CHECK LIST SERIAL NUMBER: 17

LOCATION MAP

NAME OF PROJECT:- BHASIRODGARH BORAV WATER SUPPLY, DISTRICT CHITTORGARH PROJECT

Proposal No : FP/RJ/WATER/17698/2016 Area of Forest Land : 1.5092 Ha.

Location Map of NFL (Non Forest Area) identified for Compensatory Afforestation in lieu of proposal for diversion of 1.5092 Ha. of forest land for Bhasirodgarh Borav Water supply District Chittorgarh Project is in Chittorgarh district khasra no. 102 Village Kolpura, gram panchayat Mandesara, tehsil Rawatbhata, district – Chittorgarh, forest division - Chittorgarh forest range Borav, area is 1.5092 Ha. The map is attached.

(S.P.Singh)
Dy. CONSERVATOR OF FOREST,
Chittorgarh

G.T SHEET MAP SHOWING CA LAND AT KOLPURA

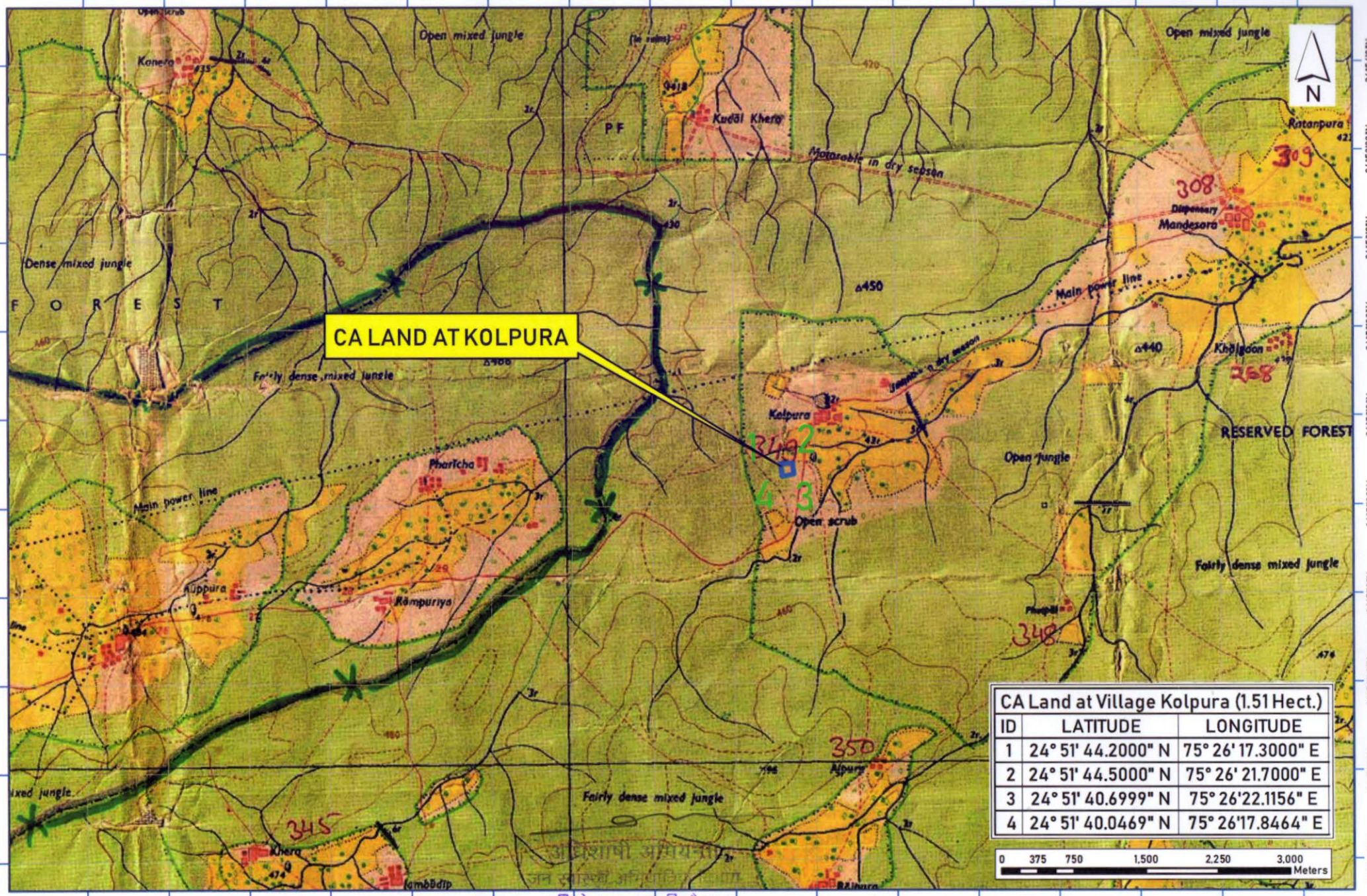

D.D.O. Code : 32156

GOOGLE IMAGE SHOWING CA LAND AT KOLPURA

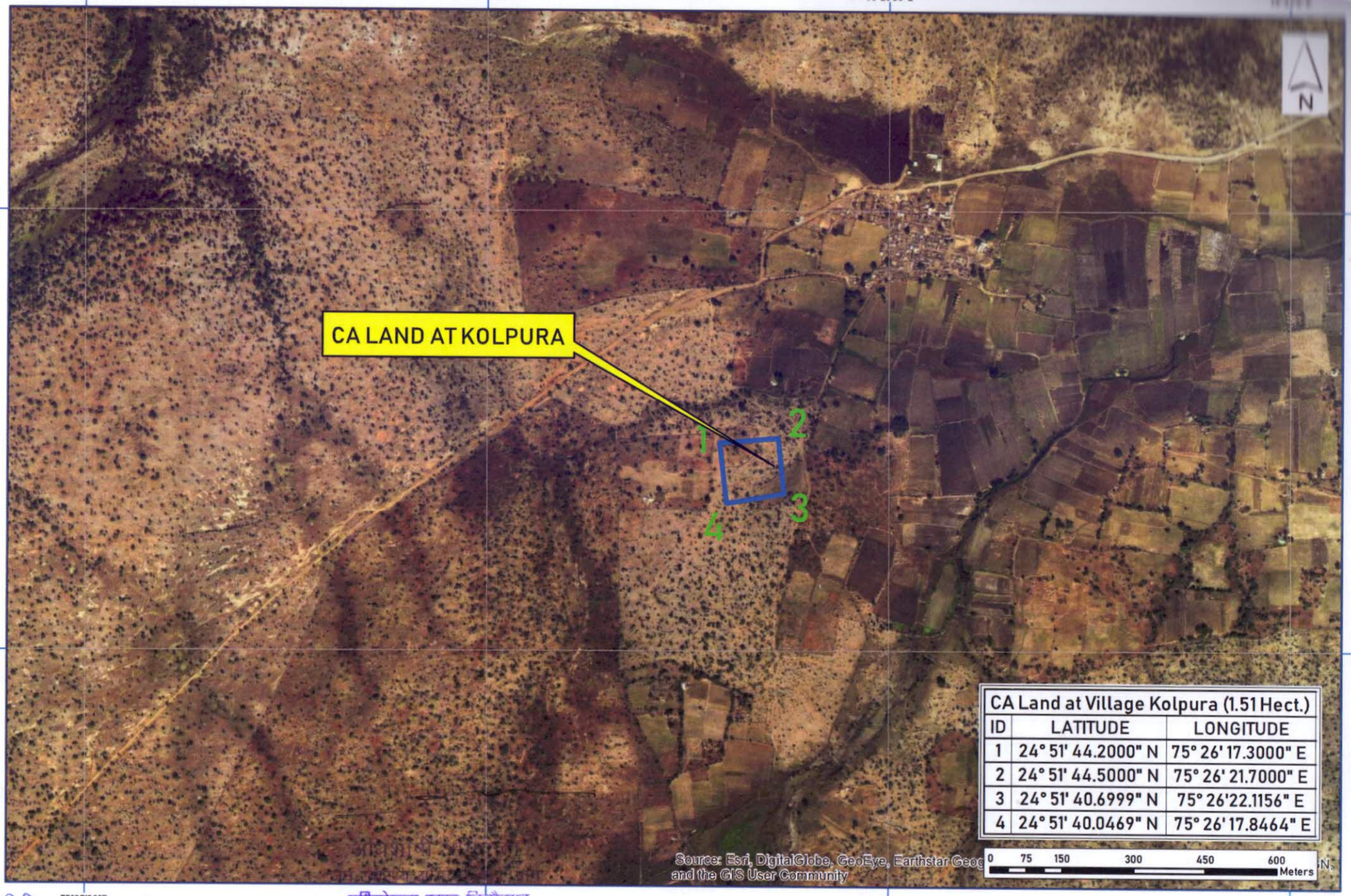

CA Land at Village Kolpura (1.51 Hect.)		
ID	LATITUDE	LONGITUDE
1	24° 51' 44.2000" N	75° 26' 17.3000" E
2	24° 51' 44.5000" N	75° 26' 21.7000" E
3	24° 51' 40.6999" N	75° 26'22.1156" E
4	24° 51' 40.0469" N	75° 26' 17.8464" E

परियोजना खण्ड
D.D.O. Code : 32156

DIGITAL MAP SHOWING CA LAND AT KOLPURA

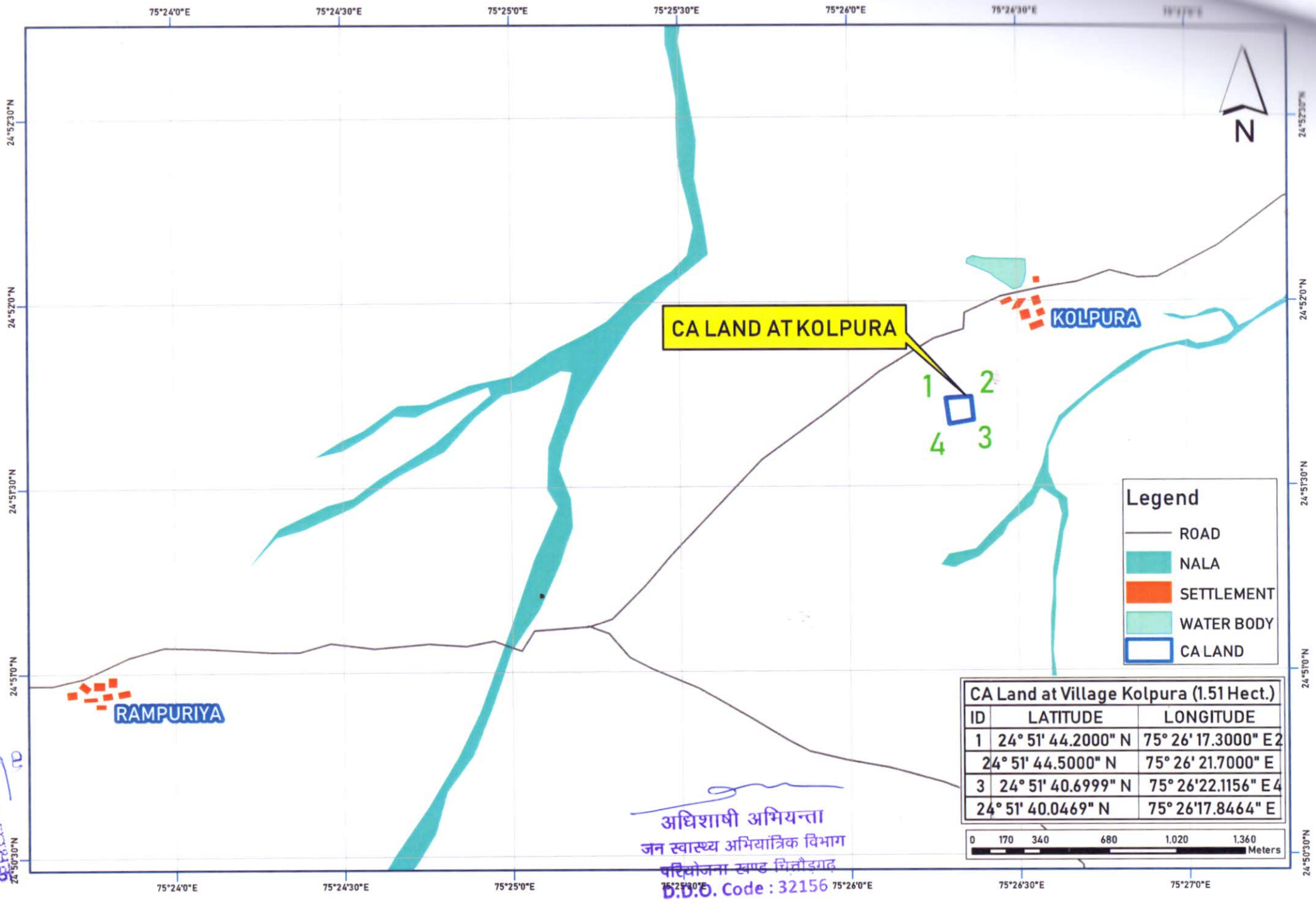

CA Land at Village Kolpura (1.51 Hect.)		
ID	LATITUDE	LONGITUDE
1	24° 51' 44.2000" N	75° 26' 17.3000" E 2
	24° 51' 44.5000" N	75° 26' 21.7000" E
3	24° 51' 40.6999" N	75° 26'22.1156" E 4
	24° 51' 40.0469" N	75° 26'17.8464" E

अधिशाषी अभियन्ता
जन स्वास्थ्य अभियांत्रिक विभाग
परियोजना खण्ड चित्तौड़गढ़
D.D.O. Code : 32156

Survey Report (co-ordinates) of C. A. Land at Village Gopalpura & Kolpura

CA Land at Village Gopalpura (2.3 Hect.)		
ID	LATITUDE	LONGITUDE
1	24° 59' 20.6660" N	75° 31' 48.5230" E
2	24° 59' 24.3970" N	75° 31' 50.3830" E
3	24° 59' 24.6090" N	75° 31' 55.9820" E
4	24° 59' 19.8760" N	75° 31' 55.3250" E

CA Land at Village Kolpura (1.51 Hect.)		
ID	LATITUDE	LONGITUDE
1	24° 51' 44.2000" N	75° 26' 17.3000" E
2	24° 51' 44.5000" N	75° 26' 21.7000" E
3	24° 51' 40.6999" N	75° 26' 22.1156" E
4	24° 51' 40.0469" N	75° 26' 17.8464" E

Executive Engineer
PHED Project Div. Chittorgarh

कार्यालय जिला कलक्टर, चित्तौड़गढ़

क्रमांक / राजस्व / 12–8(1)16 / 1351 दिनांक : 26 / 07 / 2018

आदेश

अधिशाषी अभियंता, जन स्वास्थ्य अभियांत्रिकी विभाग, परियोजना खण्ड, चित्तौड़गढ़ के द्वारा निवेदन किया कि पंचायत समिति, भैंसरोड़गढ़ के 38 ग्रामों एवं 27 ढाणियों की पेयजल परियोजना की वन विभाग से क्लियरेंस हेतु 3.81 है. वन भूमि प्रत्यावर्तन के लिये वन विभाग को क्षतिपूरक गैर वन भूमि उपलब्ध कराई जावे। प्रकरण में उपखण्ड़ अधिकारी, रावतभाटा से उक्त वन भूमि के बदले गैर वन भूमि उपलब्ध कराने के लिये राजकीय बिलानाम भूमि का प्रस्ताव प्राप्त किया जाने पर उपखण्ड़ अधिकारी, रावतभाटा द्वारा ग्राम कोलपुरा की राजकीय बिलानाम आ.सं. 102 मी. रकबा 6.91 है. में 1.51 है. तथा ग्राम गोपालपुरा की राजकीय बिलानाम आ.सं. 33 रकबा 1.54 है. व आ.सं. 34 रकबा 1.64 है. में से 0.76 है. कुल किता 3 रकबा 3.81 भूमियों को वन विभाग के पक्ष में आरक्षित की जाने का प्रस्ताव इस कार्यालय को भिजवाया गया।

उप वन संरक्षक, चित्तौड़गढ़ के पत्रांक / 9513 दिनांक 07.07.18 से पंचायत समिति, भैंसरोड़गढ़ के 38 ग्रामों एवं 27 ढाणियों की पेयजल परियोजना हेतु फोरेस्ट क्लियरेंस के लिये प्रत्यावर्तित होने वाली वन भूमि के बदले में ग्राम कोलपुरा पटवार हल्का मण्ड़ेसरा तह. रावतभाटा की राजकीय बिलानाम आ.सं. 102 रकबा 6.91 है. में से 1.51 है. गैर वन भूमि प्रस्तावित गैर वन भूमि वन खण्ड़ बान्दरमूथा से लगी हुई होना, प्रबंध / सुरक्षा की दृष्टि से उपयुक्त होना एवं प्रस्तावित गैर वन भूमि वन विभाग में लिये जाने से सहमत होना अवगत कराया है। उप वन संरक्षक (वन्यजीव) मुकन्दरा राष्ट्रीय उद्यान, कोटा ने पत्र दिनांक 24.7.18 से ग्राम गोपालपुरा पटवार हल्का भैंसरोड़गढ़ तहसील रावतभाटा की राजकीय बीड़ आ.सं. 33, 34 में से 1.53 है., 1.64 है. गैर वन भूमि वन विभाग हेतु आरक्षित किये जाने के लिये क्षेत्रीय वन अधिकारी, जवाहर सागर के पत्रांक / एफ( )तक. / 384 दिनांक 19.07.2017 की रिपोर्ट के अनुसार उक्त खसरे फोरेस्ट क्लियरेंस में प्रत्यावर्तित हेतु उचित होना अवगत कराया है।

अतः अधिशाषी अभियंता, जन स्वास्थ्य अभियांत्रिकी विभाग परियोजना खण्ड़, चित्तौड़गढ़ के अनुरोध, उपखण्ड़ अधिकारी, रावतभाटा द्वारा वन विभाग को क्षतिपूरक भूमि लिये प्रस्तावित की गई तथा उप वन सरंक्षक, चित्तौड़गढ़ एव उप वन संरक्षक (वन्यजीव) मुकन्दरा राष्ट्रीय उद्यान, कोटा की सहमति अनुसार ग्राम कोलपुरा की राजकीय बिलानाम आ.सं. 102 मी. रकबा 6.91 है. में से 1.51 है. तथा ग्राम गोपालपुरा की राजकीय बिलानाम आ.सं. 33 रकबा 1.54 है. व आ.सं. 34 रकबा 1.64 है. में से 0.76 है. कुल किता 3 रकबा 3.81 हैक्टेयर भूमियों को राजस्थान भू राजस्व अधिनियम, 1956 की धारा 92 के प्रावधानों के अन्तर्गत वन विभाग के पक्ष में आरक्षित (सेट अपार्ट) की जाती है। आरक्षित भूमियों को उपयोग आरक्षण प्रयोजन से भिन्न नहीं किया जावेगा। तहसीलदार, रावतभाटा राजस्व रिकार्ड में अंकन के साथ नक्शें में भी आवश्यक तरमीम करें।

sd/-
जिला कलक्टर,
चित्तौड़गढ़

प्रतिलिपि : सूचनार्थ, पालनार्थ एवं आवश्यक कार्यवाही हेतु –

1. उपखण्ड़ अधिकारी, रावतभाटा
2. उप वन संरक्षक, चित्तौड़गढ़
3. उप वन संरक्षक (वन्य जीव) मुकन्दरा राष्ट्रीय उद्यान, कोटा
4. अधिशाषी अभियंता, जन स्वास्थ्य अभियांत्रिकी विभाग परियोजना खण्ड़, चित्तौड़गढ़
4. तहसीलदार, रावतभाटा
5. आदेश पंजिका

अति. जिला कलक्टर,
चित्तौड़गढ

उप वन संरक्षक
चित्तौड़गढ़

अधिशाषी अभियन्ता
जन स्वास्थ्य अभियांत्रिक विभाग
परियोजना खण्ड चित्तौड़गढ़
D.D.O. Code 2032156

My Documents/Orders

Scanned by CamScanner

नजरी नक्शा ग्राम कोलपुरा व.ह. भैंसरोड़गढ़
तह. रावतभाटा

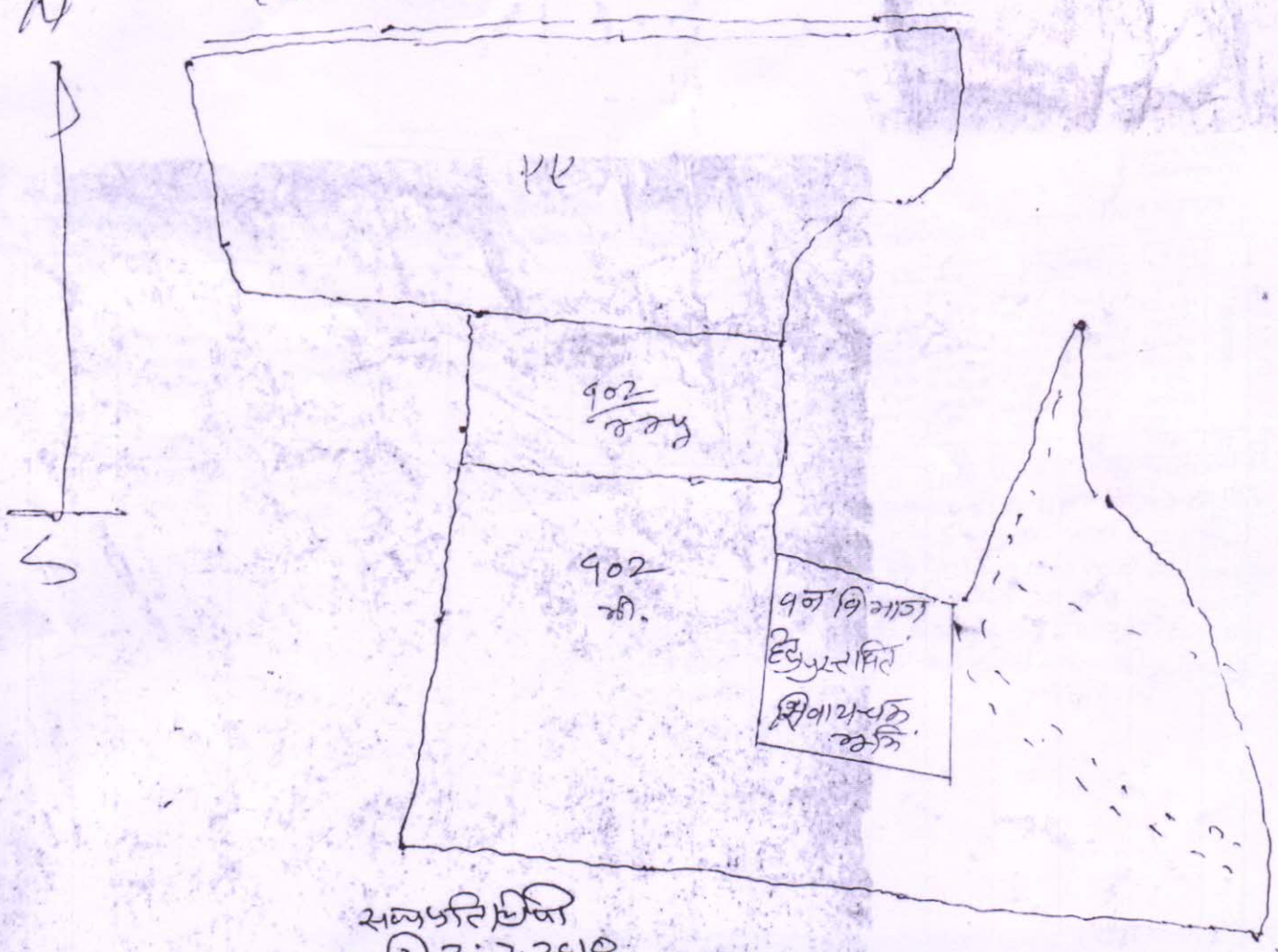

12.7.2018

3-7-18

उपखण्ड अधिकारी
रावतभाटा

उपखण्डीयक
भैंसरोड़गढ़ मु. रावतभाटा

उप वन संरक्षक
चित्तौड़गढ़

अधिशाषी अभियन्ता
जन स्वास्थ्य अभियांत्रिक विभाग
परियोजना खण्ड चित्तौड़गढ़
D.D.O. Code : 32156

Scanned by CamScanner

प्रपत्र सं. पी 26 (A)
(देखिए नियम 13)

केवल नकल के उपयोग के लिए

जमाबन्दी (खतौनी) ग्राम ..... पटवार क्षेत्र ..... भू-अभिलेख निरीक्षक क्षेत्र ..... तहसील ..... जिला ..... राजस्थान सम्वत 2070 से 2072 तक

खेवट (खतौनी) संख्या नई	खेवट (खतौनी) संख्या पुरानी	भू-धारकों का नाम	काश्तकार का नाम मय पिता का नाम, जाति तथा निवास-स्थान के पते सहित एवं भू-धृति का स्वरूप	खसरा संख्या	क्षेत्रफल	मृदा (भूमि) वर्गीकरण	सिंचाई के स्रोत	कृषक द्वारा दर सहित ब्यौरा	कृषक द्वारा रकम	सम्वत् .....के लिए अंतरण के प्रकार सहित अनुप्रमाणित नामान्तरकरण के आदेशों की संख्या एवं दिनाङ्क	सम्वत् .....के लिए भूमि के ब्यौरे सहित अंतरण की विशिष्टियां जिसके पक्ष में भूमि अंतरित की गई है	सम्वत् .....के लिए भूमि के ब्यौरे सहित अनुप्रमाणित नामान्तरकरण के आदेशों की संख्या एवं दिनाङ्क	सम्वत् .....के लिए भूमि के ब्यौरे सहित अंतरण की विशिष्टियां जिसके पक्ष में भूमि अंतरित की गई है	सम्वत् .....के लिए अंतरण के प्रकार सहित अनुप्रमाणित नामान्तरकरण के आदेशों की संख्या एवं दिनाङ्क	सम्वत् .....के लिए भूमि के ब्यौरे सहित अंतरण की विशिष्टियां जिसके पक्ष में भूमि अंतरित की गई है	टिप्पणियां
1	2	3	4	5	6	7	8	9	10	11	12	13	14	15	16	17
1	1	राज सरकार	विलानाम कृषि योग्य	99	8.11	बंजड़	—	—	—	आ.क्र. 80 दि० 2.2.2018 आवंटन से आ.क्र. 99 रकबा 8.11 हे० व आ.क. 102/पमड़ रकबा 1.79 हे० कुल किता 2 रकबा 9.90 हे० भूमि वन विभाग हेतु आरक्षित (सेर आपदा) दर्ज बशेष आ.क. 102 की 2 रकबा 6.91 हे० भूमि जमाबन्दी अनुसार दर्ज करने की स्वीकृति दी गई						
				102	8.70	—	—	—	—							
										जिला कलेक्टर के सम्पर्क में आया 27.2.2018 मण्डेसर						

रस्तोगी, अजमेर फोन : 2632154

Code : J-101

उप वन संरक्षक
चित्तौड़गढ़

अधिशाषी अभियन्ता
जन स्वास्थ्य अभियांत्रिक विभाग
परियोजना खण्ड चित्तौड़गढ़
D.D.O. Code : 32156

Scanned by CamScanner

ग्राम- गोपालपुरा

पंचायत समिति

तह. - रावतभाटा

जिला - चित्तौड़गढ़

राज कार्य हेतु जारी

3/7/18

पटवारी

पं० सं० बेसरोड़गढ़

रावतभाटा, जि चित्तौड़गढ़

2 नकल

3-7-18

उपखण्ड अधिकारी

रावतभाटा

उपखण्ड अधिकारी

बेसरोड़गढ़ मु. रावतभाटा

अधिशाषी अभियन्ता

जन स्वास्थ्य अभियांत्रिक विभाग

परियोजना खण्ड चित्तौड़गढ़

D.D.O. Code : 32156

Scanned by CamScanner

(केवल नकल के उपयोग के लिए)

खसरा गिरदावरी (चतुर्वर्षीय) ग्राम गोपालपुरा तहसील रावतभाटा जिला चित्तौड़गढ़

जमाबन्दी के अनुसार प्रविष्टियाँ							सम्वत् 20 ..... को गिरदावरी के अनुसार प्रविष्टियाँ									
							क्षेत्रफल सहित फसलों का ब्यौरा						एक से अधिक बार बोया गया क्षेत्रफल			
							खरीफ (सियालु)			रबी (उन्हालु)						
नाम खनिज खेतों की संख्या	क्षेत्रफल	मृदा भूमि वर्ग	जमाबन्दी की संख्या	प्रविष्टियों सहित खातेदार गैर खातेदार का नाम	उप-काश्तकार का नाम तथा उसके पिता का नाम जाति व निवास और खेती करने की शर्त	सिंचाई स्त्रोत तरीके सहित	फसल का नाम	सिंचित	असिंचित	फसल का नाम	सिंचित	असिंचित	सिंचित	असिंचित	न जोते गये क्षेत्रफल का ब्यौरा	टिप्पणियाँ तथा अधिकारों, कब्जों, किराये तथा राजस्व आदि में परिवर्तन
1	2	3	4	5	6	7	8	9	10	11	12	13	14	15	16	17
33	1.57	बीड़	1	वि. कृषि योग्य			-	-	-	-	-	-	-	-	—	—
34	1.64	बीड़	1	वि. कृषि योग्य			—	-	-	-	—	—	-	-	— -	—
							राज कार्य हेतु जप्त									

31/12/17
पटवारी
प० मं० मैसरोडगढ़
रावतभाटा जि चित्तौड़गढ़

अधिशाषी अभियन्ता
जन स्वास्थ्य अभियांत्रिक विभाग
परियोजना खण्ड चित्तौड़गढ़
D.D.O. Code : 32156

Scanned by CamScanner

पंचनामा मौका ग्राम - गोपालपुरा

पंचनामा पाइपलाइन ग्राम - गोपालपुरा
द्वारा पटवार हल्का भेंसरोडगढ़ दिनांक - 28.6.18

आज दिनांक 28.6.18 श्रीमान तहसीलदार साहब रावतभाटा के आदेश क्रमांक दिनांक 28.6.18 की अनुपालना में पंचायत समिति भेंसरोडगढ़ के 38 ग्राम - 27 ढाणियों की पेयजल परियोजना की क्रियान्विति के लिए जमीन आवन्टन हेतु" आदेश प्राप्त हुआ जिसकी पालना में ग्राम - गोपालपुरा की भू.न. 33, 34 रकबा 1.51, 1.64 हे० कि.मी. पेयजल किस्म की भूमि दर्ज हिमायत है का मौका निरीक्षण ग्राम - वासियों में भू प्र० नि० कृत भेंसरोडगढ़ की उपस्थिति में किया गया उपस्थित खातेदारों से पूछ-ताछ करने पर जानकारी में आया की प्रकरण हेतु उक्त अस्तावित 2.303 हे० भूमि पर कोई विवाद नहीं है मौके पर भूमि पड़त है पंचनामा बनाकर खातेदारों को सूचनार्थ जारी हस्ताक्षर करवाया गया

आ. मूलचन्द

पटवारी
हल्का भेंसरोडगढ़

28/6/18

अधिशाषी अभियन्ता
जन स्वास्थ्य अभियांत्रिक विभाग
परियोजना खण्ड चित्तौड़गढ़
D.D.O. Code : 32156

Scanned by CamScanner