

पत्रांक 2205/4cदिनांक 30/7/2016

सेवा में,

प्रभागीय वनाधिकारी,
रामनगर वन प्रभाग,
रामनगर।


विषय :- जनपद नैनीताल में कालाढूंगी बाजपुर मोटर मार्ग से बोरपुल हनुमान मंदिर के पास से छोटी हल्द्वानी में श्री गणेश दत्त जोशी के खेत तक सम्पर्क मार्ग निर्माण हेतु 0.8888 है० आरक्षित वन भूमि का लो०नि०वि० को प्रत्यावर्तन।
(FP/UK/ROAD/8636/2014)

सन्दर्भ:- आपका EDS, दिनांक 22.03.2016
महोदय,

उपरोक्त विषयक प्रस्ताव से सम्बन्धित EDS, दिनांक 22.03.2016 द्वारा चाही गयी सूचना (लो०नि०वि० से सम्बन्धित) बिन्दुवार निम्नवत् ऑनलाईन कर दी गयी है।

1. कार्य का संक्षिप्त विवरण Online Para-A-1 (III) में अंकित कर दिया गया है।
2. योजना दीर्घकालीन होने के कारण न्यूनतम अवधि 100 वर्ष अंको में Online Para-A-1 (X) में अंकित कर दी गयी है, क्योंकि उक्त कॉलम पर अंको में ही अंकित किया जाना प्रदर्शित कर रहा है।
3. परियोजना में किसी भी गाँव की भूमि प्रस्तावित मार्ग निर्माण में नहीं पड़ती है, इसलिये Online Para-B-2.3 नहीं भरा गया है।
4. Component वार सूचना Online Para-B-2.4 में अंकित कर दी गयी है।
5. जस्टिफिकेशन से सम्बन्धित प्रपत्र Online Para-D में संलग्न/अंकित कर दिये गये हैं।
6. स्थायी रोजगार उत्पन्न न होने के कारण अंकित नहीं किया गया है।
7. In Para-K of Part-1 में प्रस्तावों के एफ०आर०ए० से सम्बन्धित प्रमाण पत्र संलग्न कर दिये गये हैं।
8. प्रस्तावित योजना का क्षेत्रफल 1 है० से कम है अतः वृक्षारोपण हेतु 100+3200 वृक्षों का 10 वर्ष का प्राकलन ऑनलाईन में संलग्न कर दिया गया है।
9. प्रस्तावित योजना मैदानी क्षेत्र में प्रस्तावित है, परियोजना के निर्माण के समय मलबे का उत्पादन नहीं होना है बल्कि मार्ग निर्माण के समतलीकरण/भरान हेतु अतिरिक्त मिट्टी की आवश्यकता होगी जिस कारण Muck Dumping Plan की आवश्यकता नहीं है सम्बन्धित प्रमाण पत्र ऑनलाईन प्रस्ताव में संलग्न कर दिया गया है।

अतः लो०नि०वि० से सम्बन्धित बिन्दुओं पर आख्या अग्रिम कार्यवाही हेतु प्रेषित है।
वन प्रभाग से सम्बन्धित बिन्दु पर भी सूचना ऑनलाईन करने की कृपा करे।



(रणजीत सिंह)

अधिशासी अभियन्ता,
निर्माण खण्ड, लोक निर्माण विभाग,
हल्द्वानी (नैनीताल)।

FORM - A

Form for seeking prior approval of Central Government under section 2 of the Forest(Conservation) Act,1980 for
Diversion of fresh forest area

PART - I

(To be filled up by User Agency)

A. General Details

A-
1. Project Details

(i). Proposal No. : FP/UK/ROAD/8636/2014

(ii). Name of Project for which Forest Land is required :
BAURPUL_HANUMANDIR_CHHOTIHALDWANI_GANESH JOSHI ke khet tak Marg.

(iii). Short narrative of the proposal and Project/scheme for which the forest land is required :
Local vilagers & Farmers profit of transpotation facility in this road construction.

(iv). State : Uttarakhand

(v). Category of the Project : Road

(vi). Shape of forest land proposed to be diverted : Linear

(vii). Estimated cost of the Project(Rupees in lacs) : 32.44

(viii). Total Area of Forest Land proposed for diversion(in ha.): 0.8888

(ix). Non-Forest Land required for this project(in ha.): 0

(x). Total period for which the forest land is proposed to be diverted(in years): 100

A-
2. Details of User Agency

(i). Name : EXECUTIVE ENGINEER CD PWD HALDWANI

(ii). Address1 : Construction Division, P.W.D., Tikonía, Haldwani

(iii). Address2 : NIL

(iv). State : Uttarakhand

(v). District : Nainital

(vi). Pin : 263139

16/07/2016
अधिसारी अभिबन्ता
निर्माण खण्ड, लो. नि. वि.
हल्द्वानी (नैनीताल)
[Signature]

(vii). Landmark : Nainital Road

(viii). Email address : ee_ndhal@rediffmail.com

(ix). Landline Telephone No. : 5946-223352

(x). Fax No. : 5946-223352

(xi). Mobile No. : 8393821705

(xii). Website (if any) : NIL

(xiii). Legal status of User Agency : State Government

A-
3. Details of Person Making Application

(i). First Name: Ranjeet

(ii). Middle Name: NIL

(iii). Last Name: Singh

(iv). Gender: Male

(v). Designation: Executive Engineer

(vi). Address 1: P.W.D. Colony, Tikoniya, Haldwani

(vii). Address 2: Construction Division, P.W.D., Tikononia, Haldwani

(viii). State: Uttarakhand

(ix). District: Nainital

(x). Tehsil: Haldwani

(xi). Pin: 263139

(xii). Landmark: Nainital Road

(xiii). Email Address: ee_ndhal@rediffmail.com

(xiv). Landline Telephone No.: 5946-223352


(xv). Fax No.: 05946223352

(xvi). Mobile No.: 8393821705


29/07/16
अभिशादी अभियन्ता
निर्माण खण्ड, लो. नि. वि.
हल्द्वानी (नैनीताल)

(ii). : Linear

(b). No. of Segments : One

Segment wise details		
Segments	Segment Area(in ha.)	Kml File of Segments
1.	0.8888	 View File

(iii). Copy of Survey of India Toposheet indicating boundary of forest land proposed to be diverted: 

(iv). Scanned copy of the Geo-referenced map of the forest land proposed to be diverted prepared by using GPS or Total Station: 

D. Justification for locating the Project in forest land and details of alternatives examined:

(i). Copy of note containing justification for locating the Project in forest land: 

(ii). Whether a copy of map indicating location of alternative examine is required to be provided: Yes

(a). Copy of map indicating location of alternative examined: 

E. Employment likely to be generated

(i). Whether the Project is likely to generate employment?: No

F. Displacement of People due to the Project, if any

(i). Whether Project involves displacement?: No

G. Details of Cost-Benefit analysis for the Project

(i). Whether the Project requires Cost-Benefit analysis?: No


H. Status of Environmental Clearance

(i). Whether the Project requires Clearance under the Environment (Protection) Act 1986?: No

I. Status of Wildlife Clearance

(i). Whether the Project or a part thereof is located in any Protected Area or their Eco sensitive zone?: No

J. Applicability of special provisions governing Scheduled Areas

(xvii). Copy of documents in support of the competence/authority of the person making this application to make application on behalf of the User Agency: 

B. Details of land required for the Project

B- Details of proposal seeking prior approval of Central Government under the Act for
1. diversion of forest land for the Project already submitted in the past

List of proposal submitted in Past							
S.no	Proposal Status.	Proposal No.	Moef File No.	Area Proposed for Diversion(Ha.)	Area Diverted(Ha.)	Date of In-Principle Approval	Date of Final Approval
NIL							

B-
2. Details of forest land proposed to be diverted

B-2.1 Details of Divisions involved

Details of Divisions involved			
S.no	Division Name	Forest Land(ha.)	Non-Forest Land(ha.)
1.	Ramnagar	0.8888	0

B-2.2 Details of Districts involved

District wise breakup			
S.no	District Name	Forest Land(ha.)	Non-Forest Land(ha.)
1.	Nainital	0.8888	0

B-2.3 Village wise breakup

Villages wise breakup			
S.no	Village	Forest Land(ha.)	Non-Forest Land(ha.)
NIL			

B-2.4 Component wise breakup

Component wise breakup			
S.no	Component	Forest Land(ha.)	Non-Forest Land(ha.)
1	Baur Block Same	0.8775	0
2	Baur Block	0.0113	0


C. Maps of forest land proposed to be diverted

Division 1. : Ramnagar	
(i). Area of forest land proposed to be diverted(In ha.) : 0.8888	

(i). Whether the Project or a part thereof is located in a Scheduled Area? : No

K. Status of settlement of rights under the Forest Rights Act, 2006 on the forest land proposed to be diverted

(i). Whether the process for settlement of Rights under the Forest Rights Acts 2006 on the forest land proposed to be diverted has been completed? : Yes

(a). Copy of documentry evidence in support of settlement of rights under the Forest Rights Act, 2006 on the forest land proposed to be diverted: 












L. Details of land identified for Compensatory Afforestation

(i). Whether non-forest or Revenue forest land is required to be provided by User Agency?: No

(ii). Whether the area of non-forest land or Revenue forest land required to be provided by User Agency for raising Compensatory Afforestation is less than area of forest land proposed to be diverted?: No

(iii) . Reason for not providing Non-Forest Land: Others

Additional information Details

Documents		
S.No	Documents	Remarks
1		Sir, Pls. seen thish attachment.
2		Sir Please seen additional information serial no. 5,6,7 and 8
3		Sir, Sr. No. 7,8 & 9.
4		Sir, Sr. No. 10 attached & Sr No. 10 to 18 part of Forest Department.
5		Sir, Sr. No. 19 attached.
6		sir' objections are cleared and seen Ganesh dutt joshi PDF file.
7		Sir, Pls. seen this Attachment.
8		
9		
10		
11		

Print page

29/07/16
अधिकासी अभियन्ता
निर्माण खण्ड, लो० नि० वि०
मुहल्लानी (नैनीताल)
