

प्रारूप-30

(वन अधिकार अधिनियम, 2006 के अन्तर्गत समस्त वन भूमि हस्तान्तरण प्रस्तावों में भारत सरकार द्वारा निर्धारित प्रपत्रों पर सूचना/अभिलेख संलग्न किये जाने हैं।)

FORM-1

(for linear projects)

Government of **Uttarakhand**Office of the District Collector **Tehri Garhwal**No- **RN-357/XXVI-ACC II (2021-22)**Dated- **27-04-2022****TO WHOWSOEVER IT MAY CONCERN**


In compliance of the Ministry of Environment and Forests (MOEF), Government of India's letter No 11-9/98-FC(pt) dated 3rd August 2009 wherein the MoEF issued guidelines on submission of evidences for having initiated and completed the process of settlement of rights under the Scheduled Tribes and Other Traditional Forest Dwellers (Recognition of Forest Rights) Act, 2006 ('FRA', for short) on the forest land proposed to be diverted for non-forest purposes read with MoEF's letter dated 5th February 2013 wherein MoEF issued certain relaxation in respect of linear projects, it is certified that **0.542 hectares** of forest land proposed to be diverted in favour of **Temp. Division Public Works Department, Kirtinagar for New Construction of Motor Road in Thati Daagar Raitasi** in district **Tehri Garhwal** falls within jurisdiction of **Gaher village** in tehsils.

It is further certified that:

- The complete process for identification and settlement of rights under the FRA has been carried out for the entire **0.542 hectares** of forest area proposed for diversion. A copy of records of all consultations and meetings of the Forest Rights committee(s), Gram Sabha(s) sub- Division level Committee(s) and the District Level Committee are enclosed as annexure 30 to annexure 30.2
- The diversion of forest land for facilities managed by the Government as required under section 3 (2) of the FRA have been completed and the Grama Sabhas have given their consent to it;
- The proposal does not involve recognised rights of Primitive Tribal Groups and Pre-agricultural communities.

Encl: As above.

Signature


(District Collector)
टिहरी गढ़वाल

It is further certified that-

Minutes of meeting of Extension of New Construction of Motor Road in Thati Daagar Raintasi (1.050 km.) regarding FRA is as following.

Sr. No.		Remarks
(a)	The complete process for identification and settlement of rights under the FRA has been carried out for the entire 0.542 Hectares of forest area proposed for diversion. A copy of records of all consultations and meeting of the forest rights committee(s), Gram Sabha(s), Sub- Division Level Committee(s) and the District Level Committee are enclosed as annexure to annexure.	Yes copy of records attached as there are no habitants belonging to schedules tribes and other traditional forest Dwellers.
(b)	The Diversion of Forest land for facilities managed by the Government as required under section 3 (2) of the FRA have been completed and the Gram Sabhas have given their consent to it.	Yes copy of records attached as there are no habitants belonging to schedules tribes and other traditional Forest Dwellers. No objection certificate of concerned villages regarding construction of aforesaid motor road is attached.
(c)	The proposal does not involve recognized rights of primitive Tribal Groups and Pre-agricultural communities.	Yes copy of records attached as there are no habitants belonging to schedules tribes and other traditional Forest Dwellers.

Sangeeta Jayaraj
श्रीमती संगीता देवी जयराज
सदस्य जिला पंचायत
35 थाती डागर, टिहरी गढ़वाल
जिला पंचायत सदस्य
टिहरी गढ़वाल

[Signature]
जिला समाज कल्याण अधिकारी
टिहरी गढ़वाल

[Signature]
प्रभारी जिलाधिकारी
प्रभारी जिलाधिकारी
मुनि-की-रेती

Signature

[Signature]
Distt. Collector
Tehri Garhwal
टिहरी गढ़वाल

**OFFICE OF THE DISTRICT COLLECTOR
DISTRICT TEHRI GARHWAL (UTTARAKHAND)**


Proceeding of the meeting of the District Level Committee constituted under Schedule Tribes & Other Traditional Forest Dwellers (Recognition of Rights) Act (FRA) 2006.

A meeting of the District Level Committee Tehri Garhwal District Constituted under FRA 2006 was held under the chairmanship of Eva Srinivastava.....I.A.S. District Collector Tehri Garhwal at New Tehri in which the applicant claiming rights in **Devprayag** Block area measuring **0.542 Hectare** for the **New Construction of Motor Road in Thati Daagar Raintasi** in Tehsil **Devprayag** of forest land under FRA 2006 of the following applicant duly processed and recommended by the Sub Division Level Committee of **Kirtinagar** Sub Division were discussed to consider the same for admission by the District Level Committee.


After scrutiny of the documents and detailed discussions no objection/claims were found to have been made and hence District Level Committee recommended the above case for diversion for land for the said purpose.

Place :- Tehri

Signature


Executive Engineer
T.D.P.W.D Kirtinagar

Signature


District Collector
जिलाधिकारी
District Tehri Garhwal
टिकरी जिला
New Tehri

30.2
प्रपत्र-23.2

परियोजना का नाम:- राज्य योजना के अन्तर्गत जनपद टिहरी गढ़वाल के विधान सभा क्षेत्र देवप्रयाग के विकासखण्ड कीर्तिनगर के अन्तर्गत थाती डागर रैंतासी मोटर मार्ग का नवनिर्माण कार्य (लम्बाई 1.050 कि०मी०)।

कार्यालय उप जिलाधिकारी, कीर्तिनगर
अनुसूचित जनजाति और परम्परागत वनवासी अधिनियम 2006 के तहत

प्रमाण-पत्र

उपखण्ड स्तरीय समिति, कीर्तिनगर

उपखण्ड कीर्तिनगर परिक्षेत्र के अन्तर्गत ग्राम पंचायत थाती डागर रैंतासी में मोटर मार्ग का नवनिर्माण कार्य परियोजना हेतु कुल 0.252 हे० नाप भूमि, 0.542 हे० सिविल भूमि, शून्य हे० वन पंचायत भूमि, शून्य हे० आरक्षित वन भूमि की आवश्यकता होगी। जिनमें से कुल 0.542 हे० वन भूमि का लोक निर्माण विभाग कीर्तिनगर प्रयोक्ता एजेन्सी के पक्ष में हस्तान्तरित किये जाने हेतु अनुसूचित जनजाति और अन्य परम्परागत वनवासी (वन अधिकारों की मान्यता) अधिनियम, 2006 के अन्तर्गत उपखण्ड स्तरीय समिति, (कीर्तिनगर देवप्रयाग) की दिनांक 20/9/2021 को सम्पन्न बैठक की कार्यवाही का विवरण:-

अनुसूचित जनजाति और अन्य परम्परागत वन निवासी (वन अधिकारों की मान्यता) अधिनियम 2006 एवं नियम 2008 के अन्तर्गत उपखण्ड स्तरीय वन अधिकार समिति की बैठक श्रीमती सौम्या पन्त..... उप जिलाधिकारी एवं अध्यक्ष उपखण्ड स्तरीय वन अधिकार समिति की अध्यक्षता में आयोजित की गयी। बैठक में माननीय सदस्यों की उपस्थिति निम्नानुसार है।

1-	श्रीमती सौम्या पन्त	उपजिलाधिकारी	अध्यक्ष
2-	श्री जगन्मोहन सिंह बिष्ट	उप प्रभागीय वनाधिकारी	सदस्य
3-	श्रीमती सुबाला बिष्ट	सहायक समाज कल्याण अधिकारी	सदस्य/सचिव
4-	श्री उत्तमसिंह नेगी	बी०डी०सी० क्षेत्र	सदस्य

उपखण्ड सचिव द्वारा माननीय सदस्यों का बैठक में स्वागत करते हुए उप जिलाधिकारी की अनुमति से बैठक की कार्यवाही प्रारम्भ की गई। माननीय सदस्यों को अवगत कराया गया कि ग्राम पंचायत थाती डागर रैंतासी में मोटर मार्ग का नवनिर्माण कार्य परियोजना हेतु 0.542 हे० वन भूमि लोक निर्माण विभाग कीर्तिनगर प्रयोक्ता एजेन्सी के पक्ष में हस्तान्तरित किये जाने हेतु प्रस्ताव

पृष्ठ 201

माननीय सदस्यों के समक्ष रखा गया। ग्राम सभा के अन्तर्गत वनाधिकार का कोई मामला लम्बित नहीं है। उक्त भूमि का संबंधित ग्राम सभा द्वारा सर्वसम्मति से पारित प्रस्ताव के आधार पर सार्वजनिक उपयोग हेतु प्रत्यावर्तन की अनुशंसा की गई है।

संबंधित उप प्रभागीय वनाधिकारी, देवप्रयाग, उपवन प्रभाग, नरेन्द्रनगर वन प्रभाग द्वारा अनुसूचित जनजाति एवं अन्य परम्परागत वन निवासी (वन अधिकारों की मान्यता) अधिनियम 2006 एवं तत्सम्बंधी नियम 2008 के प्राविधान को स्पष्ट करते हुए जानकारी से माननीय सदस्यों को अवगत कराया कि वन अधिनियम, 2006 के अन्तर्गत किसी भी दावेदार का दावा/आवेदन पत्र प्रस्तुत नहीं किया गया है। इस संबंध में ग्राम सभा/पंचायत द्वारा अनापत्ति जारी की जा चुकी है। अतः प्रकरण में उपखण्ड स्तरीय वन अधिकार समिति द्वारा अनापत्ति जारी की जा सकती है।

बैठक में सर्वसम्मति से उपखण्ड कीर्तिनगर परिक्षेत्र के अन्तर्गत ग्राम पंचायत थाती डागर रेंतासी मे मोटर मार्ग का नवनिर्माण कार्य परियोजना के निर्माण हेतु 0.542 हे0 वन भूमि लोक निर्माण विभाग कीर्तिनगर प्रयोक्ता एजेन्सी को जनहित में सक्षम प्राधिकारी से अनुमति प्राप्त कर प्रत्यावर्तित किये जाने पर सहमति व्यक्त की गयी।

उप जिलाधिकारी / अध्यक्ष
उप जिलाधिकारी
उपखण्ड कीर्तिनगर, टिहरी गढ़वाल वन अधिकार समिति
तहसील-कीर्तिनगर
जनपद-टिहरी गढ़वाल

प्रतिलिपि : जिलाधिकारी, टिहरी गढ़वाल को सूचनार्थ एवं आवश्यक कार्यवाही हेतु।




उप जिलाधिकारी / अध्यक्ष
उप जिलाधिकारी
उपखण्ड कीर्तिनगर, टिहरी गढ़वाल वन अधिकार समिति
तहसील-कीर्तिनगर
जनपद-टिहरी गढ़वाल

परियोजना का नाम:-

राज्य योजना के अन्तर्गत जनपद टिहरी गढ़वाल के विधान सभा क्षेत्र देवप्रयाग के विकासखण्ड कीर्तिनगर के अन्तर्गत थाती डागर रैंतासी मोटर मार्ग का नवनिर्माण कार्य (लम्बाई 1.050 कि०मी०)।

दिनांक 20/09/2021 उपखण्ड स्तरीय समिति की सम्पन्न बैठक की उपस्थिति

जनपद टिहरी गढ़वाल

1-	श्रीमती <u>प्रेमिया पन्त</u>	उपजिलाधिकारी	अध्यक्ष	 उप जिलाधिकारी कीर्तिनगर, टिहरी गढ़वाल
2-	श्री <u>जगमोहन सिंह बिष्ट</u>	उप प्रभागीय वनाधिकारी	सदस्य	 उप प्रभागीय वनाधिकारी (देवप्रयाग) नरेन्द्रनगर वन प्रभाग
3-	श्री <u>भरी सुशिला बिष्ट</u>	सहायक समाज कल्याण अधिकारी	सदस्य / सचिव	 20/09/2021 सहायक समाज कल्याण अधिकारी विपखंड कीर्तिनगर टिहरी
4-	श्री <u>उत्तम सिंह केजी</u>	बी०डी०सी० क्षेत्र	सदस्य	सदस्य क्षेत्र पचायत 20, काँठार ह०... दि०... वि० ख०-कीर्तिनगर, (टि० ग०)

30.3
प्रपत्र 23.1

दिनांक 20/04/2021 को ग्राम सभा की सम्पन्न बैठक की उपस्थिति
ग्राम पंचायत रैंतासी

क्रमांक	ग्राम सभा में उपस्थित वरिष्ठ ग्रामवासियों के नाम	हस्ताक्षर
1	दलवीर सिंह राणा	
2	वैष्णो सिंह राणा प्र. प्रधान	
3	ध्यान सिंह राणा	
4	विलवर सिंह राणा	
5	लखपत सिंह राणा	
6	हरजन सिंह राणा	
7	आलम सिंह राणा	
8	अरविन्द सिंह राणा	
9	विष्णु सिंह राणा	
10	बेभिया सिंह राणा	
11	राजेश सिंह	
12	भरत सिंह	
13	विनोद सिंह	
14	लोखपत सिंह	
15	अमृत सिंह	
16	M. D. Ramesh	
17	Vinod Singh	
18	133 Ramesh	
19	Archana	

प्रारूप-1.90

भू- अर्जन प्रमाण पत्र

ग्राम पंचायत का नाम-

तहसील कीर्तिनगर, जिला- टिहरी गढ़वाल

परियोजना विवरण:-

राज्य योजना के अन्तर्गत जनपद टिहरी गढ़वाल के विधान सभा क्षेत्र देवप्रयाग के विकासखण्ड कीर्तिनगर के अन्तर्गत थाती डागर रैंतासी मोटर मार्ग का नवनिर्माण कार्य (लम्बाई 1.050 कि०मी०)।

स्वीकृत सन्दर्भ :- 6276 (1)/ III (2)/ 10-07(एम०एल०ए०)/ 2010 टी०सी० दिनांक 03.12.2010

जनपद टिहरी गढ़वाल में राज्य योजना के अन्तर्गत ग्राम पंचायत थाती डागर रैंतासी मे मोटर मार्ग का नवनिर्माण कार्य हेतु उपरोक्त शासनादेश द्वारा प्रशासनिक एवं वित्तीय स्वीकृति प्राप्त हुई हैं। जिसके सापेक्ष गांव वालो की सहमति पर ही 1.050 किमी० लम्बाई हेतु प्रस्ताव गठित किया जा रहा है।

प्रखण्ड टिहरी गढ़वाल परिक्षेत्र के राज्य योजना के अन्तर्गत का ग्राम पंचायत थाती डागर रैंतासी के निर्माण के लिए 0.000 है० आरक्षित वन भूमि, 0.542 है० सिविल सोयम वन भूमि, थाती डागर रैंतासी वन पंचायत 0.00 भूमि, अर्थात कुल 0.542 है० वन भूमि का अस्थाई खण्ड लोक निर्माण विभाग कीर्तिनगर प्रयोक्ता एजेन्सी के पक्ष में भारत सरकार, पर्यावरण एवं वन मंत्रालय द्वारा प्रत्यावर्तित करने हेतु आवेदन प्रस्तुत किया गया।

प्रमाणित किया जाता कि प्रस्तावित नाप भूमि को सम्बन्धित काश्तकारो से नियमानुसार सहमति से अथवा अर्जित कर प्रयोक्ता एजेन्सी को उपलब्ध करा दी जायेगी एवं प्रश्नगत मोटर मार्ग निर्माण बाधित नहीं होगा।

प्रतिहस्ताक्षरित

ह 0/-

जिलाधिकारी

अपर जिलाधिकारी
टिहरी गढ़वाल