




Annexure II



बिहार सरकार

पर्यावरण, वन एवं जलवायु परिवर्तन विभाग

कार्यालय :- वनों के क्षेत्र पदाधिकारी, गया वन प्रक्षेत्र।

पत्रांक- 867

दिनांक- 12/10/2020

सेवा में,

वन प्रमंडल पदाधिकारी
गया वन प्रमंडल, गया।

विषय :- गया जिलान्तर्गत 400 के०वी० डी०सी० नार्थ कर्णपुरा-गया ट्रान्समिशन लाईन निर्माण हेतु वन (संरक्षण अधिनियम 1980 के तहत 5.4370 हे० वन भूमि का अपयोजन का प्रस्ताव

प्रसंग :- भवदीय कार्यालय पत्रांक 3801 दिनांक 07.09.2019

महाशय,

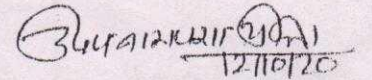
उपरोक्त विषयक प्रसंगाधीन पत्र के संदर्भ में सूचित करना है श्रीमान् के द्वारा दिये गये निदेश के आलोक में गया जिला अंतर्गत 400 के०वी० डी०सी० नार्थ कर्णपुरा-गया ट्रान्समिशन लाइन निर्माण का संयुक्त स्थलीय जाँच वनपाल गया के साथ कराया गया। जाचोंपरान्त वृक्षों की संख्या नगण्य पाई गई (जाँच प्रतिवेदन) का छायाप्रति इस पत्र के साथ संलग्न कर भेजी जा रही है।

यह श्रीमान् को सादर सूचनार्थ समर्पित।

अनुलग्नक:- यथोक्त।

संयुक्त स्थलीय जाँच की
छायाप्रति।

विश्वास भाजन


12/10/20

वनों के क्षेत्र पदाधिकारी
गया वन प्रक्षेत्र, गया।

**400KV NORTH KARANPURA TO GAYA TL LINE
TREE MARKING OF FOREST BHULUA
LOC 112/0 TO LOC 113/0**

TREE LIST

Sl NO	NAME OF TREE	TREE MARK NO	GRITH (M)	HIGHT (M)	RIGHT/LEFT	BETWEEN SPAN
1	NO	0	0	0	L	112/0
2	NO	0	0	0	L	
3	NO	0	0	0	L	
4	NO	0	0	0	L	
5	NO	0	0	0	R	
6	NO	0	0	0	R	
7	NO	0	0	0	R	
8	NO	0	0	0	R	
9	NO	0	0	0	R	
10	NO	0	0	0	R	
11	NO	0	0	0	R	
12	NO	0	0	0	R	
13	NO	0	0	0	R	
14	NO	0	0	0	L	
15	NO	0	0	0	L	
16	NO	0	0	0	L	
17	NO	0	0	0	L	113/0

set verification
done with Dungen
officer as on
date 26/05/2020

M. S. H. H.

LOC 112/0 से LOC 113/0 के बीच का वन भूखण्ड
को सतत रूप से वन भूखण्ड के रूप में
संरक्षित किया गया है।

M. S. H. H.

26.05.2020

413/1/1/2/1

M. S. H. H.
वन प्रमण्डल पदाधिकारी
गया वन प्रमण्डल, गया



बिहार सरकार

पर्यावरण, वन एवं जलवायु परिवर्तन विभाग

कार्यालय:- वनों के क्षेत्र पदाधिकारी, बाराचट्टी वन प्रक्षेत्र, बाराचट्टी (गया)

पत्रांक:- 542, दिनांक:- 22/10/2020

सेवा में,

वन प्रमण्डल पदाधिकारी,
गया वन प्रमण्डल, गया।विषय:- गया जिलान्तर्गत 400 कै0वी0 डी0सी0 नार्थ कर्णपुरा-गया ट्रांसमिशन लाईन निर्माण हेतु वन (संरक्षण)
अधिनियम-1980 के तहत 5.4370 हे0 वन भूमि का अपयोजन का प्रस्ताव।

प्रसंग:- आपका कार्यालय पत्रांक:- 3801, दिनांक:- 07.09.2019


महाशय,


उपर्युक्त विषयक प्रसंगाधिन पत्र के आलोक में सादर सूचित करना है कि मेरे द्वारा और प्रयोक्ता एजेन्सी नार्थ कर्णपुरा गया ट्रांसमिशन के साथ संयुक्त रूप से सर्वे किया गया है, जिसकी विवरणी कंडिका इस पत्र के साथ संलग्न कर आवश्यक कार्रवाई हेतु भेजी जा रही

अतः श्रीमान् को सूचनार्थ समर्पित।

अनुमोदनकः- 25/10/20

विश्वासभाजन


 वनों के क्षेत्र पदाधिकारी
 बाराचट्टी वन प्रक्षेत्र बाराचट्टी


 वन प्रमण्डल पदाधिकारी
 गया वन प्रमण्डल, गया

**400KV NORTH KARANPURA TO GAYATL LINE
TREE MARKING OF FOREST
LOC 93/0 TO LOC 93/1**

TREE LIST

SL NO	NAME OF TREE	NOS	GRITH (M)	HIGHT (M)	RIGHT/LEFT	BETWEEN SPAN
1	katila Jhari		0	0		
2	No	0	0	0	L	93/0
3	No	0	0	0	L	
4	No	0	0	0	L	
5	No	0	0	0	L	
6	No	0	0	0	R	
7	No	0	0	0	R	
8	No	0	0	0	R	
9	No	0	0	0	R	
10	No	0	0	0	R	
11	No	0	0	0	R	93/1

Today site visit to Forest Dept and NKTCL in the
Loc- 93/0 to 93/1. Naktia ^{villages} ~~at~~ date of 01/10/2020

NKTCL Staff

Madan Kumar

Shashi
वन प्रमण्डल पदाधिकारी
गया वन प्रमण्डल, गया

Shashi Kumari (forest guard)
1/10/20

**400KV NORTH KARANPURA TO GAYA TL LINE
TREE MARKING OF FOREST
VILL - NAKATEYA
LOC 92/2 TO LOC 92/5
TREE LIST**

SL NO	NAME OF TREE	TREE MARK NO	GRITH (M)	HIGHT (M)	RIGHT/LEFT	BETWEEN SPAN
1	palas	1	0.12	1.5	L	92/2
2	Tar	2	1.2	10	L	
3	Neem	3	0.8	6	L	
4	NO	0	0	0	L	
5	NO	0	0	0	R	
6	NO	0	0	0	R	
7	NO	0	0	0	R	
8	NO	0	0	0	R	
9	NO	0	0	0	R	
10	NO	0	0	0	R	
11		0	0	0	R	
12	palas and katila Jhar		50 pcs	1.5	R	92/3
13	NO	0	0	0	R	
14	NO	0	0	0	L	
15	NO	0	0	0	L	
16	NO	0	0	0	L	
17	NO	0	0	0	L	
18	NO	0	0	0	L	
19	NO	0	0	0	L	
20	NO	0	0	0	L	
21	NO	0	0	0	L	
22	NO	0	0	0	L	
23	NO	0	0	0	L	92/4
24	NO	0	0	0	L	
25	NO	0	0	0	L	
26	NO	0	0	0	L	
27	NO	0	0	0	L	
28	NO	0	0	0	R	
29	NO	0	0	0	R	
30	NO	0	0	0	R	
31	NO	0	0	0	R	
32	NO	0	0	0	R	
33	NO	0	0	0	R	

Today site visit Forest Dept and NKTL Staff in the Loc 92/2 to 92/3
 to 92/4 - 5/10/20 in the village of NAKATEYA on the Date 01/10/2020

NKTL Staff

Forest
 Shanti Kumari (Forest guard)
 3/10/20

Prerna
 वन प्रमण्डल पदाधिकारी
 गया वन प्रमण्डल, गया

Page No.

TREE ENUMERATION LIST IN FOREST PATCHES

NAME OF LINE - NORTH KARNAPURA - GAYA T/L
 OWNER - NORTH KARNAPURA TRANSCO LIMITED
 DISTRICT FOREST OFFICE - GAYA, BIHAR
 RANGE OFFICE - BARACHATI, BIHAR

TREE ENUMERATION LIST

Sl no	Section	Mark no	Name of tree	Girth in mtr	Approx height in mtr	Position of tree		Remarks
						Left	Right	
1	AP 101 TO AP 102 (NH-2 CROSSING)	✓ 1	Shisham	1.35	9	Left		
2		✓ 2	Shisham	1.05	9	Left		
3		✓ 3	Shisham	1.1	6	Left		
4		✓ 4	Shisham	0.75	5	Left		
5		✓ 5	Shisham	1.4	8	Left		
6		✓ 6	Shisham	0.8	4	Left		
7		✓ 7	Shisham	0.55	3	Left		
8		✓ 8	Shisham	1.05	7	Left		
9		✓ 9	Shisham	1.1	8	Left		
10		✓ 10	Shisham	1.08	8	Left		
11		✓ 11	Shisham	1.05	6		Right	
12		✓ 12	Shisham	1.18	8		Right	
13		✓ 13	Shisham	0.84	5		Right	
14		✓ 14	Shisham	0.78	7		Right	
15		✓ 15	Shisham	0.81	5		Right	
16		✓ 16	Shisham	0.93	7		Right	
17		✓ 17	Shisham	1.19	9		Right	
18		✓ 18	Shisham	1.08	6		Right	
19		✓ 19	Shisham	1.04	7		Right	
20		✓ 20	Shisham	1.09	8		Right	
21		✓ 21	Shisham	1.16	9		Right	
22		✓ 22	Shisham	1.17	9		Right	
23		✓ 23	Babul	1.06	5		Right	

Vadiya

फर्म
 वन प्रमण्डल पदाधिकारी
 गया वन प्रमण्डल, गया.
 The Forest Officer
 Bar. Vadiya
 Range Office
 08-08-20

गया वन प्रमण्डल
 वन प्रमण्डल पदाधिकारी
 गया वन प्रमण्डल, गया

08-08-20