

प्रभावित होने वाले वृक्षों का विवरण


परियोजना का नाम - जनपद चम्पावत में पीएमजीएमसीडी के अन्तर्गत नरसिंह डांडा से भगीना भण्डारी मोटर मार्ग का निर्माण।


प्रसंगत परियोजना के निर्माण हेतु दिनांक 29-12-2015 को किये गये संयुक्त निरीक्षण के अनुसार आवेदित वन भूमि तथा नाप भूमि पर प्रभावित होने वाले वृक्षों की गणना की गई व निरीक्षण के दौरान प्रभावित होने वाले वृक्षों की निम्नानुसार गणना की गयी। 6-10cm व्यास के वृक्षों की गणना 7 मीटर चौड़ाई के दिनांक 06/08/2020 को की गयी है।


प्रभावित वन भूमि पर प्रभावित होने वाले वृक्षों का भूगोला / प्रजातिवार / व्यास वार विवरण।


क्रम सं.	भूमि की श्रेणी	वनश्रेणी/कम्पाउन्ड/बल्लर संख्या	प्रजाति	ईशानिक नाम	0-10	10-20	20-30	30-40	40-50	50-60	60-70	70-80	80-90	योग		
1	सिविल	भगीना भण्डारी	चौड़	Pinusroxburghii	5	10	9	13	16	14	4	-	-	71		
			मकोल	Solanum nigrum	4	-	-	-	-	-	-	-	-	-	4	
			किन्मोड़ा	Berberish asiatlca	6	-	-	-	-	-	-	-	-	-	6	
			खरासी	Quercus semicarpifolia	-	-	-	-	-	-	-	-	-	-	-	
			काफल	Myrica esculenta	-	-	-	1	-	-	-	-	-	-	1	
			उतीस	Alnus nepalensis	-	1	-	-	-	-	-	-	-	-	-	1
			बुरास	Rhododendron arboretum	-	1	-	-	-	-	-	-	-	-	-	1
			मेहुल	Quercus glauca	-	-	-	1	-	-	-	-	-	-	-	1
			योग	15	12	9	15	16	14	4	-	-	85			
2	सिविल	गडकोट सं 157	काफल	Myrica esculenta	-	-	-	-	-	-	-	-	-	-		
			चौड़	Pinusroxburghii	4	-	6	6	6	4	1	-	-	27		
			मकोल	Solanum nigrum	3	-	-	-	-	-	-	-	-	-	3	
			पिंघार	Pyracantha crenulata	5	-	-	-	-	-	-	-	-	-	5	
						योग	12	-	6	6	6	4	1	-	-	35
3	वन पंचायत	भगीना भण्डारी सं 219	चौड़	Pinusroxburghii	4	-	2	3	2	1	1	-	-	13		
			पिंघार	Pyracantha crenulata	9	-	-	-	-	-	-	-	-	-	9	
			किन्मोड़ा	Berberish asiatlca	3	-	-	-	-	-	-	-	-	-	3	
			हिमालू	Rubuse Ellipticus	4	-	-	-	-	-	-	-	-	-	4	
			खरासी	Quercus semicarpifolia	-	-	-	-	-	-	-	-	-	-	-	
			काफल	Myrica esculenta	-	-	-	-	-	1	-	-	-	-	1	
			बुरास	Rhododendron arboretum	-	-	-	1	-	-	-	-	-	-	1	
			मेहुल	Quercus glauca	-	1	-	-	-	-	-	-	-	-	-	1
						योग	20	1	2	4	3	1	1	-	-	32

29/08/20
 व.स. वनपाल चौड़


 वन क्षेत्रधिकारी
 भिंगराड़ा वनक्षेत्र
 चम्पावत


 वनपाल वन प्रभाव चम्पावत



 राजस्व उपनिरीक्षक
 क्षेत्र चम्पावत
 तहसील चम्पावत



 राजस्व निरीक्षक
 क्षेत्र चम्पावत
 तहसील/जिला चम्पावत
 दिनांक



 वन प्रशासकीय वनाधिकारी
 लोहाघाट


4	वन पंचायत	बड़पास सं 60.61	घोड़	Pinusroxburghii	-	10	18	14	13	3	4	-	-	82	
			योग		13	23	35	39	38	22	10	-	-	201	
			घोड़	Pinusroxburghii	7	20	35	36	37	22	10	-	-	7	
			बुराहा	Quercus semicarpifolia	-	1	-	1	-	-	-	-	-	-	2
			काफल	Myrica esculenta	-	-	-	1	1	-	-	-	-	-	2
			उतीस		-	1	-	-	-	-	-	-	-	-	1
			मेहुल	Rhodesiamden-arbotatum			-	1	-	-	-	-	-	-	2
			फल्गार	Quercus glauca	-	1	-	-	-	-	-	-	-	-	-
			योग		47	23	35	39	38	22	1	-	-	214	


उपरोक्तानुसार गणना किए गये वृक्षों का पालन किया जाना अपरिहार्य है।


 वन अधिकारी
 वन क्षेत्राधिकारी
 भिंगराड़ा वनक्षेत्र
 चम्पावत



 प्रमुख वन अधिकारी
 चम्पावत


 व.स. चम्पावत वी.ए.


 राजस्व उपनिरीक्षक
 क्षेत्र चम्पावत
 तहसील चम्पावत


 राजस्व निरीक्षक
 क्षेत्र चम्पावत
 तहसील/जिला चम्पावत
 दिनांक


 प्रमुख वन अधिकारी
 चम्पावत


 वन प्रशासक वन अधिकारी
 लोहायाट

नाप भूमि में प्रभावित होने वाले वृक्षों का विवरण
परिचोदना का नाम - जनपद चम्पावत में पी0 एम0 जी0 एस0 बाई0 के अंतर्गत नरसिंह डोंडा से भगिना भण्डारी मोटर मार्ग का निर्माण
प्रस्तावित वन भूमि पर प्रभावित होने वाले वृक्षों का भूमिवार / प्रजातिवार / व्यास वार विवरण ।

क्रम सं.	भूमि की श्रेणी	वनकर्मीक/ कम्पाईमेंन्स/ बसरा संख्या	प्रजाति	ईशानिक नाम	0-10	10-20	20-30	30-40	40-50	50-60	60-70	70-80	80-90	योग	
1	नापभूमि	भगिना भण्डारी विभिन्न खातो मे	चीड़	Pinusroxburghii	-	-	8	9	10	12	9	-	-	48	
			बाज		-	3	4	9	1	1	-	-	-	18	
			बुरांश	Rhododendron arboretum	-	1	-	-	-	-	-	-	-	-	1
			खरसो	Quercus semicearpifolia	-	-	2	-	-	-	-	-	-	-	2
			फल्पाट	Quercus glauca	-	-	-	1	-	1	-	-	-	-	1
			कुकाट		-	-	1	-	-	-	-	-	-	-	1
			अन्यार		-	-	1	-	-	-	-	-	-	-	1
			काफल	Myrica esculenta	-	-	1	1	-	-	-	-	-	-	1
2	नापभूमि	गडकोट विभिन्न खातो मे	बाज		-	8	10	5	3	-	1	1	-	28	
			खड़िया		-	-	-	-	1	1	1	-	-	3	
			काफल	Myrica esculenta	-	-	-	1	-	-	-	-	-	-	1
			कोला		-	-	1	-	-	-	-	-	-	-	1
			फल्पाट	Quercus glauca	-	1	3	-	-	-	-	-	-	-	5
			कुकाट		-	-	1	-	-	-	-	-	-	-	1
			बुरांश	Rhododendron arboretum	-	1	-	-	-	-	-	-	-	-	1
3	नापभूमि	बड़पास विभिन्न खातो मे			-	3	2	1	1	1	-	-	8		

उपरोक्तानुसार नापभूमि में वृक्षों प्रभावित हो रहे हैं जो संबन्धित कास्तकारों के अधिकार में हैं, जिन्हें वनभूमि प्रस्ताव में नहीं जोड़ा गया है ।

वन क्षेत्र अधिकारी
क्षेत्र चम्पावत
दिनांक

राजस्व निरीक्षक
क्षेत्र चम्पावत
तहसील/जिला चम्पावत
दिनांक

राजस्व उपनिरीक्षक
क्षेत्र चम्पावत
तहसील चम्पावत

पी0 एम0 जी0 एस0 बाई0
चम्पावत

राजस्व निरीक्षक
क्षेत्र चम्पावत


क्षेत्र अधिकारी
क्षेत्र चम्पावत

परियोजना का नाम - जनपद चंपावत में पी0 एम0 जी0 एस0 वाई0 के अंतर्गत नरसिंह डांडा से भगीना शपथी मोटर मार्ग का निर्माण


परियोजना के निर्माण से प्रभावित होने वाले वृक्षों का मूल्यांकन ।

स्थिति सौधम भूमि / वन पंपायत भूमि / सरसित वन भूमि / माप भूमि


क्रम सं.	वृक्षों प्रजाति का नाम	व्यास वर्ग	वृक्षों की संख्या	दर	कुल मूल्य	आउट टर्न दर	कुल आउट टर्न
1	पीड़ सिविल / वन पंपायत	10 -20	24	-	-	-	-
		20-30	45	310	13950.00	0.4237	19.0665
		30-40	46	1085	49910.00	0.8959	41.2114
		40-50	48	2475	118800.00	1.6751	80.4048
		50-60	35	3395	118825.00	2.8364	99.274
		60-70	19	5560	105640.00	3.8334	74.8486
		कुल योग	217		407125.00		314.81
2	बांज	10 -20	1	70	70	0.1831	0.1831
		20-30	5	220	1100	0.4237	2.1185
		30-40	3	565	1755	0.8959	2.6811
		40-50	1	830	830	1.6751	1.6751
		कुल योग	10				
3	काफल	20-30	2	300	600	0.4237	0.8474
		30-40	1	725	725	0.8959	0.8959
		40-50	1	11145	11145	1.6751	1.6751
		50-60	1				
		कुल योग	5				
4	बुरांश	10 -20		1			
		20-30	1	220	220	0.4237	0.4237
		30-40	2	585	1170	0.8959	1.7918
		कुल योग	4				
5	खरसो	20-30	2	220	440	0.4237	0.8474
6	फन्नाट	10 -20	1				
		20-30	3	220	660	0.4237	1.2711
		30-40	2	565	1170	0.8959	1.7918
		कुल योग	6				
7	कुकाट	10 -20	2	150	300	0.4237	0.8474



 व.र. चम्पावत
 वृक्ष क्षेत्राधिकारी
 भिंगराडा वनक्षेत्र
 चम्पावत

राजस्व निरीक्षक
 क्षेत्र चम्पावत
 तहसील / जिला चम्पावत
 दिनांक


 राजस्व उपनिरीक्षक
 क्षेत्र चम्पावत
 तहसील


 तहसील


 प्रभावीय वनाधिकारी
 चम्पावत वन प्रभाग चम्पावत


 उप प्रभावीय वनाधिकारी
 लोहाघाट

8	अन्गार	20-30	1	-	-	-	-
9	बडिन	40-50	1	-	-	-	-
		50-60	1	-	-	-	-
		60-70	1	-	-	-	-
		कुल बाग	3	-	-	-	-
10	कोना	30-40	1	-	-	-	
11	उत्तैत	10-20	1	-	-	-	
12	मेहुल	10-20	1	-	-	-	-
		30-40	1	-	-	-	-
		कुल बाग	2	-	-	-	-

HQ-

प्रशासनिक कार्यालय

श्रीधर
अ.र. वानखर
वाट

HQ-
वन क्षेत्राधिकारी
भिगसाडा वनक्षेत्र
चम्पावत

श्रीधर
राजस्व उपनिरीक्षक
क्षेत्र नाइकोट
तहसील चम्पावत

राजस्व निरीक्षक
क्षेत्र चम्पावत
तहसील/जिला चम्पावत
दिनांक

Stamp and signature of the District Forest Officer, Bhigsaada Forest Division, Champawat.

श्रीधर
प्रशासनिक कार्यालय
लोहावट

श्रीधर
प्रशासनिक कार्यालय
चम्पावत वन प्रभाव चम्पावत

परिवोजना का नाम - जनपद चम्पावत में पी० एम० जी० एस० वार्ड० के अंतर्गत नरसिंह डांडा से भगीता झण्डारी मोटर मार्ग का निर्माण ।
 परिवोजना क्षेत्र में विद्यमान वृक्षों में से वास्तविक रूप से काटे जाने वाले वृक्षों की विवरण ।

क्रम सं.	भूमि की श्रेणी	विद्यमान वृक्षों की संख्या	वास्तविक रूप से काटे जाने वाले वृक्षों की संख्या	विवरण
1	अरक्षित वन भूमि	-	-	-
2	सिंचित सोयम	140	140	-
3	वन पंचायत	74	74	-
4	रक्षित वन	-	-	-
	योग - वन भूमि	214	214	-
5	नाप भूमि	122	122	-

परमाणित किया जाता है की परिवोजना के निर्माण से प्रभावित होने वाले वनभूमि में कुल 214 वृक्षों का पालन किया जाना अपरिहार्य है । 122 वृक्षों का भूमि में प्रभावित है, जिनका आकलन एक खासज्ञानियों से है ।

Schauer
 व.र. वनपरिचर एनए

[Signature]
 वन क्षेत्राधिकारी
 भिंगराड़ा वनक्षेत्र
 चम्पावत

H.O.-
प्रमोदी वनाधिकारी
 चम्पावत वन प्रभाग चम्पावत

[Signature]
 राजस्व उपनिरीक्षक
 क्षेत्र
 चम्पावत

[Signature]
 राजस्व निरीक्षक
 क्षेत्र
 तहसील/जिला चम्पावत
 दिनांक

[Signature]
 पी०एम० जी०एस० वार्ड०
 चम्पावत

[Signature]
 वन प्रमोदी वनाधिकारी
 चम्पावत

कार्यालय वन क्षेत्राधिकारी, भिगराड़ा वन क्षेत्र

पत्रांक 79 /12-1

दिनांक 6-08.2020

सेवा में,

श्रीमान प्रभागीय वनाधिकारी महोदय,
चम्पावत वन प्रभाग, चम्पावत।

द्वारा :-

श्रीमान उप प्रभागीय वनाधिकारी, लोहाघाट उप वन प्रभाग।

विषय :-

नरसिंह डाडा से भगीना भण्डारी मोटर मार्ग के संयुक्त निरीक्षण के सम्बन्ध में।

संदर्भ:-

रा0 परियोजना नि0 नि0 लि0 उत्तराखण्ड अंचल देहरादून की पत्र सं0 55/यू.के.जेड./453/पी.एम.जी.एस.
वाई. /2020 दिनांक 17.06.2020।


महोदय,

उपरोक्त विषयक संदर्भित पत्र के क्रम में उक्त प्रकरण में उक्त परियोजना विभाग के साईट इंजीनियर के साथ संयुक्त निरीक्षण वनपास अनुभाग के वन वीट अधिकारी एवं वन दरोगा द्वारा किया गया। उक्त मोटर मार्ग में विभिन्न प्रजाति के 0-10 सेमी व्यासवर्ग के 47 वृक्ष पाये गये।

अतः संयुक्त निरीक्षण आख्या आवश्यक कार्यवाही हेतु सेवा में प्रेषित है।

संलग्न :- यथोक्त।

भवदीय,


वन क्षेत्राधिकारी,
भिगराड़ा वन क्षेत्र।

सेवा में,

श्रीमान् वनक्षेत्राधिकारी भिंगराड़ा वन क्षेत्र
चम्पावत वन प्रभाग, चम्पावत

विषय-

नरसिंह डांडा से भगीना भण्डारी मोटर मार्ग के संयुक्त निरीक्षण के सम्बन्ध में।

संदर्भ-

राजकीय परियोजना निर्माण निगम लिमिटेड उत्तराखण्ड अंचल देहरादून का पत्रांक
55/यूकेजेड/453/पीएमजीएसवाई/2020 दिनांक 17 जून 2020 में अंकित आपकी टिप्पणी दिनांक 18.
06.2020।

महोदय,

उपरोक्त विषयक संदर्भित पत्र के अनुपालन में अवगत कराना है, कि दिनांक 22.06.2020 को खराब मौसम के चलते उक्त निरीक्षण नहीं हो पाया सम्बन्धित अधिकारी श्री एजाज साईट इंजीनियर एन0पी0सी0सी0 चम्पावत से सम्पर्क कर दि0 06 08 2020 की नियत तिथि को विषयगत मोटर मार्ग का निरीक्षण किया गया उक्त निरीक्षण के दौरान 0-10 व्यास वर्ग के वृक्षों निम्न स्थिति पायी गयी

क्र0सं0	भूमि की श्रेणी	प्रजाति का नाम	व्यासवार 0-10	योग
1	भगीना सिविल	चीड	05	05
		मकोल	04	04
		किल्मोड़ा	06	06
2	गढ़कोट सिविल	चीड	04	04
		मकोल	03	03
		धिंधारू	05	05
3	वन पंचायत भगीना भण्डारी	चीड	04	04
		धिंधारू	09	09
		हिसालू	04	04
		किल्मोड़ा	03	03
4	नाप भूमि	-	-	-
योग			47	47

अतः उक्तानुसार सूचना महोदय की सेवा में सादर उचित एवं आवश्यक कार्यवाही हेतु प्रेषित।

[Handwritten Signature]
20/06

Sik Er.
वन परियोजना
निर्माण निगम लिमिटेड

[Handwritten Signature]
06/08/2020

[Handwritten Signature]
ए.र. वनपाल
6-8-2020

वन क्षेत्राधिकारी
भिंगराड़ा वन क्षेत्र
चम्पावत

~~वनीमनन निरुक्ति~~
~~चम्पावत वन प्रभाग चम्पावत~~