

FORM-I
(for linear projects)
Government of Chhattisgarh
Office of the District Collector Bilaspur

No. 1600/महाराष्ट्र सरकार 2010

Dated 14/08/2010

To WHOWSOEVER IT MAY CONCERN

In compliance of the Ministry of Environment and Forests (MoEF), Government of India's letter No.11- 9/98-FC (pt.) dated 3rd August 2009 wherein the MoEF issued guidelines on submission of evidences for having initiated and completed the process of settlement of rights under the Scheduled Tribes and Other Traditional Forest Dwellers (Recognition of Forest Right) Act, 2006 ('FRA', for short) on the forest land proposed to be diverted for non-forest purposes read with MoEF's letter dated 5th February 2013 wherein MoEF issued certain relaxation in respect of linear projects, it is certified that 24.585 hectare of Revenue forest land proposed to be diverted in favour of **National Highways Authority Of India** (name of user agency) for 4-laning of Bilaspur-Patharapali of NH 111 (New 130) from Km 0+000 to Km 53+300 section of Bilaspur-Katghora (Package-I) in the state of Chhattisgarh under Bharatmala Pariyojana on Hybrid Annuity Mode (purpose for diversion of forest land) in Bilaspur district falls within jurisdiction of Pandidrih village in Bilha tehsil and Beltara, Limha, Korbi villages in Bilaspur Tehsil and Bodsara, Amsena, Belmundi, Paand, Sakri, Lokhandi villages in Takhatpur tehsil and Ratanpur, Melanadih, Karra, Jaali villages in Kota tehsils.

It is further certified that :

- (a) the complete process for identification and settlement of rights under the FRA has been carried out for the **entire 24.585 hectares of revenue forest area** proposed for diversion. A copy of records of all consultations and meetings of the Forest Rights Committee(s), Gram Sabha(s), Sub-Division Level Committee(s) and the District Level Committee are enclosed as Annexure..II. to Annexure...X.V..
- (b) the diversion of forest land for facilities managed by the Government as required under section 3 (2) of the FRA have been completed and the Grama Sabhas have given their consent to it;
- (c) the proposal does not involve recognized right of Primitive Tribal Groups and Pre-agricultural communities.

Encls.: As above.

(Full name and official seal of the District Collector)

Signature
कोलेक्टर
बिलासपुर

कार्यालय कलेक्टर भू-अभिलेख शाखा बिलासपुर (छ0ग0)

:: ज्ञापन ::

क्रमांक/1680/भू0अ0/स0अ0भू0अ0-6/2018

बिलासपुर दिनांक 14/08/2018

प्रति,

परियोजना निदेशक,

प0का0ई0, बिलासपुर (छ0ग0)

भारतीय राष्ट्रीय राजमार्ग प्राधिकरण, बिलासपुर (छ.ग.)

विषय :- राष्ट्रीय राजमार्ग संख्या 111 (नया 130) ग्राम पेण्ड्री से ग्राम पथरापाली के अंतर्गत प्रभावित राजस्व वन भूमि का अनापत्ति प्रमाण पत्र प्रेषित किये जाने बाबत।

संदर्भ :- परियोजना निदेशक, प0का0ई0, बिलासपुर (छ0ग0), भारतीय राष्ट्रीय राजमार्ग प्राधिकरण, बिलासपुर (छ.ग.) का पत्र क्रमांक/13013/3/2018/प.नि.-बिला./बिला.-कटघोरा/फॉरेस्ट/1921, दिनांक 15.05.2018.

*****000*****

विषयान्तर्गत राष्ट्रीय राजमार्ग संख्या 111 (नया 130) ग्राम पेण्ड्री से ग्राम पथरापाली के अंतर्गत प्रभावित राजस्व वन भूमि का अनापत्ति प्रमाण पत्र निर्धारित प्रपत्र फार्म-1 में आपकी ओर प्रेषित है।

संलग्न :- उपरोक्तानुसार।



अपर कलेक्टर
बिलासपुर (छ0ग0)

पृ0क्रमांक/1681/भू0अ0/स0अ0भू0अ0-6/2018

बिलासपुर दिनांक 14/08/2018

प्रतिलिपि :-

1. वनमण्डलाधिकारी, वन मण्डल बिलासपुर, जिला बिलासपुर (छ.ग.) की ओर सूचनार्थ।
2. अनुविभागीय अधिकारी (रा0) बिलासपुर/कोटा/बिल्हा की ओर सूचनार्थ।


अपर कलेक्टर
बिलासपुर (छ0ग0)

जिला स्तरीय वन अधिकार समीक्षा बैठक

Page No.
 Date: 13/08/2018

①

आज दिनांक 13/08/18 को अनुसूचित जनजाति एवं अन्य परम्परागत वन निवासी (वन अधिकारी की मान्यता) अधिनियम 2006 नियम 2007 एवं संशोधित नियम 2012 के तहत सूक्ष्मपारिषद वन अधिकार पत्र हेतु प्राप्त आवेदन पत्रों (प्रयोजन / सड़क निर्माण / पुद्गुच मार्ग वगैरह) ग्राम पंचायत बौडमरा, अमसेना-बेलमुण्डी - पांड - स्वामी - लोखण्डी सभी तहसील तखतपुर, तहसील कोटा के साथ पंचायत / नगर पंचायत रतनपुर - मेलनाडीह - कर्मा - जाली, तहसील - बिल्हा ग्राम पंचायत पैण्टीडीह एवं तहसील बिलासपुर के ग्राम पंचायत / नगर पंचायत बेलतारा - बिल्हा - कोरबी तक सड़क चौड़ीकरण हेतु अनुगमन / ग्राम स्तरीय समीक्षा का प्रस्ताव सहित जिला स्तरीय वन अधिकार समीक्षा को प्राप्त हुआ है।

इस सम्बन्ध में कलेक्टर महोदय की अध्यक्षता में जिला स्तरीय वन अधिकार समीक्षा की बैठक आयोजित की गई। बैठक में निम्नानुसार चर्चा की गई।

① बैठक में समिति के सदस्य एवं अनुभागीय अधिकारी (श०) बिलासपुर, बिल्हा, कोटा उपस्थित हुए। सभी पदाधिकारियों को प्राप्त आवेदन एवं परियोजना से सम्बन्धित जानकारी दी गई।

② आवेदन में वर्णित अधीनस्थ कर्ता "भारतीय राष्ट्रीय राजमार्ग प्राधिकरण भारत सरकार" है जिनके द्वारा राष्ट्रीय राजमार्ग संख्या - 11A (नया न० 30) बिलासपुर - कटघोरा सेक्शन के पैण्टीडीह से पथरापानी (0.000 किमी. से 53.300 किमी.) तक सड़क चौड़ीकरण हेतु राजस्व वन भूमि से व्यपर्वतन की मांग की गई है जो तहसील वार, ग्राम पंचायत वार, खसरा नम्बर / रकबा सहित निम्नानुसार है।

P.T.O

① अनुसूचित जातों में से अनुप फरमगान वन निवासी (वन अधिकारों की मजदूरी) अधिनियम 2006 निधन 2007 से संशोधित निधन 2012 की सेवाएँ के अनुसार वन/अनुसूचित जमीन वन अधिकार क्षेत्रों के पास प्रस्ताव में आवेदन रखना जो की विचार पिटरी जनजाति (HAC) में निवासित नहीं है।

② अनुसूचित जातों में से अनुप फरमगान वन निवासी (वन अधिकारों की मजदूरी) अधिनियम 2006 निधन 2007 से संशोधित निधन 2012 के तहत आवेदन रखना संशोधित में वन अधिकार जमाया फल जारी नहीं किया गया है।

वैकल्प में निम्नानुसार पदाधिकारी से संपर्क करना उपस्थित करें :-

प्रेसिडेंट
नियोजक/सुपर
(अहमद)
वन अधिकार क्षेत्र
नियोजक/सुपर
(सदरम)

वन अधिकार क्षेत्र
नियोजक/सुपर
(सदरम)
वन अधिकार क्षेत्र
नियोजक/सुपर
(सदरम)

वन अधिकार क्षेत्र
नियोजक/सुपर
वन अधिकार क्षेत्र
नियोजक/सुपर
वन अधिकार क्षेत्र
नियोजक/सुपर

वन अधिकार क्षेत्र
नियोजक/सुपर
वन अधिकार क्षेत्र
नियोजक/सुपर
वन अधिकार क्षेत्र
नियोजक/सुपर

वन अधिकार क्षेत्र
नियोजक/सुपर
वन अधिकार क्षेत्र
नियोजक/सुपर
वन अधिकार क्षेत्र
नियोजक/सुपर

अनुविभागीय स्तरीय वन समिति का प्रस्ताव एवं कार्यवाही

आज दिनांक 06/11/2018 को अनुविभाग बिलासपुर में अनुविभागीय स्तरीय वन समिति की बैठक आयोजित की गई। बैठक में समिति के सभी पदाधिकारी उपस्थित हुये जिसमें भारतीय राष्ट्रीय राजमार्ग प्राधिकरण द्वारा रा.रा. संख्या 111 (नया 130) के बिलासपुर-कटघोरा सेक्शन के पेण्ड्रीडीह से पथरापाली कि.मी. 0.000 से कि.मी. 53.300 कि.मी. तक सड़क चौड़ीकरण हेतु नीचे दिये गये ग्रामों में राजस्व वनभूमि में से व्यपवर्तन की मांग की है, जिसका विवरण निम्नानुसार है :-

जिला	तहसील	ग्राम	ख.नं.	राजस्व वनभूमि (हेक्ट. मे.)	कुल रकबा वनभूमि (हेक्ट. मे.)
बिलासपुर	बिलासपुर	बेलतरा	589/1,2,3	0.0931	1.9405
			911/1,2	0.3074	
		लिम्हा	293/1,2	1.51	
		कोरबी	2/1	0.03	
कुल योग					1.9405

इस प्रस्ताव पर समिति द्वारा विस्तृत चर्चा की गई।

इस वन व्यपवर्तन के परिपेक्ष्य में संबंधित ग्राम पंचायत से ग्रामसभा की कार्यकारणी बैठक का विवरण प्राप्त किया गया।

वन व्यपवर्तन के परिपेक्ष्य में 'अनूसूचित जनजाति एवं अन्य परम्परागत वन समिति (वन अधिकार की मान्यता) अधिनियम 2006 के नियम एवं प्रावधानों पर चर्चा की गई, जो वनभूमि में से सड़क चौड़ीकरण के परियोजना के कार्य के लिए प्रस्तावित है, उसमें कोई भी आदिवासी गैर परम्परागत वनवासी इस अधिकार (व्यक्तिगत या सामुदायिक) किसी आदिवासी या गैर परम्परागत वनवासी को प्रस्तावित वनभूमि पर वनअधिकार पत्र नहीं दिया गया है, और न ही प्रस्तावित है।

अतः एकमत से समिति ने निर्णय लिया है कि '1.9405 हेक्ट. राजस्व भूमि को प्रयोजन हेतु भारतीय राष्ट्रीय राजमार्ग प्राधिकरण को अन्य प्रचलित नियमों एवं प्रावधानानुसार व्यपवर्तित की जाये।

06/11/18
अनुविभागीय अधिकारी (रा.)
बिलासपुर (छ.प.)

सम
क्षेत्र संयोजक
स.आ.अ.वि.वि.
बिलासपुर (छ.प.)

06/11/2018
उप वनमंडलाधिकारी
बिलासपुर (छ.प.)

अनुविभाग स्तरीय वन अधिकार समिति -
दिनांक 6/8/2018 का कार्य

अनुविभाग, बिलासपुर की समीक्षा बैठक (25)

आज दि. 6/8/2018 को अनुविभागीय अधिकारी (रा.) बिलासपुर के कार्यालय में अनुविभाग स्तरीय वन अधिकार समिति बिलासपुर की समीक्षा बैठक आयोजित की गई। बैठक में समिति के निर्माण के लिये सदस्य उपस्थित हुये :- (1) अनुविभागीय अधिकारी (रा.) बिलासपुर (2) अनुविभागीय अधिकारी, वन बिलासपुर वन मंडल बिलासपुर एवं (3) मंडल - संयोजक आदिवासी विभाग बिलासपुर। बैठक में भारतीय राष्ट्रीय राजमार्ग प्राधिकरण द्वारा राष्ट्रीय राजमार्ग संख्या 111 (नया-130) के बिलासपुर-कटघोरा सेक्शन के पट्टे/उप-सेक्शन पर पुरानी किमी 00.00 से किमी 53.300 तक सड़क चौड़ाई बढ़ाई देने के लिये राजाव वन भूमि में से व्यपवर्तन की मांग की गई है, जिसका विवरण निम्नांकित है:-

क्र.	ग्राम का नाम	व्यपवर्तन	राजाव वन भूमि का रकबा (हेक्टेर)
(1)	बेलतरा	589/1, 2, 3 911/1, 2	0.0931 0.3074
(2)	लिम्बा	293/1, 2	1.51
(3)	कखी	02/1	0.03
			कुल रकबा- 01.9405 हे.

उक्त प्रस्ताव पर समिति द्वारा विचार चर्चा की गई। इस वन व्यपवर्तन के परिप्रेक्ष्य में सम्बन्धित ग्राम-पंचायत से ग्राम समा की कार्यकारिणी बैठक का विवरण प्राप्त किया गया। वन व्यपवर्तन के परिप्रेक्ष्य में अनुविभाग स्तरीय वन अधिकार समिति (वन अधिकार की मान्यता) अधिनियम 2006 के नियम एवं प्रावधानों पर चर्चा की गई जो लिये प्रस्तावित है उसमें कोई भी आदिवासी गैर (दायक) बिना आदिवासी या गैर परम्परागत वनवासी की प्रस्तावित वन भूमि पर वन अधिकार प्राप्त नहीं दिया गया है, और न ही इसका प्रस्तावित है। उक्त प्रस्ताव से समिति ने निर्णय लिया है कि उपरोक्त भारतीय राष्ट्रीय राजमार्ग प्राधिकरण के अन्य प्रस्तावित -

उप-समिति के अध्यक्ष
बिलासपुर (रा.)

लेन संयोजक
सह. आ. आ. वि. वि.
बिलासपुर (रा.)

अनुविभागीय अधिकारी (रा.)
बिलासपुर (रा.)

अनुविभाग स्तरीय वन समिति का प्रस्ताव एवं कार्यवाही विवरण

आज दिनांक 06.08.2018 को अनुविभाग बिल्हा में अनुविभागीय स्तरीय वन समिति की बैठक आयोजित की गई। बैठक में अनुविभागीय अधिकारी रा0 बिल्हा (अध्यक्ष), अनुविभागीय अधिकारी वन (सदस्य), नायब तहसीलदार बिल्हा (सदस्य), मुख्य कार्यपालन अधिकारी जनपद पंचायत बिल्हा (सदस्य), उपस्थित रहे। जिसमें भारतीय राष्ट्रीय राजमार्ग प्राधिकरण द्वारा रा0रा0 संख्या 111 (नया 130) के बिलासपुर कटघोरा सेक्शन के पेण्ड्रीडीह से पथरापाली कि0मी0 0.000 से कि0मी0 53.300 तक सड़क चौड़ीकरण हेतु नीचे दिए गए ग्रामों में राजस्व वनभूमि में से व्यपवर्तन की मांग की गई है जिसका विवरण निम्नानुसार है :-


क्रमांक	तहसील	ग्राम	ख0नं0	राजस्व वनभूमि (हे0में0)	प्रस्तावित रकबा (हे0में0)
1	बिल्हा	पेण्ड्रीडीह	278	1.701 में से	0.536
			277	5.715 में से	0.477
			262	5.755 में से	0.769
			249 / 1, 2	4.450 में से	0.396
			कुल 05	17.621 हे0	2.178 हे0

प्रस्तुत भूमि के संबंध में समिति द्वारा चर्चा की गई।


प्रस्तावित वन व्यपवर्तन के परिपेक्ष्य में संबंधित ग्राम पंचायत से ग्रामसभा की कार्यकारणी बैठक का विवरण प्राप्त किया गया।

वन व्यपवर्तन के परिपेक्ष्य में अनुसूचित जनजाति एवं अन्य परम्परागत वन निवासी (वन अधिकारों की मान्यता) अधिनियम 2006 एवं यथा संशोधित नियम 2008 के नियम एवं प्रावधानों पर चर्चा की गई जो वनभूमि में से सड़क चौड़ीकरण के परियोजना के कार्य के लिए प्रस्तावित है। प्रस्तावित भूमि ख0नं0 278 कुल रकबा 1.701 हे0 में से 0.809 हे0 साप्ताहिक बाजार हेतु तथा ख0नं0 277 कुल रकबा 5.715 हे0 में से 2.023 हे0 खेल मैदान हेतु सामुदायिक वन अधिकार पट्टा का वितरण किया गया है जो कि प्रस्तावित फोर लेन चौड़ीकरण कार्य में प्रभावित नहीं हो रहा है।

अतः एकमत से समिति ने निर्णय लिया कि प्रस्तावित भूमि ख0नं0 278, 277, 262, 249 / 1, 2 कुल रकबा 2.178 हे0 राजस्व भूमि जो कि निस्तार पत्रक में बड़े झाड़ के जंगल मद में दर्ज है को भारतीय राष्ट्रीय राजमार्ग प्राधिकरण द्वारा सड़क चौड़ीकरण हेतु गैर वानिकी प्रयोजन के लिए प्रचलित नियमों एवं प्रावधानुसार व्यपवर्तित किया जावे।


06/08/2018
वन मंडलाधिकारी क्षेत्र संयोजक
बिलासपुर (उ.प्र.) स.आ.आ.वि.वि.
बिलासपुर


तहसीलदार
बिल्हा, जि. बिलासपुर (उ.प्र.)


अनुविभागीय अधिकारी (रा.)
बिल्हा, जि. बिलासपुर (उ.प्र.)

आज दिनांक 06/08/18 को अनुविभागीय अधिकारी (रा.) समिति बिदासपुर बिदा की समीक्षा बैठक आयोजित की गई। बैठक में समिति के निर्वाचित सदस्य उपस्थित हुए। 1. अनुविभागीय अधिकारी (रा.) बिदा आदेश, 2. अनुविभागीय अधिकारी वन बिदा मु बिलासपुर, 3. नामज तहसीलदार बिदा। 4. मुख्य कार्यपालन अधिकारी अनूप पंचागत बिदा, 1।

बैठक में राष्ट्रीय राजमार्ग अधिकरण द्वारा सैबन के पेड्रीडि से परापावी किमी. 0.000 से जमी. 53.300 तक सड़क चौड़ाकरण हेतु नीचे दिए गए जमीनों में बागवत वन भूमि में से व्यपवतन की मांग की गई है जिसका विवरण निम्नानुसार है -

क्र०	ग्राम का नाम	ख.नं.	कुल रकबा (हे.)	प्रस्तावित बागवत वन भूमि रकबा (हे.)
1.	पेड्रीडि	278	1.701 हे० में से	0.536 हे०
2.	—	277	5.715 हे०	0.477 हे०
3.	—	262	5.755 में से	0.769 हे०
4.	—	249/1,02.	4.450 हे० में से	0.396 हे०
		कुल 05-	17.621 हे०	2.178 हे०

उक्त प्रस्ताव पर समिति द्वारा विस्तृत चर्चा की गई। प्रस्तावित वन व्यपवतन के परिपेक्ष में संबंधित ग्राम पंचायत से ग्राम समिति की कार्यवाही बैठक का विवरण प्राप्त किया गया। वन व्यपवतन के परिपेक्ष में ऊपर दिये गए परम्परागत वन समिति (वन अधिकारी की भाषा) अधिनियम 2006 एवं सम्बंधित नियम 2012 के नियम एवं प्रावधानों पर चर्चा की गई। जो वनभूमि (बागवत) में से सड़क चौड़ाकरण के परियोजना के कार्य के लिए प्रस्तावित है। प्रस्तावित भूमि ख.नं. 278 कुल रकबा 1.701 हे० में से 0.536 हे० आवासीय बागवत तथा ख.नं. 277 कुल रकबा 5.715 हे० में से 0.769 हे० खेती मदान हेतु आवासीय वन अधिकार पट्टा का विवरण किया गया है जो कि प्रस्तावित सड़क चौड़ाकरण कार्य में प्रभावित नहीं हो रही है।

अतः एकमत से समिति ने निर्णय लिया कि प्रस्तावित भूमि ख.नं. 278 में से, 277 में से, 262 में से, 249/1,2 में से कुल रकबा 2.778 हे० बागवत भूमि जो कि निम्नानुसार पत्रक में जोड़ा जा रहा है उसे देते हैं जो भारतीय राष्ट्रीय राजमार्ग अधिकरण द्वारा सड़क चौड़ाकरण हेतु और बाकी प्रयोजन के लिए प्रयोजित जमीनों एवं उपकरणों के व्ययों की लागत

अनुविभाग समिति की बैठक

दिनांक 09-08-2018

आज दिनांक 09-08-2018 को अनुसूचित जन जाति और अन्य परम्परागत निवासि (वन अधिकारों की मान्यता) अधिनियम 2006 एवं नियम 2007 के अंतर्गत सामुदायिक वन अधिकार पत्र, प्राप्त नवीन आवेदन पत्रों (प्रयोजन स्पष्ट निर्माण / पुंखमर्ग बावत) ग्राम पंचायत कोडसरा - अमसेना - लेलमुंडी - पोड - सकरी - लेखुंडी सभी लखतपुर तहसील एवं लखीम कोटा के ग्राम पंचायत/नगर पंचायत - रतनपुर - मेलनाडीह - कर्ना - जाली से ग्राम वन समिति तथा ग्राम सभा द्वारा अनुमोदन/प्रस्ताव पारित उपरान्त अनुविभाग स्तरीय समिति को आवेदन प्राप्त हुआ है। उपरोक्त आवेदन के संबंध में अनुविभाग समिति के अध्यक्ष श्री कीर्तिमान राठौर (अवि.अं.रा.) कोटा द्वारा बैठक आयोजित की गई।

कार्यवाही विवरण -

[1] आज के इस बैठक में समिति के सभी सदस्य एवं पदाधिकारी उपस्थित हुए। सभी पदाधिकारियों को प्राप्त आवेदन एवं प्रयोजन से संबंधित जानकारी दी गई।

[2] आवेदन में वर्णित अधिग्रहण कर्ता "भारतीय राष्ट्रीय राजमार्ग प्राधिकरण भारत सरकार है" जिनके द्वारा राष्ट्रीय राजमार्ग संख्या 111 (नया-130) बिलासपुर कटघोरा सेक्टर के चेक्रीडीह से पथरावाली 53.000 कि.मी. तक सड़क चौड़ीकरण हेतु

राज्य वन अधिनियम में से अपवर्तन की
जोष की आई और जो लहरीनगर एवं
ग्रामपंचायत वार/रघु.न./रकबा सहित
निम्नाह्वित है-

जिला	लहरीन पंचायत	ग्राम/ पंचायत	ख.नं.	राज्य अधिनियम वर्ग अधिनियम (है.सं.)	कुल रकबा (है.सं.)
बिलासपुर	लोइसरा		1131	0.6565	1
			1130/1	2.3254	1
	कमसेना		549	0.2489	1
			517	0.0288	1
			6-7-8	0.6561	1
	कलसुकी		863	1.3354	1
	पांड		189	0.6304	1
	बसकरी		31/1 म२	1.6395	1
			33 म२	0.1883	1
			49 म३	0.0909	1
			38/1	0.0931	1
	लोइसरा		98 म३	0.0908	1
			100	0.0075	1

जिला	लहरीन पंचायत	ग्राम/ पंचायत	ख.नं.	राज्य अधिनियम/ वर्ग अधिनियम (है.सं.)	कुल रकबा (है.सं.)
बिलासपुर	लोइसरा		2493	0.0250	1
	लोइसरा		2575/1कई		1
	लोइसरा		1व,	0.012	1
	लोइसरा		2575/2		1
	लोइसरा		क-रघु-ग		1
	लोइसरा		2575/3		1
	लोइसरा		क-रघु-ग		1
	लोइसरा		2631	0.202	1
	लोइसरा		2849/1क	0.511	1
	लोइसरा		5360/1-2-3-4-5	1.0519	1
	लोइसरा		5962/1-2-3	0.3412	1
	लोइसरा		2841/1	0.9818	1
	लोइसरा		2850	1.523	1
	लोइसरा		4745/1	0.607	1
	लोइसरा		6635	0.526	1
	लोइसरा		163	0.122	1
	लोइसरा		162	0.8974	1
	लोइसरा		160/1	0.970	1
	लोइसरा		154-153	0.3788	1
	लोइसरा		63	0.176	1
	लोइसरा		8-9	2.0348	1
	लोइसरा		2/1-2	2.3047	1
	लोइसरा		18/1	0.3644	1
	लोइसरा		6/1	0.9975	1
	लोइसरा		307	0.0365	1
	लोइसरा		485	0.0474	1

12] कमीति के स्वी पदाधिकारियों द्वारा

प्रथम-प्रथम एवं सामूहिक चर्चा की गई। प्रचार वन अधिकार अधिनियम अंतर्गत राजस्व वन भूमि उपपर्वत के परिप्रेक्ष्य में अनुसूचित जन जाति एवं अन्य परम्परागत निवासी वन अधिनियम अधिनियम 2006 एवं संशोधित अधिनियम 2007 के नियम एवं प्रावधानों के अनुसार वनभूमि में स्वयं स्वयं-चर्चा करवा देना भारतीय राष्ट्रीय राजभार भारत सरकार राजस्व संचय।

11। न्याय 1302 विभागाध्यक्ष-कटहार। केसने के पेशीहीले से पंचरायाकी 53, 55 वि.सी. आगेडन पर स्वयं स्वयं प्रति उपर की गई।

13] अध्यक्ष - श्री कीर्तिमानवर्मा

14] सदस्य - उपवन अठखालिकारी

उपवन अठखालिकारी कोटा/बिनायक अठखालिकारी

13] अध्यक्ष - मुख्यकार्यालय अधिकारी

उपपर्व पंचायत कोटा

14] सदस्य - श्रीमती भगवतीबाई खुसरो

उपपर्व सदस्य
कोटा उ. 05 नाम अरपगि ज. कोटा विभाग
उपपर्व कोटा-मो. 9516343615

15] सदस्य - श्री लखनसागर पंचायत

उपपर्व सदस्य
कोटा उ. 03 - पुडु कोटा
मो. नं. 9516343615

16] सदस्य - श्री भारत सिंह भलकम

उपपर्व सदस्य
कोटा उ. 02 - बांधा दरवाजा
मो. नं. 9516343615

कोटा

तहसीलवार कोटा

तहसीलवार
लखनपुर

प्रदर्श-“ब”

ग्राम सभा पेन्डरीडीह की बैठक दिनांक 14/04/2018 का कार्यवाही विवरण

ग्राम: पेन्डरीडीह

स्थान: ग्राम पंचायत पेन्डरीडीह दिनांक 14/04/2018

आज दिनांक 14/04/2018 को ग्राम पेन्डरीडीह के सरपंच श्री/श्रीमती तुलसी व्यथेल की अध्यक्षता में ग्राम सभा की बैठक आहूत की गयी। इस बैठक में ग्राम सभा एवं वन समिति के सदस्य 60 प्रतिशत उपस्थित थे। बैठक में निम्न विषयों पर चर्चा की गई:-

1. ग्राम पेन्डरीडीह में आवेदक भारतीय राष्ट्रीय राजमार्ग प्राधिकरण, बिलासपुर (छ.ग.) ने (गैर वानिकी कार्य) के लिए वन भूमि के व्यपवर्तन हेतु मिरीक है। वन भूमि एवं 2.178 हे. राजस्व वन भूमि, कुल 2.178 हे. वन भूमि की मांग की गई है। इस प्रस्ताव बाबत विस्तृत चर्चा की गयी।
2. प्रस्ताव के लक्ष्य, उद्देश्य एवं उक्त प्रस्तावित व्यपवर्तित किए जाने वाली वन भूमि के उपयोग बाबत ग्राम सभा की बैठक में विस्तार से गहन चर्चा की गयी।
3. इस वन व्यपवर्तन प्रकरण के परिप्रेक्ष्य में अनुसूचित जन जाति एवं अन्य परंपरागत वन निवासी (वन अधिकारों की मान्यता) अधिनियम, 2006 के नियम एवं प्रावधानों पर चर्चा की गयी। जो वन भूमि राष्ट्रीय राजमार्ग सड़क चौड़ीकरण कार्य के व्यपवर्तन के लिए प्रस्तावित है, में कोई भी आदिवासी, गैर परंपरागत वनवासी इस प्रश्नाधीन वन भूमि पर कृषि कार्य, आवास या अन्य पारम्परिक गतिविधि नहीं संपादित कर रहे हैं एवं कोई भी वन अधिकार (व्यक्तिगत या सामुदायिक) किसी आदिवासी या गैर परंपरागत वनवासी को इस प्रस्तावित वन भूमि पर नहीं दिया गया है।

अथवा

निम्न आदिवासी / गैर परंपरागत वनवासी व्यक्तियों को वन अधिकार मान्यता पत्रा वितरित किया गया है:-

क्र.	ग्राम का नाम	वन अधिकार मान्यता पत्रा धारक का नाम	रकबा (हे.में)
—	—	—	—

अतः यह एकमत से ग्राम सभा में निर्णय लिया गया कि मिरीक है। वन भूमि / 2.178 हे. राजस्व वन भूमि, कुल योग 2.178 हे. वन भूमि को गैर वानिकी प्रयोजन हेतु भारतीय राष्ट्रीय राजमार्ग प्राधिकरण, बिलासपुर (छ.ग.) को अन्य प्रचलित नियमों एवं प्रावधान अनुसार व्यपवर्तित की जावे।

संलग्न:-ग्राम सभा का विवरण।

Sukhan
सरपंच
पेन्डरीडीह

बलिता
मंजुषा, गेहनाल

अरुण

हस्ताक्षर
नाम तुलसी व्यथेल
सरपंच पेन्डरीडीह
सील

ग्राम पंचायत, वन विभाग
बिलासपुर (छ.ग.)

अरुण
ग्राम पंचायत
ज.प.वि-ह, ज.वि. 3 (प.ग.)

प्रदर्श-“ब”

ग्राम सभा बोड़सरा की बैठक दिनांक 24/04/2018 का कार्यवाही विवरण

ग्राम: बोड़सरा

स्थान: भारत निर्माण राजमार्ग सेवा सेक्टर बोड़सरा दिनांक 24/04/2018

आज दिनांक 24/04/2018 को ग्राम बोड़सरा के सरपंच श्री/श्रीमती सन्तोष कुमार साहू की अध्यक्षता में ग्राम सभा की बैठक आहूत की गयी। इस बैठक में ग्राम सभा एवं वन समिति के सदस्य प्रतिशत उपस्थित थे। बैठक में निम्न विषयों पर चर्चा की गई:-

1. ग्राम बोड़सरा में आवेदक भारतीय राष्ट्रीय राजमार्ग प्राधिकरण, बिलासपुर (छ.ग.) ने (गैर वानिकी कार्य) के लिए वन भूमि के व्यपवर्तन हेतु निश्चय हे. वन भूमि एवं 2.9779 हे. राजस्व वन भूमि, कुल 2.9779 हे. वन भूमि की मांग की गई है। इस प्रस्ताव बाबत विस्तृत चर्चा की गयी।
2. प्रस्ताव के लक्ष्य, उद्देश्य एवं उक्त प्रस्तावित व्यपवर्तित किए जाने वाली वन भूमि के उपयोग बाबत ग्राम सभा की बैठक में विस्तार से गहन चर्चा की गयी।
3. इस वन व्यपवर्तन प्रकरण के परिप्रेक्ष्य में अनुसूचित जन जाति एवं अन्य परंपरागत वन निवासी (वन अधिकारों की मान्यता) अधिनियम, 2006 के नियम एवं प्रावधानों पर चर्चा की गयी। जो वन भूमि राष्ट्रीय राजमार्ग सड़क चौड़ीकरण कार्य के व्यपवर्तन के लिए प्रस्तावित है, में कोई भी आदिवासी, गैर परंपरागत वनवासी इस प्रश्नाधीन वन भूमि पर कृषि कार्य, आवास या अन्य पारम्परिक गतिविधि नहीं संपादित कर रहे हैं एवं कोई भी वन अधिकार (व्यक्तिगत या सामुदायिक) किसी आदिवासी या गैर परंपरागत वनवासी को इस प्रस्तावित वन भूमि पर नहीं दिया गया है।


अथवा

निम्न आदिवासी / गैर परंपरागत वनवासी व्यक्तियों को वन अधिकार मान्यता पत्रा वितरित किया गया है:-

क्र.	ग्राम का नाम	वन अधिकार मान्यता पत्रा धारक का नाम	रकबा (हे.में)
—	—	—	—

अतः यह एकमत से ग्राम सभा में निर्णय लिया गया कि निश्चय हे. वन भूमि / 2.9779 हे. राजस्व वन भूमि, कुल योग 2.9779 हे. वन भूमि को गैर वानिकी प्रयोजन हेतु भारतीय राष्ट्रीय राजमार्ग प्राधिकरण, बिलासपुर (छ.ग.) को अन्य प्रचलित नियमों एवं प्रावधान अनुसार व्यपवर्तित की जावे।


सरपंच
ग्राम प्रधान बोड़सरा

हस्ताक्षर 
नाम सन्तोष कुमार साहू
सरपंच
सील

संलग्न:-ग्राम सभा का विवरण।

सुरेश कौशिक
रजि. क्र. 12/2018



रजिस्टर-बोइसरा पंचायत के बैठकों की कार्यवाही, स्थान : राजीव सेवा केन्द्र, बोइसरा

जनपद पंचायत तखतपुर, जिला-बिलासपुर (छ.ग.)



क्र.	उपस्थित सरपंच/ एवं पंचों के नाम	विषय	बैठक की कार्यवाही का संक्षिप्त विवरण	प्रस्ताव जो पास हुआ	उपस्थित पंचों के हस्ताक्षर
1	2	3	4	5	6
1	श्री सन्तोष कुमार साहू, सरपंच	प्रस्ताव क्र. 02	आज दिनांक 24/04/2018 को श्री सन्तोष कुमार साहू सरपंच ग्राम पंचायत बोइसरा की अध्यक्षता में ग्राम प्रमुखत बोइसरा की बैठक बुलाई गयी, जिसमें निम्नानुसार कार्यवाही की गयी।	सर्वसम्मति से प्रस्ताव पारित हुआ	उपस्थित पंचों के हस्ताक्षर कार्यवाही पंजी में अंगी है।
2	पंचाण -				
3	श्री रमेश बिरको, वार्ड-1	राजभाषा			
4	श्रीमती विमला मानिकपुरी, वार्ड-2	राजभाषा			
5	श्रीमती सुशीला कौशिक, वार्ड-3	राजभाषा			
6	श्रीमती धनबाई कैवर्त, वार्ड-4	राजभाषा			
7	श्रीमती जानकी बाई मानिकपुरी, वार्ड-5	राजभाषा			
8	श्रीमती पुनियाबाई मरकाम, वार्ड-6	राजभाषा			
9	श्रीमती ठनियाबाई मराठी, वार्ड-7	राजभाषा			
10	श्री लक्ष्मण नेताम, वार्ड-8	राजभाषा			
11	श्री चंद्रकुमार यादव, वार्ड-9	राजभाषा			
12	श्री शिवकलेश कौशिक, वार्ड-10	राजभाषा			
13	श्रीमती शैलबाई कौशिक, वार्ड-11	राजभाषा			
14	श्री सुरेश कौशिक, वार्ड-12	राजभाषा			
15	श्री पुष्पेन्द्र कौशिक, वार्ड-13	राजभाषा			
16	श्री लक्ष्मी प्रसाद यादव, वार्ड-14	राजभाषा			
17	श्रीमती कमलेश कौशिक, वार्ड-15	राजभाषा			
18	श्री चंद्रिका श्रीवास्त, वार्ड-16	राजभाषा			
19	श्रीमती सतरुपा श्रीवास्त, वार्ड-17	राजभाषा			
20	श्री कन्हैयालाल शर्मा, वार्ड-18	राजभाषा			

सफाई
ग्राम पंचायत बोइसरा



रजिस्टर-बोइसरा पंचायत के बैठकों की कार्यवाही, स्थान : राजीव सेवा केन्द्र, बोइसरा

जनपद पंचायत तखतपुर, जिला-बिलासपुर (छ.ग.)

क्र.	उपस्थित सरपंच/ एवं पंचों के नाम	विषय	बैठक की कार्यवाही का संक्षिप्त विवरण	प्रस्ताव जो पास हुआ	उपस्थित के हस्ता
1	2	3	4	5	6
1	श्री सन्तोष कुमार साहू, सरपंच	प्रस्ताव क्र. 03	आज दिनांक 24/04/2018 को श्री सन्तोष कुमार साहू, सरपंच ग्राम पंचायत बोइसरा की अध्यक्षता में ग्राम पुत्रावत बोइसरा की बैठक बुलाई गयी, जिसमें निम्नानुसार कार्यवाही की गयी।	सर्वसम्मति से प्रस्ताव पारित हुआ	उपस्थित के हस्ता कार्यवा पंजी में अं है।
2	पंचायत - श्री रमेश बिरको, वार्ड-1	डाकूटिया डाकूमार्ग स्पेडवर्क 111 (नंदा 130)	डाकूटिया डाकूटिया की लिखतपर अवधेश डाकूटिया ने		
3	श्रीमती विमला मानिकपुरी, वार्ड-2	डाकूटिया डाकूटिया 111 (नंदा 130)	डाकूटिया डाकूटिया की लिखतपर अवधेश डाकूटिया ने		
4	श्रीमती सुशीला कौशिक, वार्ड-3	डाकूटिया डाकूटिया 111 (नंदा 130)	डाकूटिया डाकूटिया की लिखतपर अवधेश डाकूटिया ने		
5	श्रीमती धनबाई कैवर्त, वार्ड-4	डाकूटिया डाकूटिया 111 (नंदा 130)	डाकूटिया डाकूटिया की लिखतपर अवधेश डाकूटिया ने		
6	श्रीमती जानकी बाई मानिकपुरी, वार्ड-5	डाकूटिया डाकूटिया 111 (नंदा 130)	डाकूटिया डाकूटिया की लिखतपर अवधेश डाकूटिया ने		
7	श्रीमती पुनियाबाई मरकाम, वार्ड-6	डाकूटिया डाकूटिया 111 (नंदा 130)	डाकूटिया डाकूटिया की लिखतपर अवधेश डाकूटिया ने		
8	श्रीमती ठगियाबाई मरावी, वार्ड-7	डाकूटिया डाकूटिया 111 (नंदा 130)	डाकूटिया डाकूटिया की लिखतपर अवधेश डाकूटिया ने		
9	श्री लक्ष्मण नेताम, वार्ड-8	डाकूटिया डाकूटिया 111 (नंदा 130)	डाकूटिया डाकूटिया की लिखतपर अवधेश डाकूटिया ने		
10	श्री चंद्रकुमार यादव, वार्ड-9	डाकूटिया डाकूटिया 111 (नंदा 130)	डाकूटिया डाकूटिया की लिखतपर अवधेश डाकूटिया ने		
11	श्री शिवकुमार कौशिक, वार्ड-10	डाकूटिया डाकूटिया 111 (नंदा 130)	डाकूटिया डाकूटिया की लिखतपर अवधेश डाकूटिया ने		
12	श्रीमती शैलबाई कौशिक, वार्ड-11	डाकूटिया डाकूटिया 111 (नंदा 130)	डाकूटिया डाकूटिया की लिखतपर अवधेश डाकूटिया ने		
13	श्री सुरेश कौशिक, वार्ड-12	डाकूटिया डाकूटिया 111 (नंदा 130)	डाकूटिया डाकूटिया की लिखतपर अवधेश डाकूटिया ने		
14	श्री पुष्पेन्द्र कौशिक, वार्ड-13	डाकूटिया डाकूटिया 111 (नंदा 130)	डाकूटिया डाकूटिया की लिखतपर अवधेश डाकूटिया ने		
15	श्री लक्ष्मी प्रसाद यादव, वार्ड-14	डाकूटिया डाकूटिया 111 (नंदा 130)	डाकूटिया डाकूटिया की लिखतपर अवधेश डाकूटिया ने		
16	श्रीमती कमलेश कौशिक, वार्ड-15	डाकूटिया डाकूटिया 111 (नंदा 130)	डाकूटिया डाकूटिया की लिखतपर अवधेश डाकूटिया ने		
17	श्री चंद्रिका श्रीवास्त, वार्ड-16	डाकूटिया डाकूटिया 111 (नंदा 130)	डाकूटिया डाकूटिया की लिखतपर अवधेश डाकूटिया ने		
18	श्रीमती सतरुपा श्रीवास्त, वार्ड-17	डाकूटिया डाकूटिया 111 (नंदा 130)	डाकूटिया डाकूटिया की लिखतपर अवधेश डाकूटिया ने		
19	श्री कन्हैयालाल शर्मा, वार्ड-18	डाकूटिया डाकूटिया 111 (नंदा 130)	डाकूटिया डाकूटिया की लिखतपर अवधेश डाकूटिया ने		

रजिस्टर
बोइसरा

ग्राम पंचायत बोइसरा

प्रदर्श-“ब”

ग्राम सभा अमसेना की बैठक दिनांक 24/04/2018 का कार्यवाही विवरण

ग्राम: अमसेना

स्थान: पंचायत भवन

दिनांक 24/04/2018

आज दिनांक 24/04/2018 को ग्राम अमसेना के सरपंच श्री/श्रीमती अमरीता कोशिक की अध्यक्षता में ग्राम सभा की बैठक आहूत की गयी। इस बैठक में ग्राम सभा एवं वन समिति के सदस्य 15 प्रतिशत उपस्थित थे। बैठक में निम्न विषयों पर चर्चा की गई:-

1. ग्राम अमसेना में आवेदक भारतीय राष्ट्रीय राजमार्ग प्राधिकरण, बिलासपुर (छ.ग.) ने (गैर वानिकी कार्य) के लिए वन भूमि के व्यपवर्तन हेतु 0.3338 हे. वन भूमि एवं 0.3338 हे. राजस्व वन भूमि, कुल 0.3338 हे. वन भूमि की मांग की गई है। इस प्रस्ताव बाबत विस्तृत चर्चा की गयी।
2. प्रस्ताव के लक्ष्य, उद्देश्य एवं उक्त प्रस्तावित व्यपवर्तित किए जाने वाली वन भूमि के उपयोग बाबत ग्राम सभा की बैठक में विस्तार से गहन चर्चा की गयी।
3. इस वन व्यपवर्तन प्रकरण के परिप्रेक्ष्य में अनुसूचित जन जाति एवं अन्य परंपरागत वन निवासी (वन अधिकारों की मान्यता) अधिनियम, 2006 के नियम एवं प्रावधानों पर चर्चा की गयी। जो वन भूमि राष्ट्रीय राजमार्ग सड़क चौड़ीकरण कार्य के व्यपवर्तन के लिए प्रस्तावित है, में कोई भी आदिवासी, गैर परंपरागत वनवासी इस प्रश्नाधीन वन भूमि पर कृषि कार्य, आवास या अन्य पारम्परिक गतिविधि नहीं संपादित कर रहे हैं एवं कोई भी वन अधिकार (व्यक्तिगत या सामुदायिक) किसी आदिवासी या गैर परंपरागत वनवासी को इस प्रस्तावित वन भूमि पर नहीं दिया गया है।

अथवा

निम्न आदिवासी / गैर परंपरागत वनवासी व्यक्तियों को वन अधिकार मान्यता पत्रा वितरित किया गया है:-

क्र.	ग्राम का नाम	वन अधिकार मान्यता पत्रा धारक का नाम	रकबा (हे.में)
-	-	-	-

अतः यह एकमत से ग्राम सभा में निर्णय लिया गया कि 0.3338 हे. वन भूमि / 0.3338 हे. राजस्व वन भूमि, कुल योग 0.3338 हे. वन भूमि को गैर वानिकी प्रयोजन हेतु भारतीय राष्ट्रीय राजमार्ग प्राधिकरण, बिलासपुर (छ.ग.) को अन्य प्रचलित नियमों एवं प्रावधान अनुसार व्यपवर्तित की जावे।

[Signature]
संलग्न
ग्राम पंचायत - अमरीता
जनपद पंचायत - लखतपुर

[Signature]
हस्ताक्षर
ग्राम पंचायत - अमरीता
जनपद पंचायत - लखतपुर
सील

संलग्न:-ग्राम सभा का विवरण।

- ① चमिका (पंच)
- ② हिम कुमारी कोशिक
- ③ सुनी
- ④ बिलासपुर कोशिक
- ⑤ केवत नई 354242
- ⑥ राजका

प्रदर्श-“ब”

ग्राम सभा बेलमुण्डी की बैठक दिनांक 14/04/2018 का कार्यवाही विवरण

ग्राम: बेलमुण्डी

स्थान:

पंचायत गृह

दिनांक 14/04/2018

आज दिनांक 14/04/2018 को ग्राम बेलमुण्डी के सरपंच श्री/श्रीमती राजकुमारी देवी ने की अध्यक्षता में ग्राम सभा की बैठक आहूत की गयी। इस बैठक में ग्राम सभा एवं वन समिति के सदस्य प्रतिशत उपस्थित थे। बैठक में निम्न विषयों पर चर्चा की गई:-

1. ग्राम बेलमुण्डी में आवेदक भारतीय राष्ट्रीय राजमार्ग प्राधिकरण, बिलासपुर (छ.ग.) ने (गैर वानिकी कार्य) के लिए वन भूमि के व्यपवर्तन हेतु Null हे. वन भूमि एवं 1.3354 हे. राजस्व वन भूमि, कुल 1.3354 हे. वन भूमि की मांग की गई है। इस प्रस्ताव बाबत विस्तृत चर्चा की गयी।

2. प्रस्ताव के लक्ष्य, उद्देश्य एवं उक्त प्रस्तावित व्यपवर्तित किए जाने वाली वन भूमि के उपयोग बाबत ग्राम सभा की बैठक में विस्तार से गहन चर्चा की गयी।

3. इस वन व्यपवर्तन प्रकरण के परिप्रेक्ष्य में अनुसूचित जन जाति एवं अन्य परंपरागत वन निवासी (वन अधिकारों की मान्यता) अधिनियम, 2006 के नियम एवं प्रावधानों पर चर्चा की गयी। जो वन भूमि राष्ट्रीय राजमार्ग सड़क चौड़ीकरण कार्य के व्यपवर्तन के लिए प्रस्तावित है, में कोई भी आदिवासी, गैर परंपरागत वनवासी इस प्रश्नाधीन वन भूमि पर कृषि कार्य, आवास या अन्य पारम्परिक गतिविधि नहीं संपादित कर रहे हैं एवं कोई भी वन अधिकार (व्यक्तिगत या सामुदायिक) किसी आदिवासी या गैर परंपरागत वनवासी को इस प्रस्तावित वन भूमि पर नहीं दिया गया है।

अथवा

निम्न आदिवासी / गैर परंपरागत वनवासी व्यक्तियों को वन अधिकार मान्यता पत्रा वितरित किया गया है:-

क्र.	ग्राम का नाम	वन अधिकार मान्यता पत्रा धारक का नाम	रकबा (हे.में)
1	बेलमुण्डी	—	—

अतः यह एकमत से ग्राम सभा में निर्णय लिया गया कि Null हे. वन भूमि / 1.3354 हे. राजस्व वन भूमि, कुल योग 1.3354 हे. वन भूमि को गैर वानिकी प्रयोजन हेतु मैसर्स भारतीय राष्ट्रीय राजमार्ग प्राधिकरण, बिलासपुर (छ.ग.) को अन्य प्रचलित नियमों एवं प्रावधान अनुसार व्यपवर्तित की जावे।

लेखक राजकुमारी देवी

संलग्न:-ग्राम सभा का विवरण।

सुरित कुमार

इन्द्रावती देवी

हरप्रसाद

राजकुमारी देवी सरपंच ग्राम पंचायत बेलमुण्डी, छ. तखतपुर, जि. बिलासपुर (छ.ग.) सील

जिला-बिलासपुर (छ.ग.)

.....
जनपद पंचायत
.....

कार्यालय ग्राम पंचायत

... १४६१/१४६२ ... बैटक

बैठक दिनांक 14/04/2018

क्र.	उपस्थित सदस्यों का नाम	विषय	बैठक के कार्यवाही का संक्षिप्त विवरण	प्रस्ताव जो पास हुआ	उप सदस्यों के हस्ताक्षर
1	2	3	4	5	6
(1)	फीमती साठुमारी हेन्वर सम्पेच	प्रस्ताव क्र. 25 व. क्र. 29, 30 विभागाध्यक्ष के लक्ष्य	आगत के आदेशानुसार आज दिनांक 14.04.2018 को ग्राम सभा का आयोजन 11:15 बजे किया गया। सभी अध्यक्ष सदस्यों की उपस्थिति में शुरू की गई -	प्रस्ताव क्र. 25 एवं 26, 27, 28, 29, 30	
(2)	लेखाराम (पंच)	पानी के सड़क निर्माण में अधिकारी से आग्रह	आगत के आदेशानुसार आज दिनांक 14.04.2018 को ग्राम सभा का आयोजन 11:15 बजे किया गया। सभी अध्यक्ष सदस्यों की उपस्थिति में शुरू की गई -	सर्व स्वीकृति	
(3)	सुरित (पंच)	ग्राम में अधिकारी से आग्रह	आगत के आदेशानुसार आज दिनांक 14.04.2018 को ग्राम सभा का आयोजन 11:15 बजे किया गया। सभी अध्यक्ष सदस्यों की उपस्थिति में शुरू की गई -	पारित	
(4)	सरोजकोशिक (पंच)	ग्राम में अधिकारी से आग्रह	आगत के आदेशानुसार आज दिनांक 14.04.2018 को ग्राम सभा का आयोजन 11:15 बजे किया गया। सभी अध्यक्ष सदस्यों की उपस्थिति में शुरू की गई -	स्वीकृति	
(5)	नरेन्द्रकोशिक (पंच)	ग्राम में अधिकारी से आग्रह	आगत के आदेशानुसार आज दिनांक 14.04.2018 को ग्राम सभा का आयोजन 11:15 बजे किया गया। सभी अध्यक्ष सदस्यों की उपस्थिति में शुरू की गई -	पारित	
(6)	हरप्रसाद श्रीमंशी (पंच)	ग्राम में अधिकारी से आग्रह	आगत के आदेशानुसार आज दिनांक 14.04.2018 को ग्राम सभा का आयोजन 11:15 बजे किया गया। सभी अध्यक्ष सदस्यों की उपस्थिति में शुरू की गई -	स्वीकृति	
(7)	दुर्गा देवी (पंच)	ग्राम में अधिकारी से आग्रह	आगत के आदेशानुसार आज दिनांक 14.04.2018 को ग्राम सभा का आयोजन 11:15 बजे किया गया। सभी अध्यक्ष सदस्यों की उपस्थिति में शुरू की गई -	पारित	
9	कुमारीमणि (पंच)	ग्राम में अधिकारी से आग्रह	आगत के आदेशानुसार आज दिनांक 14.04.2018 को ग्राम सभा का आयोजन 11:15 बजे किया गया। सभी अध्यक्ष सदस्यों की उपस्थिति में शुरू की गई -	स्वीकृति	
10	सुभाषकुमार (पंच)	ग्राम में अधिकारी से आग्रह	आगत के आदेशानुसार आज दिनांक 14.04.2018 को ग्राम सभा का आयोजन 11:15 बजे किया गया। सभी अध्यक्ष सदस्यों की उपस्थिति में शुरू की गई -	पारित	
11	शक्तिमन्त (पंच)	ग्राम में अधिकारी से आग्रह	आगत के आदेशानुसार आज दिनांक 14.04.2018 को ग्राम सभा का आयोजन 11:15 बजे किया गया। सभी अध्यक्ष सदस्यों की उपस्थिति में शुरू की गई -	स्वीकृति	
12	अनिलकुमार (पंच)	ग्राम में अधिकारी से आग्रह	आगत के आदेशानुसार आज दिनांक 14.04.2018 को ग्राम सभा का आयोजन 11:15 बजे किया गया। सभी अध्यक्ष सदस्यों की उपस्थिति में शुरू की गई -	पारित	
13	मोहनराव (पंच)	ग्राम में अधिकारी से आग्रह	आगत के आदेशानुसार आज दिनांक 14.04.2018 को ग्राम सभा का आयोजन 11:15 बजे किया गया। सभी अध्यक्ष सदस्यों की उपस्थिति में शुरू की गई -	स्वीकृति	

Chlorine

(Handwritten signature)

12/10/2021

卷之四

गणेशचरण

नगर पंचायत सकरी की बैठक दिनांक 23/04/2018 का कार्यवाही विवरण

ग्राम:- नगर पंचायत सकरी
स्थान:- सकरी नगर पंचायत समाकक्ष

दिनांक 23/04/2018

आज दिनांक 23/04/2018 को नगर पंचायत सकरी के अध्यक्ष श्रीमति चंपा दरस पनिक की अध्यक्षता में सामान्य सभा की बैठक आयोजित की गयी। इस बैठक में सामान्य सभा के सदस्य उपस्थित थे। बैठक में निम्न विषयों पर चर्चा की गई:-

- 1- नगर पंचायत सकरी में आवेदक भारतीय राष्ट्रीय राजमार्ग प्राधिकरण, बिलासपुर (छ. ग.) ने (गैर वानिकी कार्य) के लिए वन भूमि के व्यपवर्तन हेतु निरंक हे. वन भूमि एवं 2.0118 हे. राजस्व वन भूमि, कुल 2.0118 हे. वन भूमि की मांग की गई है। इस प्रस्ताव बाबत विस्तृत चर्चा की गयी।
- 2- प्रस्ताव के लक्ष्य, उद्देश्य एवं उक्त प्रस्तावित व्यपवर्तित किए जाने वाली वन भूमि के उपयो बाबत सामान्य सभा की बैठक में विस्तार से गहन चर्चा की गयी।
- 3- इस वन व्यपवर्तन प्रकरण के परिप्रेक्ष्य में अनुसूचित जन जाति एवं अन्य परंपरागत वन निवासी (वन अधिकारों की मान्यता) अधिनियम 2006 के नियम एवं प्रावधानों पर चर्चा की गयी। जो वन भूमि राष्ट्रीय राजमार्ग सड़क चौड़ीकरण कार्य के व्यपवर्तन के लिए प्रस्तावित है, में कोई भी आदिवासी, गैर परंपरागत वनवासी इस प्रश्नाधीन वन भूमि पर कृषि कार्य, आवास या अन्य पारम्परिक गतिविधि नहीं संपादित कर रहे हैं एवं कोई भी वन अधिकार (व्यक्तिगत या सामुदायिक) किसी आदिवासी या गैर परंपरागत वनवासी को इस प्रस्तावित वन भूमि पर नहीं दिया गया है।

अथवा

निम्न आदिवासी/गैर परंपरागत वनवासी व्यक्तियों को वनवासी व्यक्तियों को वन अधिकार मान्यता पत्रा वितरित किया गया है:-

क्र.	ग्राम का नाम	वन अधिकार मान्यता पत्रा धारक का नाम	रकबा (हे. में)
1	सकरी	निरंक	निरंक

अतः यह एकमत से सामान्य सभा में निर्णय लिया गया कि निरंक हे. वन भूमि/2.0118 हे. राजस्व वन भूमि, कुल योग 2.0118 हे. वन भूमि को गैर वानिकी प्रयोजन हेतु भारतीय राष्ट्रीय राजमार्ग प्राधिकरण, बिलासपुर (छ.ग.) को अन्य प्रचलित नियमों एवं प्रावधान अनुसार व्यपवर्तित की जावे।

उपस्थित पार्षदों/एलडरमेन के हस्ताक्षर

अध्यक्ष
नगर पंचायत सकरी

1- वार्ड क्र. 01

2- वार्ड क्र. 02

3- वार्ड क्र. 03

श्रीमति चंपा दरस पनिक
अध्यक्ष नगर पंचायत सकरी

4- वार्ड क. 04

5- वार्ड क. 05

6- वार्ड क. 06

7- वार्ड क. 07

8- वार्ड क. 08

9- वार्ड क. 09

10- वार्ड क. 10

11- वार्ड क. 11

12- वार्ड क. 12

13- वार्ड क. 13

14- वार्ड क. 14

15- वार्ड क. 15



1- एल्डरमेन

2- एल्डरमेन

3- एल्डरमेन

मुख्य नगर पालिका अधिकारी
मुख्य नगर पालिका अधिकारी
नगरपालिका - सचिवालय

कार्यालय नगर पंचायत सकरी, जिला बिलासपुर (छ.ग.)

क्र.	उपस्थित सदस्यों का नाम	विषय	बैठक के कार्यवाही का संक्षिप्त विवरण	प्रस्ताव जो पास हुआ	हस्ताक्षर
1	श्रीमति चंपा देवस पनिक (अध्यक्ष)	नगर पंचायत	प्रकरण प्रस्तुत। प्रकरण पर चर्चा की गई।	सर्व सम्मति से पारित।	 
2	श्री मुकेश तिवारी (उपाध्यक्ष)	सकरी	भारतीय राष्ट्रीय राजमार्ग अंतर्गत नगर पंचायत सकरी सीमांतगत आ रहे राजस्व वन भूमि ख नं.		
3	1- श्रीमती गौरी सुरेश यादव (पार्षद)	सीमांतगत	एनएच-111		
4	2- श्री अवतार मानिकपुरी (पार्षद)	प्रस्तावित	(नया)		
5	3- श्री संजय भार्गव (पार्षद)	एनएच-130	31/1एम2, 33एम1,		
6	4- श्री संजय यादव (पार्षद)	एनएच-130)	49एम1, 318/1 कुल		
7	5- श्रीमती सजना प्रदीप पनिक (पार्षद)	फोरलन हेतु	खसरा 04 कुल रकबा 2.		
8	6- श्रीमती पूनम राकेश दुबे (पार्षद)	प्रस्तावित राजस्व	0118 हेक्टेयर भूमि		
9	7- श्री शत्रुहन मेहर (पार्षद)	वनभूमि	प्रस्तावित है।		
10	8- श्री मनोज सोनकर (पार्षद)	व्यपवर्तन के	उक्त भूमि की राष्ट्रीय		
11	9- श्री रामकिशोर साहू (पार्षद)	संबंध में विचार	राजमार्ग विभाग को		
12	10- श्री आनंद सिंह सिदार (पार्षद)		व्यपवर्तन किए जाने पर		
13	11- श्रीमती छात्री राजेश गुप्ता (पार्षद)		नगर पंचायत सकरी को		
14	12- श्री संतोष सूर्यवंशी (पार्षद)		आपत्ति नहीं है।		
15	14- श्री विनोद भार्गव (पार्षद)				
16	15- श्रीमती पूर्णिमा लालजी यादव (पार्षद)				
17	15- श्री प्रभात साहू (एल्डरमेन)				
18	16- श्रीमति दुर्गा नंदनी शर्मा (एल्डरमेन)				
19	17- श्री भागवत यादव (एल्डरमेन)				

मुख्य नगर पालिका अधिकारी
मुख्य नगर पालिका अधिकारी
नगर पंचायत - सकरी

अध्यक्ष
नगर पंचायत सकरी

प्रदर्श-“ब”

ग्राम सभा पांड की बैठक दिनांक 14/04/2018 का कार्यवाही विवरण

ग्राम: पांड

स्थान: सुपरी पंचायत भवन

दिनांक 14/04/2018

आज दिनांक 14/04/2018 को ग्राम पांड के सरपंच श्री/श्रीमती सुपरी पंचायत की अध्यक्षता में ग्राम सभा की बैठक आहूत की गयी। इस बैठक में ग्राम सभा एवं वन समिति के सदस्य 25 प्रतिशत उपस्थित थे। बैठक में निम्न विषयों पर चर्चा की गई :-

1. ग्राम पांड में आवेदक भारतीय राष्ट्रीय राजमार्ग प्राधिकरण, बिलासपुर (छ.ग.) ने (गैर वानिकी कार्य) के लिए वन भूमि के व्यपवर्तन हेतु 0.6304 हे. वन भूमि एवं 0.6304 हे. राजस्व वन भूमि, कुल 0.6304 हे. वन भूमि की मांग की गई है। इस प्रस्ताव बाबत विस्तृत चर्चा की गयी।
2. प्रस्ताव के लक्ष्य, उद्देश्य एवं उक्त प्रस्तावित व्यपवर्तित किए जाने वाली वन भूमि के उपयोग बाबत ग्राम सभा की बैठक में विस्तार से गहन चर्चा की गयी।
3. इस वन व्यपवर्तन प्रकरण के परिप्रेक्ष्य में अनुसूचित जन जाति एवं अन्य परंपरागत वन निवासी (वन अधिकारों की मान्यता) अधिनियम, 2006 के नियम एवं प्रावधानों पर चर्चा की गयी। जो वन भूमि राष्ट्रीय राजमार्ग सड़क चौड़ीकरण कार्य के व्यपवर्तन के लिए प्रस्तावित है, में कोई भी आदिवासी, गैर परंपरागत वनवासी इस प्रश्नाधीन वन भूमि पर कृषि कार्य, आवास या अन्य पारम्परिक गतिविधि नहीं संपादित कर रहे हैं एवं कोई भी वन अधिकार (व्यक्तिगत या सामुदायिक) किसी आदिवासी या गैर परंपरागत वनवासी को इस प्रस्तावित वन भूमि पर नहीं दिया गया है।

अथवा

निम्न आदिवासी / गैर परंपरागत वनवासी व्यक्तियों को वन अधिकार मान्यता पत्रा वितरित किया गया है:-

क्र.	ग्राम का नाम	वन अधिकार मान्यता पत्रा धारक का नाम	रकबा (हे.में)
1	<u>पांड</u>	<u>सुपरी</u>	

अतः यह एकमत से ग्राम सभा में निर्णय लिया गया कि 0.6304 हे. वन भूमि / 0.6304 हे. राजस्व वन भूमि, कुल योग 0.6304 हे. वन भूमि को गैर वानिकी प्रयोजन हेतु भारतीय राष्ट्रीय राजमार्ग प्राधिकरण, बिलासपुर (छ.ग.) को अन्य प्रचलित नियमों एवं प्रावधान अनुसार व्यपवर्तित की जाये।

सुपरी
ग्राम पंचायत पांड
बिलासपुर
सील

संलग्न:-ग्राम सभा का विवरण।

कार्यालय ग्राम पंचायत पांडे, जनपद तखतपुर, जिला-बिलासपुर (छ0ग0)

(ग्रामसभा बैठक की कार्यवाही नकल) स्थान-ग्राम पंथायत भवन पांड. दिनांक 14/04/2018

[illegible]

ग्राम सभा लोखण्डी की बैठक दिनांक 14/04/2018
का कार्यवाही विवरण

ग्राम: लोखण्डी
स्थान: पंचायत भवन

दिनांक 14/04/2018

आज दिनांक 14/04/2018 को ग्राम लोखण्डी के सरपंच श्री/श्रीमती विश्वनाथ पटेल की अध्यक्षता में ग्राम सभा की बैठक आहूत की गयी। इस बैठक में ग्राम सभा एवं वन समिति के सदस्य 80 प्रतिशत उपस्थित थे। बैठक में निम्न विषयों पर चर्चा की गई:-

1. ग्राम लोखण्डी में आवेदक भारतीय राष्ट्रीय राजमार्ग प्राधिकरण, बिलासपुर (छ.ग.) ने (गैर वानिकी कार्य) के लिए वन भूमि के व्यपवर्तन हेतु निरंक हे. वन भूमि एवं 0.0983 हे. राजस्व वन भूमि, कुल 0.0983 हे. वन भूमि की मांग की गई है। इस प्रस्ताव बाबत विस्तृत चर्चा की गयी।

2. प्रस्ताव के लक्ष्य, उद्देश्य एवं उक्त प्रस्तावित व्यपवर्तित किए जाने वाली वन भूमि के उपयोग बाबत ग्राम सभा की बैठक में विस्तार से गहन चर्चा की गयी।

3. इस वन व्यपवर्तन प्रकरण के परिप्रेक्ष्य में अनुसूचित जन जाति एवं अन्य परंपरागत वन निवासी (वन अधिकारों की मान्यता) अधिनियम, 2006 के नियम एवं प्रावधानों पर चर्चा की गयी। जो वन भूमि राष्ट्रीय राजमार्ग सड़क चौड़ीकरण कार्य के व्यपवर्तन के लिए प्रस्तावित है, में कोई भी आदिवासी, गैर परंपरागत वनवासी इस प्रश्नाधीन वन भूमि पर कृषि कार्य, आवास या अन्य पारम्परिक गतिविधि नहीं संपादित कर रहे हैं एवं कोई भी वन अधिकार (व्यक्तिगत या सामुदायिक) किसी आदिवासी या गैर परंपरागत वनवासी को इस प्रस्तावित वन भूमि पर नहीं दिया गया है।

अथवा

निम्न आदिवासी / गैर परंपरागत वनवासी व्यक्तियों को वन अधिकार मान्यता पत्रा पितरित किया गया है:-

क्र.	ग्राम का नाम	वन अधिकार मान्यता पत्रा धारक का नाम	रकबा (हे.में)
	—	—	—

अतः यह एकमत से ग्राम सभा में निर्णय लिया गया कि निरंक हे. वन भूमि / 0.0983 हे. राजस्व वन भूमि, कुल योग 0.0983 हे. वन भूमि को गैर वानिकी प्रयोजन हेतु भारतीय राष्ट्रीय राजमार्ग प्राधिकरण, बिलासपुर (छ.ग.) को अन्य प्रचलित नियमों एवं प्रावधान अनुसार व्यपवर्तित की जावे।

राजिव
ग्राम पंचायत लोखण्डी
जनपद पंचायत तखतपुर

हस्ताक्षर
ग्राम पंचायत लोखण्डी
जनपद पंचायत तखतपुर
सील

संलग्न:-ग्राम सभा का विवरण।

वेदिलाल

कार्यालय ,नगर पालिका परिषद रतनपुर, जिला-बिलासपुर (छ0ग0)

फोन नं 07753 - 255832 ई-मेल corporatanpur@gmail.com

क्र./ 117 / रा.शा./न.पा.प./2018
प्रति,

रतनपुर दिनांक 5.5.18

समक्ष प्राधिकारी भू-अर्जन एवं
अनुविभागीय अधिकारी (रा0)
बिलासपुर (छ0ग0)

विषय :- बिलासपुर-कटघोरा राष्ट्रीय राजमार्ग संख्या 111 (नया 130) हेतु
पेण्डीडीह-पथरापाली तक जिला-बिलासपुर में प्रभावित राजस्व भूमि के
संबंध में।
संदर्भ :- आपका ज्ञापन पत्र क्रमांक/281/अ.वि.अ./भू.अ./2018 बिलासपुर
दिनांक 12.04.2018।

—00—

उपरोक्त विषयांतर्गत संदर्भित पत्र के तारतम्य में परियोजना निदेशक, भा.रा.रा.
प्रा. बिलासपुर द्वारा तहसील-कोटा अंतर्गत ग्राम रतनपुर के अंतर्गत बिलासपुर-कटघोरा
राष्ट्रीय राजमार्ग संख्या 111 (नया 130) हेतु पेण्डीडीह-पथरापाली तक जिला-बिलासपुर में
प्रभावित राजस्व वनभूमि नगर पालिका रतनपुर के क्षेत्र में है।

अतः नियमानुसार उक्त बिलासपुर-कटघोरा राष्ट्रीय राजमार्ग संख्या 111 (नया
130) का निर्माण कराये जाने पर नगर पालिका रतनपुर को आपत्ति नहीं है।

मुख्य नगरपालिका अधिकारी
नगरपालिका परिषद रतनपुर
रतनपुर दिनांक 5.5.18

क्र./ 118 / रा.शा./न.पा.प./2018
प्रतिलिपि :-

1. कलेक्टर महोदय, बिलासपुर (छ0ग0) की ओर सूचनार्थ सादर सम्प्रेषित।
2. परियोजना निदेशक, भा.रा.रा.प्रा. बिलासपुर (छ0ग0) की ओर सूचनार्थ सम्प्रेषित।

मुख्य नगरपालिका अधिकारी
नगरपालिका परिषद रतनपुर

ग्राम सभा मेलनाडीह की बैठक दिनांक 17/04/2018
का कार्यवाही विवरण

प्रदर्श-“ब”

ग्राम: मेलनाडीह
स्थान: पंचायत भवन

दिनांक 17/04/2018

आज दिनांक 17/04/2018 को ग्राम मेलनाडीह के सरपंच श्री/श्रीमती कु. 21128 की अध्यक्षता में ग्राम सभा की बैठक आहूत की गयी। इस बैठक में ग्राम सभा एवं वन समिति के 60 सदस्य प्रतिशत उपस्थित थे। बैठक में निम्न विषयों पर चर्चा की गई:-

1. ग्राम मेलनाडीह में आवेदक भारतीय राष्ट्रीय राजमार्ग प्राधिकरण, बिलासपुर (छ.ग.) ने (गैर वानिकी कार्य) के लिए वन भूमि के व्यपवर्तन हेतु निरंक हे. वन भूमि एवं 1:5128 हे. राजस्व वन भूमि, कुल 1:5128 हे. वन भूमि की मांग की गई है। इस प्रस्ताव बाबत विस्तृत चर्चा की गयी।
2. प्रस्ताव के लक्ष्य, उद्देश्य एवं उक्त प्रस्तावित व्यपवर्तित किए जाने वाली वन भूमि के उपयोग बाबत ग्राम सभा की बैठक में विस्तार से गहन चर्चा की गयी।
3. इस वन व्यपवर्तन प्रकरण के परिप्रेक्ष्य में अनुसूचित जन जाति एवं अन्य परंपरागत वन निवासी (वन अधिकारों की मान्यता) अधिनियम, 2006 के नियम एवं प्रावधानों पर चर्चा की गयी। जो वन भूमि राष्ट्रीय राजमार्ग सड़क चौड़ीकरण कार्य के व्यपवर्तन के लिए प्रस्तावित है, में कोई भी आदिवासी, गैर परंपरागत वनवासी इस प्रश्नाधीन वन भूमि पर कृषि कार्य, आवास या अन्य पारम्परिक गतिविधि नहीं संपादित कर रहे हैं एवं कोई भी वन अधिकार (व्यक्तिगत या सामुदायिक) किसी आदिवासी या गैर परंपरागत वनवासी को इस प्रस्तावित वन भूमि पर नहीं दिया गया है।

अथवा

निम्न आदिवासी / गैर परंपरागत वनवासी व्यक्तियों को वन अधिकार मान्यता पत्रा वितरित किया गया है:-

क्र.	ग्राम का नाम	वन अधिकार मान्यता पत्रा धारक का नाम	रकबा (हे.में)

अतः यह एकमत से ग्राम सभा में निर्णय लिया गया कि निरंक हे. वन भूमि / 1:5128 हे. राजस्व वन भूमि, कुल योग 1:5128 हे. वन भूमि को गैर वानिकी प्रयोजन हेतु भारतीय राष्ट्रीय राजमार्ग प्राधिकरण, बिलासपुर (छ.ग.) को अन्य प्रचलित नियमों एवं प्रावधान अनुसार व्यपवर्तित की जाये।

संलग्न:-ग्राम सभा का विवरण।

जीमती बबिता मेडारी

मीना

नंदकुमार मखार

कुडी बाई

अमृत लाल

हस्ताक्षर

नाम.....

सरपंच.....

सील

कु. 21128

ए. ६ मेलनाडीह (खुटागट)

बाटा जिला-बिलासपुर (छ.ग.)

सचिव

ग्राम पंचायत मेलनाडीह
जनपद पंचायत कोटा

प्रस्ताव लेखक

दिनांक - 17-04-20

क्र.	उपस्थित सदस्यों का नाम	विषय	बैठक की संक्षिप्त कार्यवाही	प्रस्ताव जो पास हुए	हस्ताक्षर
1.	2.	3.	4.	5.	6.
1.	कु. शास्त्राचार्यजी (सदस्य)	प्र. क्रं. - 18 श्रीमान राजेश्वरी जी 111 (नया-130) है। पेन्डिंग डिस्ट्रिक्ट - पञ्चराष्ट्रों कि० मि० - 0.000 से - कि० मि० - 53.700 तक जिला-विद्यार्थियों में प्रस्तावित राजस्व वन भूमि के अर्जन के माध्यम से वन अधिकार पट्टा नदी दिखा गया है के संबंध में।	शासन के निर्देशानुसार आज दिनांक-17-04-18 को ज्ञान सेवा का आयोजन ग्राम पंचायत में में रखा गया जिसकी अध्यक्षता सरपंच कु. आचार्यजी द्वारा किया गया। निम्नी उपस्थित सदस्यों द्वारा यह निर्णय लिया गया कि राष्ट्रीय राजभाषा सौ. 111 (नया-130) पेन्डिंग डिस्ट्रिक्ट से पञ्चराष्ट्रों के कि० मि० - 0.000 से कि० मि० 53.700 तक प्रस्तावित कार लेने सहित के निर्माण हेतु ज्ञान-सेवा पंचायतों-41 में आदिग्रहित राजस्व वन भूमि खसरा नॉ.-163 रकबा-0.122 हे. ख० नो-162 रकबा-0.8914 हे., खसरा नॉ.-160/1 रकबा-0.097 हे., ख० नो-154, 155 रकबा-0.3988 तथा ख० नो- 63 रकबा-0.0176 कुल रकबा-1.5128 हे. राजस्व भूमि अधिग्रहित की जानी है। उपर्युक्त राजस्व वन भूमि में वन अधिकार अधिकारियों के तहत व्यक्तित्व एवं सांख्यिक रूप में किसी प्रकार का पट्टा जारी नहीं किया गया है। और ना ही किसी प्रकार की कोई आपत्ति है।	सर्व सहभागी स्वी प्रस्ताव पारित	उपस्थित सर्व के हस्ताक्षर करवाये जा वृत्ति में उचित है
2.	श्रीमान बबीता गोइ (उपसदस्य)				
3.	श्रीमान लक्ष्मी बाई मटावी (सदस्य)				
4.	श्रीमान हरिदास मटावी (सदस्य)				
5.	श्रीमान सतोषी बाई गोइ (सदस्य)				
6.	श्री राजकुमार गोइ (सदस्य)				
7.	श्रीमान मीना कोत (सदस्य)				
8.	श्रीमान छोटकी बाई (सदस्य)				
9.	श्रीमान गायत्री प्रधान (सदस्य)				
10.	श्रीमान लक्ष्मणी यादव (सदस्य)				
11.	श्री मनोहर उगत (सदस्य)				
12.	श्रीमती विवेणी खुसरू (सदस्य)				

ग्राम सभा करा की बैठक दिनांक 16/04/2018
का कार्यवाही विवरण

प्रदर्श-“ब”

ग्राम: करा
स्थान: करा

दिनांक 16/04/2018

आज दिनांक 16/04/2018 को ग्राम करा के सरपंच श्री/श्रीमती शत्रुघ्न निषाड की अध्यक्षता में ग्राम सभा की बैठक आहूत की गयी। इस बैठक में ग्राम सभा एवं वन समिति के 63 सदस्य 70% प्रतिशत उपस्थित थे। बैठक में निम्न विषयों पर चर्चा की गई:-

1. ग्राम करा में आवेदक भारतीय राष्ट्रीय राजमार्ग प्राधिकरण, बिलासपुर (छ.ग.) ने (गैर वानिकी कार्य) के लिए वन भूमि के व्यपवर्तन हेतु Nil हे. वन भूमि एवं 44.703.9 हे. राजस्व वन भूमि, कुल 44.703.9 हे. वन भूमि की मांग की गई है। इस प्रस्ताव बाबत विस्तृत चर्चा की गयी।

2. प्रस्ताव के लक्ष्य, उद्देश्य एवं उक्त प्रस्तावित व्यपवर्तित किए जाने वाली वन भूमि के उपयोग बाबत ग्राम सभा की बैठक में विस्तार से गहन चर्चा की गयी।

3. इस वन व्यपवर्तन प्रकरण के परिप्रेक्ष्य में अनुसूचित जन जाति एवं अन्य परंपरागत वन निवासी (वन अधिकारों की मान्यता) अधिनियम, 2006 के नियम एवं प्रावधानों पर चर्चा की गयी। जो वन भूमि राष्ट्रीय राजमार्ग सड़क चौड़ीकरण कार्य के व्यपवर्तन के लिए प्रस्तावित है, में कोई भी आदिवासी, गैर परंपरागत वनवासी इस प्रश्नाधीन वन भूमि पर कृषि कार्य, आवास या अन्य पारम्परिक गतिविधि नहीं संपादित कर रहे हैं एवं कोई भी वन अधिकार (व्यक्तिगत या सामुदायिक) किसी आदिवासी या गैर परंपरागत वनवासी को इस प्रस्तावित वन भूमि पर नहीं दिया गया है।

अथवा

निम्न आदिवासी / गैर परंपरागत वनवासी व्यक्तियों को वन अधिकार मान्यता पत्रा वितरित किया गया है:-

क्र.	ग्राम का नाम	वन अधिकार मान्यता पत्रा धारक का नाम	रकबा (हे.में)
			<u>Nil</u>

अतः यह एकमत से ग्राम सभा में निर्णय लिया गया कि Nil हे. वन भूमि / 44.703.9 हे. राजस्व वन भूमि, कुल योग 44.703.9 हे. वन भूमि को गैर वानिकी प्रयोजन हेतु भारतीय राष्ट्रीय राजमार्ग प्राधिकरण, बिलासपुर (छ.ग.) को अन्य प्रचलित नियमों एवं प्रावधान अनुसार व्यपवर्तित की जावे।

हस्ताक्षर: Shatrughan Nishad
नाम: शत्रुघ्न निषाड
सं: सं. प्रमुख कर
सी.पं.कोटा (छ.ग.)

संलग्न:-ग्राम सभा का विवरण।

Shatrughan Nishad
ग्राम सभा के अध्यक्ष
बिलासपुर (छ.ग.)

कार्यालय ग्राम पंचायत जे.सी., जनपद पंचायत जे.सी., जिला-बिलासपुर (छ.ग.)

.....साम.संभा. बैठक

बैठक दिनांक 16.11.2018

क्र.	उपस्थित सदस्यों का नाम	विषय	बैठक के कार्यवाही का संक्षिप्त विवरण	प्रस्ताव जो पास हुआ	उप सदस्यों के हस्ताक्षर
1	2	3	4	5	6
1	अभि. इन्सुलन निषाड भाषण	प्रस्ताव (25)	प्रस्ताव (25) आसन के आउटग्राइडर आउटग्राइडर 16/11/18 को ग्राम पंचायत कार्य में जाद सभा अग्राहक अग्राहक की आउटग्राइडर में दखा गया। उपस्थित सदस्यों के साथ से कार्यवाही शुरू की गई। भारहीन राहदूक राउट मार्ग उपस्थित राहदूक कार्य नक परिचालन निर्देशक ई.आई. 111 (नया 130) हेतु 53.70 कि.मी. में जाद प. करी के राजदूक वन प्रमि. वन. न. 8, 9 हेतु 2.0348 हे. 0.25. न. 2/1, 2 हेतु 2.3043 न. 2.0. 18/12 हेतु 0.3644 कुल राजदूक 14.7039 हे. में से 25. न. 18/1, राजदूक 0.0005 का भाज बीन खेरा का वन प्रमि. 18/1 हेतु आगविले राहदूक किसी को वन अधिकार परमाणु न का 0.50 हे. किसी को राजदूक प्रमि. वन में पहा अमि. नदी गया है।		सही
2	सरवर. प्रचार नगरिक	बिलासपुर से कलेसो			
3	इलील भीवास वि. जे.सी. राहदूक राजमार्ग पर				
4	उमेश्वराम प्रचार नगरिक	बिलासपुर वन प्रमि. में पहा बाजार			
5	भीमरी भावत राई पंच				
6	भीमरी प्रचार उपसरवर				
7	मदन मुखारी पंच				
8	संजीव निजारी पंच				
9	भीमरी प्रचारिणी पंच				
10	भीमरी प्रचारिणी पंच				
11	विजयवती				

ग्राम पंचायत कार्य, ज.सी. कोटा
जिला-बिलासपुर (छ.ग.)

ग्राम पंचायत कार्य
ज.सी. कोटा (छ.ग.)

ग्राम सभा जाली की बैठक दिनांक 17/04/2018
का कार्यवाही विवरण

प्रदर्श-“ब”

ग्राम: जाली
स्थान: जाली

दिनांक 17/04/2018

आज दिनांक 17/04/2018 को ग्राम जाली के सरपंच श्री/श्रीमती उषा कश्यप की अध्यक्षता में ग्राम सभा की बैठक आहूत की गयी। इस बैठक में ग्राम सभा एवं वन समिति के 52 सदस्य 80% प्रतिशत उपस्थित थे। बैठक में निम्न विषयों पर चर्चा की गई:-

1. ग्राम जाली में आवेदक भारतीय राष्ट्रीय राजमार्ग प्राधिकरण, बिलासपुर (छ.ग.) ने (गैर वानिकी कार्य) के लिए वन भूमि के व्यपवर्तन हेतु Nil हे. वन भूमि एवं 1.0014 हे. राजस्व वन भूमि, कुल 1.0014 हे. वन भूमि की मांग की गई है। इस प्रस्ताव बाबत विस्तृत चर्चा की गयी।

2. प्रस्ताव के लक्ष्य, उद्देश्य एवं उक्त प्रस्तावित व्यपवर्तित किए जाने वाली वन भूमि के उपयोग बाबत ग्राम सभा की बैठक में विस्तार से गहन चर्चा की गयी।

3. इस वन व्यपवर्तन प्रकरण के परिप्रेक्ष्य में अनुसूचित जन जाति एवं अन्य परंपरागत वन निवासी (वन अधिकारों की मान्यता) अधिनियम, 2006 के नियम एवं प्रावधानों पर चर्चा की गयी। जो वन भूमि राष्ट्रीय राजमार्ग सड़क चौड़ीकरण कार्य के व्यपवर्तन के लिए प्रस्तावित है, में कोई भी आदिवासी, गैर परंपरागत वनवासी इस प्रश्नाधीन वन भूमि पर कृषि कार्य, आवास या अन्य पारम्परिक गतिविधि नहीं संपादित कर रहे हैं एवं कोई भी वन अधिकार (व्यक्तिगत या सामुदायिक) किसी आदिवासी या गैर परंपरागत वनवासी को इस प्रस्तावित वन भूमि पर नहीं दिया गया है।

अथवा

निम्न आदिवासी / गैर परंपरागत वनवासी व्यक्तियों को वन अधिकार मान्यता पत्रा वितरित किया गया है:-

क्र.	ग्राम का नाम	वन अधिकार मान्यता पत्रा धारक का नाम	रकबा (हे.में)
1	<u>जाली</u>	<u>Nil</u>	<u>Nil</u>

अतः यह एकमत से ग्राम सभा में निर्णय लिया गया कि Nil हे. वन भूमि / 1.0014 हे. राजस्व वन भूमि, कुल योग 1.0014 हे. वन भूमि को गैर वानिकी प्रयोजन हेतु भारतीय राष्ट्रीय राजमार्ग प्राधिकरण, बिलासपुर (छ.ग.) को अन्य प्रचलित नियमों एवं प्रावधान अनुसार व्यपवर्तित की जावे।

हस्ताक्षर उषा कश्यप
नाम श्रीमती उषा कश्यप
सरपंच जाली
सील

संलग्न:-ग्राम सभा का विवरण।

सचिव
ग्राम पंचायत जाली
जनपद पंचायत कोटा

सचिव
सरपंच
ग्राम पंचायत जाली
जनपद पंचायत कोटा
जिला-बिलासपुर (छ.ग.)

सिन्हापनदास
गजाली
मेगेदाम
लेडाय

.....आम्र-सम..... वैठक

दौठक दिनांक 17/8

सुरपच
ग्राम पंचायत जाली
जनपद पंचायत कोट।

प्रदर्श-“ब”

ग्राम सभा बेलतरा की बैठक दिनांक 30/04/2018 का कार्यवाही विवरण

ग्राम: बेलतरा

स्थान: ग्राम पंचायत भवन

दिनांक 30/04/2018

आज दिनांक 30/04/2018 को ग्राम बेलतरा के सरपंच श्री / श्रीमती महेश्वर मरठाम की अध्यक्षता में ग्राम सभा की बैठक आहूत की गयी। इस बैठक में ग्राम सभा एवं वन समिति के सदस्य 56 प्रतिशत उपस्थित थे। बैठक में निम्न विषयों पर चर्चा की गई :-

1. ग्राम बेलतरा में आवेदक भारतीय राष्ट्रीय राजमार्ग प्राधिकरण, बिलासपुर (छ.ग.) ने (गैर वानिकी कार्य) के लिए वन भूमि के व्यपवर्तन हेतु निरंरु हे. वन भूमि एवं 0.4005 हे. राजस्व वन भूमि, कुल 0.4005 हे. वन भूमि की मांग की गई है। इस प्रस्ताव बाबत विस्तृत चर्चा की गयी।
2. प्रस्ताव के लक्ष्य, उद्देश्य एवं उक्त प्रस्तावित व्यपवर्तित किए जाने वाली वन भूमि के उपयोग बाबत ग्राम सभा की बैठक में विस्तार से गहन चर्चा की गयी।
3. इस वन व्यपवर्तन प्रकरण के परिप्रेक्ष्य में अनुसूचित जन जाति एवं अन्य परंपरागत वन निवासी (वन अधिकारों की मान्यता) अधिनियम, 2006 के नियम एवं प्रावधानों पर चर्चा की गयी। जो वन भूमि राष्ट्रीय राजमार्ग सड़क चौड़ीकरण कार्य के व्यपवर्तन के लिए प्रस्तावित है, में कोई भी आदिवासी, गैर परंपरागत वनवासी इस प्रश्नाधीन वन भूमि पर कृषि कार्य, आवास या अन्य पारम्परिक गतिविधि नहीं संपादित कर रहे हैं एवं कोई भी वन अधिकार (व्यक्तिगत या सामुदायिक) किसी आदिवासी या गैर परंपरागत वनवासी को इस प्रस्तावित वन भूमि पर नहीं दिया गया है।

अथवा

निम्न आदिवासी / गैर परंपरागत वनवासी व्यक्तियों को वन अधिकार मान्यता पत्रा वितरित किया गया है:-

क्र.	ग्राम का नाम	वन अधिकार मान्यता पत्रा धारक का नाम	रकबा (हे.में)
—	—	—	—

अतः यह एकमत से ग्राम सभा में निर्णय लिया गया कि निरंरु हे. वन भूमि / 0.4005 हे. राजस्व वन भूमि, कुल योग 0.4005 हे. वन भूमि को गैर वानिकी प्रयोजन हेतु भारतीय राष्ट्रीय राजमार्ग प्राधिकरण, बिलासपुर (छ.ग.) को अन्य प्रचलित नियमों एवं प्रावधान अनुसार व्यपवर्तित की जावे।

सचिव
ग्राम पंचायत बेलतरा
ज.पं.बिन्दा, जि.-बिलासपुर (छ.ग.)

सरपंच
ग्राम पंचायत बेलतरा
ज.पं.बिन्दा, जि.-बिलासपुर (छ.ग.)
सील

संलग्न:-ग्राम सभा का विवरण।

बैठक कार्यवाही की जानकारी 2018 ग्राम सभा दिनांक 30/4/18 ग्राम पंचायत बेलतरा स्थान ग्राम पंचायत बेलतरा वि.ख. बिल्हा, जिला - बिलासपुर (छ.ग.)

उपस्थित सरपंच पंचों के नाम	विषय	बैठक कार्यवाही का विवरण	प्रस्ताव जो पास हुए	पंचों के हस्ताक्षर या अंगुठों का निशान
<p>सरपंच</p> <p>श्री महेश्वर सिंह मरकाम</p> <p>उपसरपंच</p> <p>श्री रोहित कुमार कौशिक</p> <p>पंचायण :-</p> <ol style="list-style-type: none"> 1. श्रीमती निर्मला देवी मराठी 2. श्रीमती अनिता देवी गोंड 3. श्री कृष्ण कुमार यादव 4. श्री रामनारायण गोंड 5. श्री चंदलाल मराठी 6. श्रीमती प्रमिला देवी गोंड 7. श्रीमती संतोषी देवी गोंड 8. श्रीमती सरोज देवी केसर 9. श्री विककी जायसवाल 10. श्रीमती कुंवारा देवी धीवर 11. श्री धर्मेन्द्र कुमार सूर्यवंशी 12. श्रीमती नंदनी देवी कश्यप 13. श्रीमती मनीषा देवी साहू 14. श्री सुरेश कुमार कश्यप 15. श्रीमती रानी देवी जायसवाल 16. श्री सुखेलाल धीवर 17. श्रीमती उर्मिला देवी यादव 18. श्रीमती लखमणी देवी सूर्य 19. श्री जितेन्द्र कुमार सूर्यवंशी 	<p>क्र० 2</p> <p>बिलासपुर छत्तपोरा राजमार्ग में प्रभावित राजस्व वन भूमि के संबंध में</p>	<p>क्र० 02</p> <p>ग्राम दिनांक 30/4/2018 को ग्राम पंचायत बेलतरा में ग्राम सभा बैठक का आयोजन किया गया बैठक में उपस्थित सदस्यों द्वारा सर्व सम्पत्ति से निकाय लिया गया कि बिलासपुर छत्तपोरा राजमार्ग कोरलेन रोड चौड़ीकरण के अंतर्गत ग्राम बेलतरा प.ह.नं. 06 राज.मं.बेलतरा तह. बिलासपुर डे. शक.नं. 589/1, 911/1, 911/2 दहोटे झाड़ु अंगल एवं बड़े झाड़ु के अंगल, उपरीकृत भूमि में किसी भी व्यक्ति को वनाधिकार पट्टा नहीं दिया गया है। राजस्व राजमार्ग दह. छत्त. भी उठाने से भी आपत्ति नहीं है।</p>	<p>सर्व सम्पत्ति से उल्लेख प्राप्त किया गया।</p>	<p>सही</p>

ग्राम पंचायत बेलतरा

11/04/2018
सचिव
ग्राम पंचायत बेलतरा
ज.प. बिल्हा, जि. - बिलासपुर (छ.ग.)

सचिव
ग्राम पंचायत बेलतरा
ज.प. बिल्हा, जि. - बिलासपुर

प्रदर्श-“ब”

ग्राम सभा लिम्हा की बैठक दिनांक 18/04/2018
का कार्यवाही विवरण

ग्राम: लिम्हा

स्थान:

गाव. सदन

दिनांक 18/04/2018

आज दिनांक 18/04/2018 को ग्राम लिम्हा के सरपंच श्री/श्रीमती म.रा.व.ल. की अध्यक्षता में ग्राम सभा की बैठक आहूत की गयी। इस बैठक में ग्राम सभा एवं वन समिति के सदस्य 25 प्रतिशत उपस्थित थे। बैठक में निम्न विषयों पर चर्चा की गई :-

1. ग्राम लिम्हा में आवेदक भारतीय राष्ट्रीय राजमार्ग प्राधिकरण, बिलासपुर (छ.ग.) ने (गैर वानिकी कार्य) के लिए वन भूमि के व्यपवर्तन हेतु 1.51 हे. वन भूमि एवं 1.51 हे. राजस्व वन भूमि, कुल 1.51 हे. वन भूमि की मांग की गई है। इस प्रस्ताव बाबत विस्तृत चर्चा की गयी।

2. प्रस्ताव के लक्ष्य, उद्देश्य एवं उक्त प्रस्तावित व्यपवर्तित किए जाने वाली वन भूमि के उपयोग बाबत ग्राम सभा की बैठक में विस्तार से गहन चर्चा की गयी।

3. इस वन व्यपवर्तन प्रकरण के परिप्रेक्ष्य में अनुसूचित जन जाति एवं अन्य परंपरागत वन निवासी (वन अधिकारों की मान्यता) अधिनियम, 2006 के नियम एवं प्रावधानों पर चर्चा की गयी। जो वन भूमि राष्ट्रीय राजमार्ग सड़क चौड़ीकरण कार्य के व्यपवर्तन के लिए प्रस्तावित है, में कोई भी आदिवासी, गैर परंपरागत वनवासी इस प्रश्नाधीन वन भूमि पर कृषि कार्य, आवास या अन्य पारम्परिक गतिविधि नहीं संपादित कर रहे हैं एवं कोई भी वन अधिकार (व्यक्तिगत या सामुदायिक) किसी आदिवासी या गैर परंपरागत वनवासी को इस प्रस्तावित वन भूमि पर नहीं दिया गया है।

अथवा

निम्न आदिवासी / गैर परंपरागत वनवासी व्यक्तियों को वन अधिकार मान्यता पत्रा वितरित किया गया है:-

क्र.	ग्राम का नाम	वन अधिकार मान्यता पत्रा धारक का नाम	रकबा (हे.में)

अतः यह एकमत से ग्राम सभा में निर्णय लिया गया कि 1.51 हे. वन भूमि / 1.51 हे. राजस्व वन भूमि, कुल योग 1.51 हे. वन भूमि को गैर वानिकी प्रयोजन हेतु भारतीय राष्ट्रीय राजमार्ग प्राधिकरण, बिलासपुर (छ.ग.) को अन्य प्रचलित नियमों एवं प्रावधान अनुसार व्यपवर्तित की जावे।

समस्तियत
ग्राम सरपंच
ग्राम पंचायत-लिम्हा
जि.छ.-बिल्हा, जि बिलासपुर (छ.ग.)

हस्ताक्षर
नाम म.रा.व.ल.
सरपंच पंचायत लिम्हा
जि.छ.बिल्हा, जि बिलासपुर (छ.ग.)

संलग्न:-ग्राम सभा का विवरण।

प्रमाणित व्यक्तियों का सूची संलग्न है। -

डॉ. राज
18/04/2018
लिम्हा

ग्राम लिम्बा में श.श. मार्ग 111 (नया 130) के लिए
अधिग्रहित प्रभावित व्यक्तियों का नाम एवं रकबा

क्रांति	नाम	पिता/पति का नाम	राजस्व शासित आयुक्त 230 वर्ग फीट	ख.नं.	टिप्पणी
1.	राजकुंवर	किरंगी यादव	30X50	293/2	
2.	खेमनाथ	राम	30X50	-	
3.	चित्र सिंह	शिवप्रसाद	30X30	-	
4.	धन सिंह	हरिराम	30X50	-	
5.	सुरज सिंह	महेतर सिंह	30X50	-	
6.	श्रवण कुमार	अनंद राम	30X30	-	
7.	गणेश राम	चंदन सिंह	30X30	-	
8.	लगन सिंह	अनंद सिंह	30X30	-	
9.	कचरा बाई	स्व. धान सिंह	30X50	-	
10.	विमल कुमार	देवराज	30X50	-	
11.	दुलराज सिंह	रूप सिंह	30X50	-	
12.	सम्मिल कुलसिंह	मथाराम	30X50	-	
13.	रुपेन्द्र सिंह	आशाराम	30X30	-	
14.	लखन लाल	श्यामलाल	30X50	-	
15.	बेहराम	धरम सिंह	30X30	-	
16.	जानकी प्रसाद	देवराज	30X30	-	
17.	गणेश राम	बोधन सिंह	30X50	-	
18.	कुमार सिंह	श्यामलाल	30X30	-	
19.	कौशल्या	किरंगी	30X50	-	
20.	शिव प्रसाद	गोकुल सिंह	30X30	-	
21.	हरी लाल	जीवन	30X50	-	
22.	हेतराम	चेल सिंह	30X30	-	

भगवत प्रसाद
सरपंच

ग्राम पंचायत लिम्बा
जिला जिला प्रमुख

बैठक कार्यवाही की जानकारी 2018

ग्राम पंचायत लिम्हा स्थान ग्राम पंचायत लिम्हा वि.खं. बिल्हा, जिला - बिलासपुर (छ.ग.)

क्र.	(2) उपस्थित सरपंच पंचों के नाम	(3) विषय	(4) बैठक कार्यवाही का विवरण	(5) प्रस्ताव जो पास हुए	(6) पंचों के हस्ताक्षर या अंगुठ का निशान
	<p>श्री भगवत प्रसाद साधू</p> <p>सरपंच</p> <p>श्री रामखिलायन सोरठे</p> <p>उपसरपंच</p> <p>पंढराण :-</p> <ol style="list-style-type: none"> 1. श्रीमती मालती सोरठे 2. श्री फुल सिंह ओरकेरा 3. श्रीमती भगवती देकाम 4. श्रीमती संतोषी ओरकेरा 5. श्री चन्द्रभान सिंह देकाम 6. श्रीमती राधा बाई देकाम 7. श्रीमती ज्योति मराठी 8. श्री ज्योति देवान 9. श्रीमती पूजकुंवर सोरठे 10. श्रीमती परखा फुसरो 11. श्री बहोरन दास मानिकपुरी 12. श्री दशरथ परमान 13. श्री चंदर सिंह सोरठे 14. श्रीमती कवरा देवी मराठी 15. श्रीमती अमरीका सोरठे 16. श्री किरति कुमार सोरठे 17. श्रीमती सरस्वती देकाम 18. श्री पवन सिंह उडके 19. श्रीमती चंद्रिका परमान 	<p>पृ.क. 2</p> <p>बिलासपुर</p> <p>कटकोरा गांधी</p> <p>बालभार्गि साधू</p> <p>111 (नया 130)</p> <p>सरलेन साधू</p> <p>जिमलि देव</p> <p>श्रीमती राजम</p> <p>पल गांधी के</p> <p>श्रीमती राजम</p> <p>पल देव</p>	<p>ग्राम जिला 18.4.2018 को</p> <p>अनपंच श्री भागवत प्रसाद साधू के</p> <p>ग्राम पंचायत में</p> <p>आयोजन किया गया जिसमें उपस्थित</p> <p>सभी सदस्यों द्वारा यह निर्णय लिया</p> <p>गया कि बिलासपुर-कटकोरा गांधी</p> <p>बालभार्गि साधू - 111 (नया 130) के पंचायत</p> <p>से प्रस्ताव लगे पार लेन साधू के</p> <p>निर्णय हेतु आज्ञा किया प.ह.नं. 02</p> <p>से आदेशित गलान 90 अंश 00</p> <p>293/2 वकला 1.51 हेक्टर. में आवासीय</p> <p>आवासीय पट्टा 22 अंश 00 में निर्माण</p> <p>है। उपरोक्त अंश में आवासीय निर्माण</p> <p>प.ह.नं. अंश 00 निर्माण हेतु प्रमाणित</p> <p>आवासीय पट्टा 22 अंश 00 में निर्माण</p> <p>प.ह.नं. अंश 00 निर्माण हेतु निर्माण कार्य जारी</p> <p>आवासीय पट्टा है।</p>	<p>अनपंच</p> <p>उपस्थित</p> <p>सभी सदस्यों की</p> <p>सहमति</p> <p>111</p> <p>पट्टा 22</p> <p>अंश 00</p> <p>में निर्माण</p> <p>है।</p> <p>उपरोक्त</p> <p>अंश में</p> <p>आवासीय</p> <p>निर्माण</p> <p>प.ह.नं.</p> <p>अंश 00</p> <p>निर्माण</p> <p>हेतु</p> <p>प्रमाणित</p> <p>आवासीय</p> <p>पट्टा 22</p> <p>अंश 00</p> <p>में निर्माण</p> <p>कार्य जारी</p> <p>है।</p>	<p>करी</p>

ग्राम पंचायत लिम्हा

आवासीय पट्टा

पंचायत

लिम्हा

18-4-2018

ग्राम सभा कोरबी की बैठक दिनांक 17/04/2018
का कार्यवाही विवरण

प्रदर्श-“ब”

ग्राम: कोरबी
स्थान: एचएसएन

दिनांक 17/04/2018

आज दिनांक 17/04/2018 को ग्राम कोरबी के सरपंच श्री/श्रीमती त्रिवेदुलारी अरकाम की अध्यक्षता में ग्राम सभा की बैठक आयोजित की गयी। इस बैठक में ग्राम सभा एवं वन समिति के सदस्य 30 प्रतिशत उपस्थित थे। बैठक में निम्न विषयों पर चर्चा की गई:-

1. ग्राम कोरबी में आवेदक भारतीय राष्ट्रीय राजमार्ग प्राधिकरण, बिलासपुर (छ.ग.) ने (गैर वानिकी कार्य) के लिए वन भूमि के व्यपवर्तन हेतु निरंक हे. वन भूमि एवं 0.03 हे. राजस्व वन भूमि, कुल 0.03 हे. वन भूमि की मांग की गई है। इस प्रस्ताव बाबत विस्तृत चर्चा की गयी।

2. प्रस्ताव के लक्ष्य, उद्देश्य एवं उक्त प्रस्तावित व्यपवर्तित किए जाने वाली वन भूमि के उपयोग बाबत ग्राम सभा की बैठक में विस्तार से गहन चर्चा की गयी।

3. इस वन व्यपवर्तन प्रकरण के परिप्रेक्ष्य में अनुसूचित जन जाति एवं अन्य परंपरागत वन निवासी (वन अधिकारों की मान्यता) अधिनियम, 2006 के नियम एवं प्रावधानों पर चर्चा की गयी। जो वन भूमि राष्ट्रीय राजमार्ग सड़क चौड़ीकरण कार्य के व्यपवर्तन के लिए प्रस्तावित है, में कोई भी आदिवासी, गैर परंपरागत वनवासी इस प्रश्नाधीन वन भूमि पर कृषि कार्य, आवास या अन्य पारम्परिक गतिविधि नहीं संपादित कर रहे हैं एवं कोई भी वन अधिकार (व्यक्तिगत या सामुदायिक) किसी आदिवासी या गैर परंपरागत वनवासी को इस प्रस्तावित वन भूमि पर नहीं दिया गया है।

अथवा

निम्न आदिवासी / गैर परंपरागत वनवासी व्यक्तियों को वन अधिकार मान्यता पत्रा वितरित किया गया है:-

क्र.	ग्राम का नाम	वन अधिकार मान्यता पत्रा धारक का नाम	रकबा (हे.में)

अतः यह एकमत से ग्राम सभा में निर्णय लिया गया कि निरंक हे. वन भूमि / 0.03 हे. राजस्व वन भूमि, कुल योग 0.03 हे. वन भूमि को गैर वानिकी प्रयोजन हेतु भारतीय राष्ट्रीय राजमार्ग प्राधिकरण, बिलासपुर (छ.ग.) को अन्य प्रचलित नियमों एवं प्रावधान अनुसार व्यपवर्तित की जावे।

सहस्र

पहिली

संलग्न:-ग्राम सभा का विवरण।

31
सचिव
ग्राम पंचायत कोरबी
वि.सं. बिलासपुर जिला बिलासपुर (छ.ग.)

सहस्र
सरपंच
ग्राम पंचायत कोरबी
वि.सं. बिलासपुर जिला बिलासपुर (छ.ग.)
सरपंच
सील

बैठक की कार्यवाही

सपथ
शिवदुलारी मरकम

ग्राम पंचायत कोरवी जनपद पं. विकास खण्ड बिल्हा तह.व जिला-बिलासपुर (छ.ग.)

उपसपथ
वृजलाल मरकम

क्र.	विषय	बैठक की कार्यवाही	प्रस्ताव जो पास हुआ	पंचो का हस्ताक्षर
पंचो का नाम श्रवण सिंह जगत जग बाई मरकम राजेश्वरी मरकम शारदा बाई कोरम कोशिल्या बाई कोरम रामेश्वरी उईके अहिल्या बाई सोंगरे अनंदराम मराठी त्रिवेणी बाई कंदर शिवनारायण यादव	प्रस्ताव क्रमांक-५६ बिलासपुर-कटहोला राष्ट्रीय राजमार्ग सी-११५ (नया-१३०) चार लेन स्ट्रोक निर्माण हेतु प्रभावित राजस्व वन भूमि के अनापत्ति प्रमाण पत्र हेतु।	आज दिनांक - १७-०५-२०१८ को सचिव श्री शिवदुलारी मरकम के अध्यक्षता में ग्राम सभा बैठक का आयोजन किया गया, जिसमें उपस्थित सभी सदस्यों द्वारा यह निर्णय लिया गया कि बिलासपुर-कटहोला राष्ट्रीय राजमार्ग संख्या-११५ (नया-१३०) में पेंड्रीड्रीव से पंचलापाली तक चार लेन स्ट्रोक के निर्माण हेतु ग्राम-कोरवी ए०६० नं०-१ से अधिजाति राजस्व वन भूमि ए०६० नं०-२/१, स्कवा-००३६० कुल स्कवा-००३६ है राजस्व वन भूमि अधिजाति की जानी है। उपरोक्त राजस्व वन भूमि में वन अधिकार अधिनियम के तहतगत सर्वे सम्पुर्णिक रूप में किसी प्रकार का पट्टा नहीं दिया गया है और ना ही राष्ट्रीय राजमार्ग के आवागमन में किसी प्रकार से कोई आपत्ति है।	प्रस्ताव राबि सम्मति से पारित हुआ	सि सि

सपथ
ग्राम पंचायत कोरवी
वि.सं बिल्हा, जि. बिलासपुर (छ.ग.)

सचिव
ग्राम पंचायत कोरवी
वि.सं बिल्हा, जि. बिलासपुर (छ.ग.)