

अनुविभागीय स्तरीय वन समिति का प्रस्ताव एवं कार्यवाही

आज दिनांक 06/11/2018 को अनुविभाग बिलासपुर में अनुविभागीय स्तरीय वन समिति की बैठक आयोजित की गई। बैठक में समिति के सभी पदाधिकारी उपस्थित हुये जिसमें भारतीय राष्ट्रीय राजमार्ग प्राधिकरण द्वारा रा.रा. संख्या 111 (नया 130) के बिलासपुर-कटघोरा सेक्शन के पेण्ड्रीडीह से पथरापाली कि.मी. 0.000 से कि.मी. 53.300 कि.मी. तक सड़क चौड़ीकरण हेतु नीचे दिये गये ग्रामों में राजस्व वनभूमि में से व्यपवर्तन की मांग की है, जिसका विवरण निम्नानुसार है :-


जिला	तहसील	ग्राम	ख.नं.	राजस्व वनभूमि (हेक्ट. मे.)	कुल रकबा वनभूमि (हेक्ट. मे.)
बिलासपुर	बिलासपुर	बेलतरा	589/1,2,3	0.0931	1.9405
			911/1,2	0.3074	
		लिम्हा	293/1,2	1.51	
		कोरबी	2/1	0.03	
कुल योग					1.9405


इस प्रस्ताव पर समिति द्वारा विस्तृत चर्चा की गई।


इस वन व्यपवर्तन के परिपेक्ष्य में संबंधित ग्राम पंचायत से ग्रामसभा की कार्यकारणी बैठक का विवरण प्राप्त किया गया।

वन व्यपवर्तन के परिपेक्ष्य में 'अनूसूचति जनजाति एवं अन्य परम्परागत वन समिति (वन अधिकार की मान्यता) अधिनियम 2006 के नियम एवं प्रावधानों पर चर्चा की गई, जो वनभूमि में से सड़क चौड़ीकरण के परियोजना के कार्य के लिए प्रस्तावित है, उसमें कोई भी आदिवासी गैर परम्परागत वनवासी इस अधिकार (व्यक्तिगत या सामुदायिक) किसी आदिवासी या गैर परम्परागत वनवासी को प्रस्तावित वनभूमि पर वनअधिकार पत्र नहीं दिया गया है, और न ही प्रस्तावित है।

अतः एकमत से समिति ने निर्णय लिया है कि '1.9405 हेक्ट. राजस्व भूमि को प्रयोजन हेतु भारतीय राष्ट्रीय राजमार्ग प्राधिकरण को अन्य प्रचलित नियमों एवं प्रावधानानुसार व्यपवर्तित की जाये।


06/11/18
अनुविभागीय अधिकारी (रा.)
बिलासपुर (छ.प.)


क्षेत्र संयोजक
स.आ.अ.वि.वि.
बिलासपुर (छ.प.)


06/11/2018
उप वनमंडलाधिकारी
बिलासपुर (छ.प.)

अनुविभाग स्तरीय वन अधिकार समिति -
दिनांक 6/8/2018 का कार्य

अनुविभाग, बिलासपुर की समीक्षा बैठक (25)
कार्य विवरण

आज दि. 6/8/2018 को अनुविभागीय अधिकारी (रा.) बिलासपुर के कार्यालय में अनुविभाग स्तरीय वन - अधिकार समिति बिलासपुर की समीक्षा बैठक आयोजित की गई। बैठक में समिति के निर्मांकित तीन सदस्य उपस्थित हुये :- (1) अनुविभागीय अधिकारी (रा.) बिलासपुर (2) अनुविभागीय अधिकारी, वन बिलासपुर वन मंडल बिलासपुर एवं (3) मंडल - संयोजक आदिवासी विभाग बिलासपुर। बैठक में भारतीय राष्ट्रीय राजमार्ग प्राधिकरण द्वारा राष्ट्रीय राजमार्ग संख्या 111 (नया-130) के बिलासपुर-कटघोरा सेक्शन के पेंडिंग से परंपरागत जमीन 00.00 से किमी 53.300 तक सड़क चौड़ाई बढ़ाई देने की मांग की गई है, जिसका विवरण निम्नांकित है:-

क्र.	ग्राम का नाम	व्यपक क्षेत्र	राज्य वन भूमि का रकबा (हेक्टेर)
(1)	बेलतरा	589/1, 2, 3 911/1, 2	0.0931 0.3074
(2)	लिम्बा	293/1, 2	1.51
(3)	कखी	02/1	0.03
कुल रकबा			01.9405 हे.

उक्त प्रस्ताव पर समिति द्वारा विचार चर्चा की गई। इस वन व्यपक क्षेत्र के परिच्छेद में सम्बन्धित ग्राम-पंचायत से ग्राम समा की कार्यकारिणी बैठक का विवरण प्राप्त किया गया। वन व्यपक क्षेत्र के परिच्छेद में अनुसूचित जनजाति एवं अन्य परम्परागत वन नियम एवं प्रावधानों पर चर्चा की गई जो लिये प्रस्तावित हैं उसमें कोई भी आदिवासी गैर (दायक) बिना आदिवासी या गैर परम्परागत वनवासी को प्रस्तावित वन भूमि पर वन अधिकार प्राप्त नहीं दिया गया है, और न ही इस प्रस्तावित है उक्त 1.9405 हे. राज्य वन भूमि के प्रयोजन हेतु निम्नोक्त प्रावधानों के अन्तर्गत की जाये।

उप उपस्थित अधिकारी (रा.) बिलासपुर (क.व.)
लेन संयोजक
सह. आ. आ. वि. वि.
बिलासपुर (क.व.)
अनुविभागीय अधिकारी (रा.) बिलासपुर (क.व.)

अनुविभाग स्तरीय वन समिति का प्रस्ताव एवं कार्यवाही विवरण

आज दिनांक 06.08.2018 को अनुविभाग बिल्हा में अनुविभागीय स्तरीय वन समिति की बैठक आयोजित की गई। बैठक में अनुविभागीय अधिकारी रा0 बिल्हा (अध्यक्ष), अनुविभागीय अधिकारी वन (सदस्य), नायब तहसीलदार बिल्हा (सदस्य), मुख्य कार्यपालन अधिकारी जनपद पंचायत बिल्हा (सदस्य), उपस्थित रहे। जिसमें भारतीय राष्ट्रीय राजमार्ग प्राधिकरण द्वारा रा0रा0 संख्या 111 (नया 130) के बिलासपुर कटघोरा सेक्शन के पेण्ड्रीडीह से पथरापाली कि०मी० 0.000 से कि०मी० 53.300 तक सड़क चौड़ीकरण हेतु नीचे दिए गए ग्रामों में राजस्व वनभूमि में से व्यपवर्तन की मांग की गई है जिसका विवरण निम्नानुसार है :-


क्रमांक	तहसील	ग्राम	ख०नं०	राजस्व वनभूमि (हे०में०)	प्रस्तावित रकबा (हे०में०)
1	बिल्हा	पेण्ड्रीडीह	278	1.701 में से	0.536
			277	5.715 में से	0.477
			262	5.755 में से	0.769
			249 / 1, 2	4.450 में से	0.396
			कुल 05	17.621 हे०	2.178 हे०

प्रस्तुत भूमि के संबंध में समिति द्वारा चर्चा की गई।


प्रस्तावित वन व्यपवर्तन के परिपेक्ष्य में संबंधित ग्राम पंचायत से ग्रामसभा की कार्यकारणी बैठक का विवरण प्राप्त किया गया।

वन व्यपवर्तन के परिपेक्ष्य में अनुसूचित जनजाति एवं अन्य परम्परागत वन निवासी (वन अधिकारों की मान्यता) अधिनियम 2006 एवं यथा संशोधित नियम 2008 के नियम एवं प्रावधानों पर चर्चा की गई जो वनभूमि में से सड़क चौड़ीकरण के परियोजना के कार्य के लिए प्रस्तावित है। प्रस्तावित भूमि ख०नं० 278 कुल रकबा 1.701 हे० में से 0.809 हे० साप्ताहिक बाजार हेतु तथा ख०नं० 277 कुल रकबा 5.715 हे० में से 2.023 हे० खेल मैदान हेतु सामुदायिक वन अधिकार पट्टा का वितरण किया गया है जो कि प्रस्तावित फोर लेन चौड़ीकरण कार्य में प्रभावित नहीं हो रहा है।

अतः एकमत से समिति ने निर्णय लिया कि प्रस्तावित भूमि ख०नं० 278, 277, 262, 249 / 1, 2 कुल रकबा 2.178 हे० राजस्व भूमि जो कि निस्तार पत्रक में बड़े झाड़ के जंगल मद में दर्ज है को भारतीय राष्ट्रीय राजमार्ग प्राधिकरण द्वारा सड़क चौड़ीकरण हेतु गैर वानिकी प्रयोजन के लिए प्रचलित नियमों एवं प्रावधानुसार व्यपवर्तित किया जावे।


वनमंडलाधिकारी क्षेत्र संयोजक
बिलासपुर (उ.प्र.) स.आ.आ.वि.वि.
बिलासपुर


तहसीलदार
बिल्हा, जि. बिलासपुर (उ.प्र.)


अनुविभागीय अधिकारी (रा.)
बिल्हा, जि. बिलासपुर (उ.प्र.)

3. निम्नलिखित की समीक्षा करें

कार्यवाही - विवरण

बिंदु के कोर्साय में अनुबिंदु स्तरीय एवं क्रांतिकार
जोड़। व्यक्त में स्थिति के निर्मात प्रत्ये उपप्रश्न हू
कालिकापी, वन बिंदु मु. बिंदुपुर, 3. नामक तटस्थितार बिंदु

राष्ट्रीय बाजारों द्वारा ॥ (नया १३०) के विकासपुर कटोरे
किमी. ५३.३०० तक संस्क चाड़ीकरण) इस नीचे दिए गए
की गई है जिसका विवरण निम्नानुसार है -

उच्चतम स्तरों पर स्थिति द्वारा विस्तृत चर्चा की गई। प्रस्तावित वन व्यपर्वन के परिप्रेक्ष्य में संबंधित जंगल प्रशासन से जंगल स्थापना की कार्यवाही शुरू करके विवरण प्राप्त किया गया। वन व्यपर्वन के परिप्रेक्ष्य में जंगल एवं अन्य पर्यावरण वन विभाग (वन अधिकारी की माध्यम) अधीनस्थ 2006 एवं स्थानीय नियम 2012 के नियम एवं प्रावधानों पर चर्चा की गई। जो वनभूमि (राज्य) में से सड़क चौड़ाकरण के परियोजना के कार्य के लिए प्रस्तावित है। प्रस्तावित भूमि स्थान: 278 कुल रकबा 1.70 है। में से 0.80 है 0 सांख्यिकी आधार, तथा जंगलों 277 कुल रकबा 5.71 है 0 में से 2.02 है 0 स्थान में वन क्षेत्र सांख्यिकी वन अधिकारी पदों का विवरण दिया गया है जो कि प्रस्तावित सड़क चौड़ाकरण कार्य में प्रभावित नहीं है।

मिसि ने निर्णय लिया कि जुल्हावित भूमि ख.ने 278 में से, 277 में से, 262 में से, 78 हे० साबाग भूमि को कि जिल्हदार पत्रक में छोड़ें झाड़ पंगाल भाद में दलई के प्रकाश पर पत्रक चोड़ीकर देणु और बाकि प्रमाण के लिए प्रकलित मिश्री एवं

[illegible]

अनुविभागीय अधिकारी (रा.)
बिल्हा, जि. बिलासपुर (छ.ग.)

अनुविभाग समिति की बैठक

दिनांक 09-08-2018

आज दिनांक 09-08-2018 को अनुसूचित जन जाति और अन्य परम्परागत निवासि (वन अधिकारों की मान्यता) अधिनियम 2006 एवं नियम 2007 के अंतर्गत सामुदायिक वन अधिकार पत्र, प्राप्त नवीन आवेदन पत्रों (प्रयोजन वृक्ष निर्माण / पुष्प मार्ग बाल) ग्राम पंचायत कोडसरा - अमसेना - लेलमुंडी - पोड - सकरी - लेखुंडी सभी लखतपुर तहसील एवं लखीम कोटा के ग्राम पंचायत / नगर पंचायत - रतनपुर - मेलनाडीह - कर्ना - जाली से ग्राम वन समिति तथा ग्राम सभा द्वारा अनुमोदन / प्रस्ताव पारित उपरान्त अनुविभाग स्तरीय समिति को आवेदन प्राप्त हुआ है। उपरोक्त आवेदन के संबंध में अनुविभाग समिति के अध्यक्ष श्री कीर्तिमान राठौर (अवि.अं.रा.) कोटा द्वारा बैठक आयोजित की गई।

कार्यवाही विवरण -

[1]

आज के इस बैठक में समिति के सभी सदस्य एवं पदाधिकारी उपस्थित हुए। सभी पदाधिकारियों को प्राप्त आवेदन एवं प्रयोजन से संबंधित जानकारी दी गई।

[2]

आवेदन में वर्णित अधिग्रहण कर्ता "भारतीय राष्ट्रीय राजमार्ग प्राधिकरण भारत सरकार है" जिनके द्वारा राष्ट्रीय राजमार्ग संख्या 111 (नया-130) बिलासपुर कटघोरा सेक्टर के चेकरीगढ़ से पथरावाली 53.000 कि.मी. तक सड़क चौड़ीकरण हेतु

पृ. 0.

राजस्व वन भूमि में से व्यपर्वन की
मोटा की आई से जो सहेलीनवार एवं
ग्रामपंचायतवार/ख.न./रकबा सहित
निम्नाह्वित है-

जिला	सहेलीन	ग्राम/ पंचायत	ख.न.नं.	राजस्व भूमि वर्ग मी. (हे.म.)	कुल रकबा (हे.म.)
बिलासपुर	लखनपुर	बोडसरा	1131 1130/1	0.6565 2.3254	1
		कमसेना	549 517 515/2-2-3445 6-7-8	0.2489 0.0288 0.0561	9 7 8
		बेलगुडी	863	1.3354	1
		पांड	189	0.6304	1
		बसकरी	31/1 म2 33 म2	1.6395 0.1883	1
			49 म3	0.0909	1
			38/1	0.0931	1
		चोखण्डी	98 म1 100	0.0508 0.0075	1

जिला	ख.नं.	ग्राम/ पंचायत	राजस्व भूमि/ वर्ग मी. (हे.म.)	कुल रकबा (हे.म.)
बिलासपुर	2493	कोडा/रामपुर	0.0250	1
	2575/1क	नगर	0.012	1
	1व,	पंचायत	0.012	1
	2575/2	उपखण्ड	7	1
	क-ख-ग	रामपुर	7	1
	2575/3			1
	क-ख-ग			1
	2631		0.202	1
	2849/1क		0.511	1
	5360/1-2-3-4-5		1.0519	1
	5962/1-2-3		0.3412	1
	6241/1		0.9818	1
	2850		1.523	1
	4745/1		0.607	1
	6635		0.526	1
	163	मेरमदीह	0.122	1
	162		0.8974	1
	160/1		0.970	1
	154-153		0.3788	1
	63		0.176	1
	8-9	करी	2.0348	1
	2/1-2		2.3047	1
	18/1		0.3644	1
	6/1	जोगी	0.9975	7.3876
	307		0.0365	13.079
	485		0.0474	20.466

12] कमीति के स्वी पदाधिकारियों द्वारा

प्रथम-प्रथम एवं सामूहिक चर्चा की गई। प्रचार वन अधिकार अधिनियम अंतर्गत राजस्व वन भूमि उपपर्वत के परिपेक्ष्य में अनुसूचित जन जाति एवं अन्य परम्परागत निवासी वन आसिनिधम 2006 एवं संशोधित अधिनियम 2007 के नियम एवं प्रावधानों के अनुसार वनभूमि में स्वयं स्वयं-चर्चा करवा देना भारतीय राष्ट्रीय राजभार भारत सरकार राजस्व संचय।

11। न्याय 1302 विभागाध्यक्ष-कटहार। केसने के पेशीहीले से पंचरायाकी 53,000 वि.मी. आवेदन पर स्वयं स्वयं प्रति उपर की गई।

13] अध्यक्ष- श्री कर्तिमानवर्मा
अतिरिक्त (राज) कोटा।

14] सदस्य- उपवन अठ्ठाधिकारी
उपवन अठ्ठा कोटा।
नं 587012101

13] अध्यक्ष- मुख्यकार्यालय अधिकारी

जनपद पंचायत कोटा।
मुख्य कार्यालय अधिकारी
जनपद पंचायत कोटा।

14]

सदस्य- श्रीमती भगवतीबाई खुसरो
(अधिकारी)

जनपद सदस्य
क्षेत्र क्र. 05 कोटा
क्षेत्र क्र. 05 नाम अरपगिजा, कोटा, विभागाध्यक्ष
जनपद कोटा-मो. 9516343615

15]

सदस्य- श्री लखनसागर पंचायत
जनपद सदस्य
क्षेत्र क्र. 13- बुड कोटा
मो. नं. 9516343615

16]

सदस्य- श्री भारत सिंह भस्कर
जनपद सदस्य
क्षेत्र क्र. 02- व्याधा दरवाजे
मो. नं. 9516343615

सदस्य- श्रीमती लखार

तहसीलवार
कोटा

तहसीलवार
लखारपुर