

PART – II

(To be filled by the concerned Deputy Conservator of Forests)

State Serial No. of Proposal: FP/MH/TRANS/48241/2020

7.0	Location of the project / scheme		
7.1	State / Union Territory	-	Maharashtra
7.2	District	-	Thane
7.3	Forest Division	-	Thane
7.4	Area of the forest land proposal for diversion (in Ha)	-	12.0225 Ha. Details enclosed in Area Statement
7.5	Legal Status of forests	-	Reserved Forest and Protected Forest.
7.6	Density of vegetation	-	Below 0.4
7.7	Species wise (scientific names) and diameter class wise enumeration of trees.	-	Attached. (Page No.)
7.8	Brief note on Vulnerability of the forest area to erosion (whether it forms a part of seriously eroded area or not).	-	The area is not vulnerable to erosion.
7.9	Approx. distance of proposed site for diversion from boundary of forest.	-	Proposed Site for diversion is within forest area. Hence 0 Meter.
7.10	Whether it forms part of National park, wildlife, etc. and if so, details of area involved.	-	No. Proposed Site for diversion is does not from part of National Park, Wildlife Sanctuary, Biosphere Reserve, Tiger Reserve, Elephant, Corridor etc.

	7.11	Whether any rare / endangered / unique species of Flora and Fauna found in the area (give details).	-	No rare / endangered unique species of flora and fauna are found in the area proposed for diversion.
	7.12	Whether any protected archeological / heritage site defense establishment or any other important monument is located in the area (if yes, the details there of with NOC from competent authority).	-	No archaeological / heritage site / defense establishment or any other important monument is located in the area to be diverted.
8		Whether the requirement of forest land as proposed by the User agency COL 2 of Part - I is unavoidable and barest - minimum for the project if no recommended area item wise with details of a alternations examined.	-	Yes, it is barest minimum and unavoidable. Certificate No. 4 from Deputy Conservator of Forest, Thane is enclosed on page no.
9		Whether any work in violation of the act has been carried out (Yes/No). If yes details of the same including period of work done, action taken on erring officials. Whether work in violation is still in progress.	-	<p>YES.</p> <p>Period of work - The construction of 2 towers was completed during period of year 2018-19.</p> <p>Action Taken by Project authority against officer responsible for violation.</p> <p>No Violation is still in progress.</p>

10	Details of Compensatory Afforestation scheme		
10.1	Details of degraded forest area identified for Compensatory Afforestation, its distance from adjoining forests, number of patches, and size of each patch.	-	
10.2	Map showing the degraded forest area identified for Compensatory Afforestation and boundaries.	-	Enclosed.
10.3	Detailed compensatory Afforestation Scheme including species to be planted, implementing agencies, its time schedule, cost structure etc.	-	Enclosed.
10.4	Total financial outlay for compensatory afforestation scheme.	-	Rs.
10.5	Certificates from competent authority regarding suitability of area identified for compensatory afforestation and from management point of view (to be signed by the concerned Deputy Conservator of Forest)	-	Enclosed.

11	Site inspection report of the DCF (to be enclosed) especially highlighting facts asked in col. 7 (7.11, 7.12) 8 and 9 above.		Site Inspection report of DCF, Thane is enclosed on Page No.....
12	Division / District Profile	-	District – Thane Division – Thane Forest Division
12.1	Geographical area of the District	-	320693.00 Ha.
12.2	Forest area of the District	-	77203.032 Ha.
12.3	Total Forest Area diverted since 1980 with number of cases	-	1389.211 Ha. in 102 cases.
12.4	Total compensatory afforestation stipulated in the district / division since 1980 on (a) Forest land including penal compensatory afforestation. (b) Non forest land.	-	133.959 Ha. 1537.109 Ha. in Division 1403.15 Ha
12.5	Progress of Compensatory afforestation as on 31.03.2021 On (a) Forest land (b) Non- Forest land	-	(a) Forest Land – 1423.149 Hector (b) Non-Forest Land – 118.382 Hector Total 1541.531 Ha.

13	Specific recommendations of the DCF for acceptance or otherwise of the proposal with reasons.	The Project is of public utility and development related hence the project is recommended for acceptable with certain conditions of wildlife mitigation for Birds and Monkeys.
----	---	--

Place: Thane

Date: 15/7/2022

Santosh Saste

(Santosh Saste)

**Deputy Conservator of Forest,
Thane Forest division Thane**

Maharashtra State Electricity Transmission Company Limited
Construction & laying of 220kv m/c transmission line on 220kv padghe-wada & kolshet-wada tr. line for 400kv kudus substation.

AREA STATEMENT

Itemwise Breakup of the Land ALT - I

Name of Component	Name of Village	Forest Range	Forest Land Required					Village Wise Ha.	Legal Status of Land	Non-Forest land Required					Total Area in Ha.		
			Survey No	Gut.No.	Compt. No.	Length (m)	Width (m)			Area		S.N./ Gut No.	Length (m)	Width(m)		Area (Ha)	
										(sqm)	(Ha)					(sqm)	(Ha)
Construction & laying of 220kv m/c transmission line on 220kv padghe-wada & kolshet-wada tr line for 400kv kudus sub station passing through thane district	1 Eksel Tal:Bhivardi Dist: Thane	Padgha (T)	78	-	1012	1767	35	61845	6.1845	6.1845	Reserved Forest	1 Land	149	35	5215	0.5215	6.706
	2 Kusapur Tal: Bhivand Dist: Thane	Padgha (T)	Nil	-	-	0	35	0	0	0	Nil	7	270	35	9450	0.9450	0.945
	3 Chinchavdi Tal: Bhivand Dist: Thane	Padgha (T)	7	51	-	87	35	3045	0.3045	0.3500	Protected Forest	20, 23, 22, 26, 24, 30, 31, 33, 34, 35, 42, 41, 46, 45, 49, 50	1548	35	54180	5.4180	5.7680
			8	52	-	13	35	455	0.0455		Protected Forest						
			292/26	-	-	28	35	980	0.098		Protected Forest						
			292/1	-	-	202	35	7070	0.707		Protected Forest						
	4 Kunde Tal: Bhivand Dist: Thane	Padgha (T)	293/3	-	-	53	35	1855	0.1855	3.1045	Protected Forest	River	116	35	4060	0.4060	3.5105
			293/2	-	-	301	35	10535	1.0535		Protected Forest						
			293/1	-	-	98	35	3430	0.343		Protected Forest						
			54 PART	-	-	205	35	7175	0.7175		Protected Forest						
	5 Dighashi Tal: Bhivand Dist: Thane	Padgha (T)	211/4A	-	-	367	35	12845	1.2845	2.3835	Protected Forest	65, 64, 68, 70, 69, 71, 73, 72, 98, 161, 96, 83, 86, 5, 1, 7, 169, 12, 23, 10	1994	35	69790	6.9790	9.3625
			215	-	1013	314	35	10990	1.099		Reserved Forest						
TOTAL						3435	35	120225	12.0225	12.0225			4077	35	142695	14.2695	26.2920

Sr. No.	Circle	Division	Type of Forest	Area in Ha.
1	Thane	Thane	Reserved Forest	7.2835
2	Thane	Thane	Protected Forest	4.7390
Total				12.0225

(Vijay B. Aware)
Executive Engineer
M.S.E.T. Co. Ltd.
E.H.V. Projects Da. Kalwad

Deputy Conservator of Forest
Thane Division, Thane.

**Diversion of 12.0225 Ha. Forest Land For Construction & Laying of 220 Kv
LILO M/C Transmission Line on 220 Kv Padghe-Wada & Kolshet-Wada
Tr.Line For 400 Kv Kudus Sub Station Passing Through Thane District.**

.....

Certificate No. 3

C E R T I F I C A T E

Documents Verification Certificate (By Deputy Conservator of Forests)

Certified that all the documents enclosed herewith the proposal of diversion of 12.0225 Ha. Forest land for construction & laying of 220 KV LILO M/C transmission line on 220 KV Padghe-Wada & Kolshet-Wada tr.line for 400 KV Kudus substation passing through Thane District included Village :- Eaksal, Kusapur, Chinchavali, Kunde and Dighashi, Tal. Bhivandi, Dist. Thane, have been scrutinized as per the revised check list and found to be correct.

Place:- Thane.

Date:- 15/07/2022.

(Santosh Saste)

**Deputy Conservator of Forest
Thane Forest Division, Thane.**

**Diversion of 12.0225 Ha. Forest Land For Construction & Laying of 220 Kv
LILO M/C Transmission Line on 220 Kv Padghe-Wada & Kolshet-Wada
Tr.Line For 400 Kv Kudus Sub Station Passing Through Thane District.**

.....

Certificate No. 4

C E R T I F I C A T E

Absences of alternative about the project and minimum demand of forest area

Certified that all alternatives for the purpose have been explored and the demand of the forest land for proposal of diversion of 12.0225 Ha. Forest land for construction & laying of 220 KV LILO M/C transmission line on 220 KV Padghe-Wada & Kolshet-Wada tr.line for 400 KV Kudus substation passing through Thane District included Village :- Eaksal, Kusapur, Chinchavali, Kunde and Dighashi, Tal. Bhivandi, Dist. Thane is the barest minimum demand.

Place:- Thane.

Date:- 15/07/2022.

(Santosh Saste)

**Deputy Conservator of Forest
Thane Forest Division, Thane.**

Diversion of 12.0225 Ha. Forest Land For Construction & Laying of 220 Kv
LILO M/C Transmission Line on 220 Kv Padghe-Wada & Kolshet-Wada
Tr.Line For 400 Kv Kudus Sub Station Passing Through Thane District.

Certificate No. 6

C E R T I F I C A T E

*Suitability Certificate by the Deputy Conservator of Forest that forest and Non
forest land is suitable for raising trees species.*

Suitability Certificate of the Deputy Conservator of Forest, Nanded has
been attached on Page No.

Place:- Thane.

Date:-15/07/2022.

(Santosh Saste)

**Deputy Conservator of Forest
Thane Forest Division, Thane.**

Diversion of 12.0225 Ha. Forest Land For Construction & Laying of 220 Kv LILO M/C Transmission Line on 220 Kv Padghe-Wada & Kolshet-Wada Tr.Line For 400 Kv Kudus Sub Station Passing Through Thane District.

Certificate No. 8

C E R T I F I C A T E

(Identified Forest and Acquired Forest Certificate for Non-Forest area under the Project Conservator of Forest Certificate)

This is to certify that the following Gut Numbers (Specified as below) of Non Forest Land covered under the project of "proposal of diversion of 12.0225 Ha. Forest land for construction & laying of 220 KV LILO M/C transmission line on 220 KV Padghe-Wada & Kolshet-Wada tr.line for 400 KV Kudus substation passing through Thane District included Village :- Eaksal, Kusapur, Chinchavali, Kunde and Dighashi, Tal. Bhivandi, Dist. Thane", are not under the provision of Maharashtra Private Forest (Acquisition) Act, 1975 by virtue of application of section 35 of Indian Forest Act, 1927 and are not recognized as deemed Reserved Forest as well as not included in the area identified as "Forest" as per the dictionary meaning of Forest as intimated to the expert committee appointed under interim judgment of the Hon'ble Supreme Court dated 12/12/1996.

Sr.No.	Name of Taluka	Name of Village	Survey No.
1	Bhiwandi	Eksal	Island
2	Bhiwandi	Kusapur	7
3	Bhiwandi	Chinchavali Tf Kunde	20, 23, 22, 28, 24, 30, 31, 33, 34, 35, 42, 41, 46, 45, 49, 50.
4	Bhiwandi	Kunde	River
5	Bhiwandi	Dighashi	65, 64, 68, 70, 69, 71, 73, 72, 98, 161, 96, 83, 86, 5, 1, 7, 169, 12, 23, 10.

Place:- Thane.

Date:- 15/07/2022



(Santosh Saste)

**Deputy Conservator of Forest
Thane Forest Division, Thane.**

**Diversion of 12.0225 Ha. Forest Land For Construction & Laying of 220 Kv
LILO M/C Transmission Line on 220 Kv Padghe-Wada & Kolshet-Wada
Tr.Line For 400 Kv Kudus Sub Station Passing Through Thane District.**

.....

Certificate No. 9

C E R T I F I C A T E

Archeological Importance
(Certificate by the Dy. Conservator of Forest)

This is to certify that the proposal of diversion of 12.0225 Ha. Forest land for construction & laying of 220 KV LILO M/C transmission line on 220 KV Padghe-Wada & Kolshet-Wada tr.line for 400 KV Kudus substation passing through Thane District included Village :- Eaksal, Kusapur, Chinchavali, Kunde and Dighashi, Tal. Bhivandi, Dist. Thane is not likely to affect any monument sites of cultural, historical, religious, archeological or recreational importance.

Place:- Thane.

Date:- 15/07/2022.

(Santosh Saste)

**Deputy Conservator of Forest
Thane Forest Division, Thane.**

**Diversion of 12.0225 Ha. Forest Land For Construction & Laying of 220 Kv
LILO M/C Transmission Line on 220 Kv Padghe-Wada & Kolshet-Wada
Tr.Line For 400 Kv Kudus Sub Station Passing Through Thane District.**
.....

Certificate No. 10

C E R T I F I C A T E

Wildlife Certificate (By Dy. Conservator of Forest)
(Project area is included in National Park, Wildlife Sanctuary)

This is to certify that the proposal of diversion of 12.0225 Ha. Forest land for construction & laying of 220 KV LILO M/C transmission line on 220 KV Padghe-Wada & Kolshet-Wada tr.line for 400 KV Kudus substation passing through Thane District included Village :- Eaksal, Kusapur, Chinchavali, Kunde and Dighashi, Tal. Bhivandi, Dist. Thane is not included in the area of National Park / Wildlife Sanctuary.

Place:- Thane.

Date:- 15/07/2022.



(Santosh Saste)

**Deputy Conservator of Forest
Thane Forest Division, Thane.**

**Diversion of 12.0225 Ha. Forest Land For Construction & Laying of 220 Kv
LILO M/C Transmission Line on 220 Kv Padghe-Wada & Kolshet-Wada
Tr.Line For 400 Kv Kudus Sub Station Passing Through Thane District.**

.....

Certificate No. 11

C E R T I F I C A T E

Net Present Value-Dy Conservator of Forests, Thane Forest Division, Thane

Certify that **12.0225 ha.** of forest land to be used in this purpose i.e., proposal of diversion of 12.0225 Ha. Forest land for construction & laying of 220 KV LILO M/C transmission line on 220 KV Padghe-Wada & Kolshet-Wada tr.line for 400 KV Kudus substation passing through Thane District included Village :- Eaksal, Kusapur, Chinchavali, Kunde and Dighashi, Tal. Bhivandi, Dist. Thane.

The density is below 0.4, Eco Class-I, Category – Open Forest Value is Rs. 11,16,900 /- Per Ha.

The amount of Net Present Value of 12.0225 ha. Forest land is **Rs. 1,34,27,930 /- (Rs. One Crore Thirty Four Lakhs Twenty Seven Thousand Nine Hundred Thirty Only)** is exactly as per Hon'ble Supreme Court order dated 28/03/2008 in Writ Petition (Civil) No. 202 of 1996 and Revised rates of Net Present Value (NPV) as per Govt. of India vide Order No. 5-3/2011-FC (Vol-I) Dated 06/01/2022.

Place:- Thane.

Date:- 15/07/2022.



(Santosh Saste)

**Deputy Conservator of Forest
Thane Forest Division, Thane.**

**Diversion of 12.0225 Ha. Forest Land For Construction & Laying of 220 Kv
LILO M/C Transmission Line on 220 Kv Padghe-Wada & Kolshet-Wada
Tr.Line For 400 Kv Kudus Sub Station Passing Through Thane District.**

.....

Certificate No. 12

C E R T I F I C A T E

(No cutting and felling of trees Certificate of Dy. Conservator of Forest.)

This is to certify that the proposal of diversion of 12.0225 Ha. Forest land for construction & laying of 220 KV LILO M/C transmission line on 220 KV Padghe-Wada & Kolshet-Wada tr.line for 400 KV Kudus substation passing through Thane District included Village :- Eaksal, Kusapur, Chinchavali, Kunde and Dighashi, Tal. Bhivandi, Dist. Thane involves felling of 669 trees. The list and estimate of tree is attached in the project.

Place:- Thane.

Date:- 15/07/2022.

(Santosh Saste)

**Deputy Conservator of Forest
Thane Forest Division, Thane.**

**Diversion of 12.0225 Ha. Forest Land For Construction & Laying of 220 Kv
LILO M/C Transmission Line on 220 Kv Padghe-Wada & Kolshet-Wada
Tr.Line For 400 Kv Kudus Sub Station Passing Through Thane District.**

.....

Certificate No. 13

C E R T I F I C A T E

**Certificate about distance of Project form Protected Area
(By Dy. Conservator of Forest)**

• This is to certify that, "Tansa Wildlife Sanctuary" is at a distance of 4.300 km from nearest forest area at Village Eksal which is proposed for diversion is part of Tansa Wildlife Sanctuary Eco Sensitive Zone. Details are shown in the map at page no -

Place:- Thane.

Date:- 15/07/2022.



(Santosh Saste)

**Deputy Conservator of Forest
Thane Forest Division, Thane.**

Diversion of 12.0225 Ha. Forest Land For Construction & Laying of 220 Kv
LILO M/C Transmission Line on 220 Kv Padghe-Wada & Kolshet-Wada
Tr.Line For 400 Kv Kudus Sub Station Passing Through Thane District.
.....

Certificate No. 14

C E R T I F I C A T E

(Certificate of the Dy. Conservator of Forest regarding alternative examined
for linear Project)

This is to certify that, all other alternatives for the purpose have been examined in details and have come to conclusion that the proposed Alternative **Route - 1** is most suitable and minimum. Alternative Alignment details are enclosed Page No.....

Place:- Thane.

Date:- 15/07/2022.



(Santosh Saste)

Deputy Conservator of Forest
Thane Forest Division, Thane.

**Diversion of 12.0225 Ha. Forest Land For Construction & Laying of 220 Kv
LILO M/C Transmission Line on 220 Kv Padghe-Wada & Kolshet-Wada
Tr.Line For 400 Kv Kudus Sub Station Passing Through Thane District.**

.....

Certificate No. 15

C E R T I F I C A T E

(Proposal furnished in English)

This is to certify that, the required annexure and the particulars to the proposal furnished in English of proposal of diversion of 12.0225 Ha. Forest land for construction & laying of 220 KV LILO M/C transmission line on 220 KV Padghe-Wada & Kolshet-Wada tr.line for 400 KV Kudus substation passing through Thane District included Village :- Eaksal, Kusapur, Chinchavali, Kunde and Dighashi, Tal. Bhivandi, Dist. Thane.

Place:- Thane.

Date:- 15/07/2022.

(Santosh Saste)

**Deputy Conservator of Forest
Thane Forest Division, Thane.**

Diversion of 12.0225 Ha. Forest Land For Construction & Laying of 220 Kv
LILO M/C Transmission Line on 220 Kv Padghe-Wada & Kolshet-Wada
Tr.Line For 400 Kv Kudus Sub Station Passing Through Thane District.

.....

Certificate No. 16

C E R T I F I C A T E

(Certificate of Deputy Conservator on Suitability of Zudpi Jungle Land Offered
for Compensatory Afforestation)

NOT APPLICABLE.

Place:- Thane.

Date:- 15/07/2022.

(Santosh Saste)

Deputy Conservator of Forest
Thane Forest Division, Thane.

SITE INSPECTION REPORT

1.	Name of the proposal	Diversion of 12.0225 Ha. Forest Land For Construction & Laying of 220 Kv Lilo M/C Transmission Line on 220 Kv Padghe-Wada & Kolshet-Wada Tr.Line For 400 Kv Kudus Sub Station Passing Through Thane District.																												
	Location																													
	i) Division	Thane Forest Division																												
	ii) Range	Padgha																												
	iii) Round	Dighashi																												
	iv) S.No.	Details given below																												
	<table border="1" style="width: 100%; border-collapse: collapse;"> <thead> <tr> <th style="width: 15%;">Village</th> <th style="width: 25%;">S.No. /G.No. / Compt.No.</th> <th style="width: 15%;">Range</th> <th style="width: 15%;">Round</th> <th style="width: 30%;">Beat</th> </tr> </thead> <tbody> <tr> <td>Eksal</td> <td>78 (C.No. 1012 pt.)</td> <td>Padgha</td> <td>Dighashi</td> <td>Kandali</td> </tr> <tr> <td>Chinchawali</td> <td>S.No. 7 (G.No. 51) S.No. 8 (G.No. 52)</td> <td>Padgha</td> <td>Dighashi</td> <td>Kandali</td> </tr> <tr> <td>Kunde</td> <td>S.No. 292/26, 292/1, 293/1, 293/2, 293/3, 54 pt.</td> <td>Padgha</td> <td>Dighashi</td> <td>Dighashi</td> </tr> <tr> <td>Dighashi</td> <td>211, 215 (C.No. 1013 pt.)</td> <td>Padgha</td> <td>Dighashi</td> <td>Dighashi</td> </tr> </tbody> </table>	Village	S.No. /G.No. / Compt.No.	Range	Round	Beat	Eksal	78 (C.No. 1012 pt.)	Padgha	Dighashi	Kandali	Chinchawali	S.No. 7 (G.No. 51) S.No. 8 (G.No. 52)	Padgha	Dighashi	Kandali	Kunde	S.No. 292/26, 292/1, 293/1, 293/2, 293/3, 54 pt.	Padgha	Dighashi	Dighashi	Dighashi	211, 215 (C.No. 1013 pt.)	Padgha	Dighashi	Dighashi				
Village	S.No. /G.No. / Compt.No.	Range	Round	Beat																										
Eksal	78 (C.No. 1012 pt.)	Padgha	Dighashi	Kandali																										
Chinchawali	S.No. 7 (G.No. 51) S.No. 8 (G.No. 52)	Padgha	Dighashi	Kandali																										
Kunde	S.No. 292/26, 292/1, 293/1, 293/2, 293/3, 54 pt.	Padgha	Dighashi	Dighashi																										
Dighashi	211, 215 (C.No. 1013 pt.)	Padgha	Dighashi	Dighashi																										
2	Name of the User Agency	MAHATRANSCO, EXECUTIVE ENGINEER, MSETCL, EHV CONSTRUCTION DIVISION, KALYAN.																												
3	Date of Site Inspection	12/04/2022																												
4	Extent (Ha.) and legal status of forest land proposed for diversion	12.0225 Ha. Reserved Forest and Protected Forest																												
5	a) Details of forest land proposed for diversion and activity-wise break up for forest land.	Details enclosed in Area Statement on Page No.....																												
	b) Density of the forest	Below 0.4																												
6	Whether the requirement of forest land as proposed by the User agency COL 2 of Part - I is unavoidable and barest - minimum for the project if no recommended area item wise with details of a alternations examined.	Yes, required forest land is unavoidable & barest minimum.																												

7.	Whether the proposal involves any construction of building (including residential) or not? If yes, details thereof	No.
8.	a) Whether forest area proposed for diversion is important for wildlife point of view or not	Thick densely forested areas are important with respect to wildlife point of view.
	b) Details of any rare or endangered or unique species of flora & fauna found in proposed forest land. If so, the details thereof.	No, rare / endangered unique species of flora and fauna are found in the area proposed for diversion.
	c) Aerial distance from the nearest boundary of any Protected Area (Km)	Aerial distance from Boundary of "Tansa Wildlife Sanctuary" is 4.300 km from nearest forest area at Village Eksal which is proposed for diversion is part of Tansa Wildlife Sanctuary Eco Sensitive Zone.
	d) Remarks about sensitivity of the forest area likely to be affected due to project.	-
	e) Whether wildlife mitigation plan is required? if, yes, reason therefore	-
9.	Details of vegetation	
	a) Total number of trees to be felled	669
	b) Number of trees to be felled of girth below 60 cm:	507
	c) Number of trees to felled of girth above 60 cm:	162
	d) Effect of removal of trees on the general ecosystem in the area	Nil
10.	Background note on the proposal (Short Summary)	Project Summary attached on Page No.
11.	Whether the proposal involves violation of forest (Conservation) Act 1980 ? If yes, a detailed report on violation including action taken against the concerned officials to be attached.	YES. Period of work - The construction of 2 towers was completed during period of year 2018-19. Action Taken by Project authority against officer responsible for violation. No Violation is still in progress.

12.	Whether the proposal involves rehabilitation of displaced person. If yes, whether rehabilitation plan has been approved by the State Government?	No.
13.	Details on catchments and cultivable command area under the project (if applicable)	Nil
	Status of catchments area treatment plan to prevent siltation of reservoir (if applicable)	Nil
14.	Utility of the project	This project is for diversion of 12.0225 ha. of forest area. This project is infrastructure development and public utility purpose for construction of Transmission Line.
15.	Whether Land being diverted has any socio-cultural / religious values? Whether any sacred grove or very old growth trees / forests exist in the areas proposed for diversion	No.
16.	Any other important information related to the project (Separate note may be attached, if required)	No.
17.	Details of documents and photographs enclosed.	No. of 1 Photographs are enclosed.
18.	Recommendations of the Inspecting Officer (CCF / CF / DCF)	This Project is infrastructure project and public utility project as well as it is national interest project. Project proponent is ready to bear all the Government levies, hence the proposal is being recommended for approval.

Place: Thane

Date: 15/07/2022



(Santosh Saste)

Deputy Conservator of Forests
Thane Forest Division, Thane



JOINT INSPECTION REPORT

A) Details of Inspection.

1	Name of Project.	:	Diversion of 12.0225 ha. forest land for construction & laying of 220 KV LILO M/C transmission line on 220 KVPadghe-Wada & Kolshet-Wada tr. line for 400 KVKudus substation passing through Thane District.
2	Date of Inspection.	:	09/06/2021
3	Inspecting Officer.	:	Smt. Girija Desai With Vijay Aware, Executive Engineer EHV Project Divn. Kalyan.
a	Forest Department.	:	ACF Mandavi
b	Implementing/Project Agency.	:	Maharashtra State Electricity Transmission Company Limited.
4	Implementing Agency.	:	Maharashtra State Electricity Transmission Company Limited.
5	Whether work has been started in violation of Forest Conservation Act 1980. If yes officer from implementing agency will furnish the date of commencement of work done and amount spent.	:	The provision of Forest conservation Act 1980 and guidelines under it has been violated in the transmission line.
6	Whether area forms part and National Park, Wildlife Sanctuary, National reserve biosphere reserve etc.	:	The project area does not exist the part of National park, Wildlife Sanctuary, & any monument site, Historical, religious places.
7	Whether rare and endangered habitats of migratory found or in the heading of them if so, give scientific names.	:	No rare/endangered unique species of flora and fauna are not found in the area proposed for diversion.
8	Whether forest area of a habitats of migratory found or in the heading of them if so, give scientific names.	:	No.
9	Details of existing Forest.	:	
a	Density.	:	Below 0.4
b	Important Species.	:	Nil.
10	Trees expected to be felled.	:	Total Nos. 669 of trees & tree list attached separately.
11	Other Forest produces from the Forest involved.	:	Nil.
12	Effect of the proposal expected on.	:	
a	Fuel wood supply to rural population.	:	Nil.
b	Economy & livelihood of tribal & Backward community.	:	No.
13	Attempts made to find out alternate non forest land & its result.	:	Yes, unavoidable and barest minimum for the project. No any other alternative is available.

B) Information related with the Forest land involved.

1	Legal status of Forest land.	:	A) Protected Forest: 4.7390 Ha. B) Reserved Forest: 7.2835 Ha.						
2	Location.	:	Thane.						
a	Circle.	:	Thane.						
b	Division.	:	Thane.						
c	Range, Round, Beat, Village.	:	Range	Round	Beat	Village			
			Padghe	Dighashi	Dighashi & Kandali	Eaksal, Chinchvalli, Kunde, Dighashi.			
d	Survey No.	:		Name of Village	Forest Range	Survey No	Gut.No.	Area in Ha.	Legal Status
				1. Eaksal Tal:Bhivandi Dist: Thane	Padgha (T)	78	-	6.1845	RF
				3. Chinchavali Tal: Bhivandi Dist: Thane	Padgha (T)	7	51	0.3045	PF
						8	52	0.0455	PF
				4. Kunde Tal: Bhivandi Dist: Thane	Padgha (T)	292/26	-	0.098	PF
						292/1	-	0.707	PF
						293/3	-	0.1855	PF
						293/2	-	1.0535	PF
						293/1	-	0.343	PF
						54 PART	-	0.7175	PF
				5. Dighashi Tal: Bhivandi Dist: Thane	Padgha (T)	211/4A	-	1.2845	PF
						215	-	1.099	RF
				Total				12.0225	
3	Boundaries on 4 sides.	:		Name of Village	Survey Number of the Forest area	North.	East	South	West
				Eaksal	78	Tanasa River	58	Kusapur Village	Tanasa River
				Chinchavali	7 (Gut No. 51)	Tanasa River	Kusapur Village	53	45
					8 (Gut No. 52)				
				Kunde	292	Tanasa River	Chinchavali Village	Dundra River	Dundra River
					293	Tanasa River	Dundra River	54	Dighashi Village
					54	293	293, 55	44	Dighashi Village

			Dighashi	211/4A	65	Kunde Village	215	60
				215	211	Kunde Village	Kharav ali Village	68
4	Vulnerability to erosion whether it from seriously eroded area.	:	No.					

C) Information related with the Project Agency.

1	Description of the Project.	:	Diversion of 12.0225 ha. forest land for construction & laying of 220 KV LILO M/C transmission line on 220 KVPadghe-Wada & Kolshet-Wada tr. line for 400 KVKudus substation passing through Thane District.
2	Benefit Expected.	:	MSETCL Kalyan
3	Location.	:	Kalyan.
4	Details of area expected to be used.	:	Transmission line
a	Non-Forest Area.	:	14.2695 Ha.
b	Forest Area in Hectare.	:	A) Protected Forest: 4.7390 Ha. B) Reserved Forest: 7.2835 Ha.
5	Unqualified commitment of project to bear the cost.	:	-----
a	Exploitation.	:	No.
b	Compensatory Afforestation.	:	Yes
c	Net Present value.	:	The project authority agreed to pay the cost of Net Present Value.
6	Availability of non-forest alternative land.	:	No.
7	Any other noteworthy features of the area relevant to proposal.	:	Nil.

Information furnished in this report is correct according to the data available with the Deputy Conservator of Forest. Thane Forest Division, and the Project Agency.

Place: Thane.

Date: / /2021.

(Vijay Aware)

Executive Engineer

EHV Project Division, Kaylan.

Executive Engineers

M.S.E.F. Co. Ltd.

E.H.V. Projects Dn. Kalyan

(Smt. Girija Desai)

Assistant Conservator of Forest
Thane.

Diversion of 12.0225 Ha. Forest Land For Construction & Laying of 220 Kv
LILO M/C Transmission Line on 220 Kv Padghe-Wada & Kolshet-Wada
Tr.Line For 400 Kv Kudus Sub Station Passing Through Thane District.

.....

Certificate No. 18

C E R T I F I C A T E

(Certificate of Dy. Conservator of Forest regarding proposal of Eco-tourism
scrutinized vide GOM order No. WLP-1002.c.r.53/F-1/dated 20.02.2008)

NOT APPLICABLE.

Place:- Thane.

Date:- 15/07/2022.

(Santosh Saste)

Deputy Conservator of Forest
Thane Forest Division, Thane.

Diversion of 12.0225 Ha. Forest Land For Construction & Laying of 220 Kv
LILO M/C Transmission Line on 220 Kv Padghe-Wada & Kolshet-Wada
Tr.Line For 400 Kv Kudus Sub Station Passing Through Thane District.

.....

Certificate No. 19

C E R T I F I C A T E

(Compensatory Afforestation scheme prepared by Deputy Conservator of Forest)

Compensatory Afforestation Scheme prepared by Deputy Conservator
of Forest, Nanded is attached herewith on Page No.

Place:- Thane.

Date:- 15/07/2022.



(Santosh Saste)

Deputy Conservator of Forest
Thane Forest Division, Thane.

Diversion of 12.0225 Ha. Forest Land For Construction & Laying of 220 Kv
LILO M/C Transmission Line on 220 Kv Padghe-Wada & Kolshet-Wada
Tr.Line For 400 Kv Kudus Sub Station Passing Through Thane District.

.....

Certificate No. 20

C E R T I F I C A T E

(Medicinal plantation /road side/canal side plantation scheme prepared by
PA/DCF whether the proposed area is diverted for wind power / transmission
line and other linear proposals)

This is certifying that, Medicinal Plantation Scheme is prepared by Project
authority and enclosed in Page No. to

Place:- Thane.

Date:- 15/07/2022.



(Santosh Saste)

Deputy Conservator of Forest
Thane Forest Division, Thane.

Diversion of 12.0225 Ha. Forest Land For Construction & Laying of 220 Kv
LILO M/C Transmission Line on 220 Kv Padghe-Wada & Kolshet-Wada
Tr.Line For 400 Kv Kudus Sub Station Passing Through Thane District.

.....

Certificate No. 21

C E R T I F I C A T E

(Cost Benefit Analysis)

NOT APPLICABLE.

Place:- Thane.

Date:- 15/07/2022.



(Santosh Saste)

Deputy Conservator of Forest
Thane Forest Division, Thane.

**Diversion of 12.0225 Ha. Forest Land For Construction & Laying of 220 Kv
LILO M/C Transmission Line on 220 Kv Padghe-Wada & Kolshet-Wada
Tr.Line For 400 Kv Kudus Sub Station Passing Through Thane District.**

.....

Certificate No. 22

C E R T I F I C A T E

(Item wise break up of forest and non forest area required category wise)

Complete list of Forest and Non Forest area of project is attached on Page
No. to

Place:- Thane.

Date:- 15/07/2022.



(Santosh Saste)

**Deputy Conservator of Forest
Thane Forest Division, Thane.**

(3)

टाणे निव्हायातील वन सदृश्य नमिनीचे
पुनर्विलोकन बाबत तालुका निहाय अहवाल
(वनस्थालील ठेवावयाचे क्षेत्र)

उप वनसंरक्षक, ठाणे वन विभाग यांचे कार्यालय

मॅरिथॉन सर्कल, लाल बहादूर शास्त्री मार्ग, नौपाडा, ठाणे (पश्चिम) - ४००६०२
दूरध्वनी क्रमांक २५४२१३७३, Email : dycfthane@mahaforest.gov.in, dcfthane@gmail.com

विषय : वनसर्वेक्षक यांचे अभिप्रायांबाबत ..

जा.क्र. कक्ष-१/२०/जमीन/ १२२१ १२०१४-१५
ठाणे-४००६०२, दिनांक ०७ जुलै, २०१४

ज्ञापन :

वनसर्वेक्षक, ठाणे यांना कळविण्यात येते की, एखादे क्षेत्र वनक्षेत्र आहे किंवा कसे याबाबत अहवाल/ ना हरकत मिळण्याबाबत विविध प्रकरणे या कार्यालयास प्राप्त होत असतात. सदर प्रकरणांमध्ये संबंधीत वनक्षेत्रपाल, सहाय्यक वनसंरक्षक यांच्याकडून प्राप्त झालेले अहवालांवर अभिप्राय/शेरा नमूद करण्याकरीता सदर प्रकरणे वनसर्वेक्षक, ठाणे यांच्याकडे पाठविण्याची कार्यवाही प्रचलीत आहे. त्यानुसार वनसर्वेक्षक यांनी त्यांच्या अभिप्राय/शे-यांमध्ये खालील मुद्द्यांवर स्पष्ट भाष्य करून, प्रकरण जमीन कक्षाकडे पुढील कार्यवाहीसाठी पाठवावे.


१. प्रकरणात नमूद क्षेत्र राखीव/संरक्षित/अवर्गीकृत वनक्षेत्रापैकी आहे किंवा कसे.
२. प्रकरणात नमूद क्षेत्र 'वन' संज्ञेतील क्षेत्रापैकी आहे किंवा कसे.
३. प्रकरणात नमूद क्षेत्र राष्ट्रीय उद्यान/वन्यजीव अभयारण्याच्या इको सेन्सीटीव्ह झोन मधील आहे किंवा कसे.

वरील अ.क्र. १ व ३ बाबत खात्री करणेसाठीचा अभिलेख वनसर्वेक्षक यांच्याकडे उपलब्ध आहे. अ.क्र. २ बाबत खात्री करणेकरीता 'वन' संज्ञेत क्षेत्रात ठेवावयाच्या क्षेत्राबाबत जिल्हाधिकारी, ठाणे यांच्याकडून प्राप्त अहवालाची प्रत यासोबत पाठविण्यात येत आहे. तरी यापुढे प्रत्येक प्रकरणामध्ये वरील मुद्द्यांवरील अभिप्राय/शेरा नमूद केला जाईल याची दक्षता घ्यावी.

सहपत्र : वरील प्रमाणे.

प्रती,

✓ वनसर्वेक्षक, ठाणे.


उप वनसंरक्षक,
ठाणे वन विभाग, ठाणे

चौथी शादी

क्र.महसुल/क-१/टे-६/वने/कावि-१३६०

जिल्हाधिकारी कार्यालय, ठाणे

दिनांक :-

25 APR 2007
25 APR 2007

प्रति,

- १) मा. प्रधान सचिव,
महसुल व वन विभाग, मंत्रालय, मुंबई
- २) मा. प्रधान सचिव (वने)
मंत्रालय, मुंबई
- ३) मा. मुख्य वन संरक्षक (संधारण)
महाराष्ट्र राज्य नागपुर
- ४) श्री. एम.एस. पाटील, विशेष कार्यकारी अधिकारी
मा. महसुल मंत्री, महाराष्ट्र राज्य
- ५) मा. विभागीय आयुक्त, कोकण विभाग, कोकण भवन
मुंबई
- ६) मुख्य वन संरक्षक ठाणे
३२ बंगला, कोकण विभाग

930

मुद्रांक	२५/४/०७
संख्या	६
आवक	१५६
दिनांक	३०/४/०७

विषय :- वनसदृश्य जमिनीबाबतचे पुनर्विलोकन करणेबाबत

सुधारित अहवाल

कृपया झगडील कार्यालयाचे पत्र क्र.महसुल/क-१/टे-६/वने/कावि-१३६०/२००७

दिनांक ४/४/२००७ व दिनांक १६/४/२००७ चे अवलोकन होणेस विनंती आहे.


उप वन संरक्षक शहापुर वनविभाग शहापुर यांचेकडील अ.शा.पत्र क्र.ब-२८/वक्ष/कक्ष-७/४/२००७-०८ दिनांक ११/४/२००७ व मुख्य वन संरक्षक (संधारण)महाराष्ट्र राज्य, नागपुर यांचेकडील पत्र क्र.कक्ष-१२/जमिन/३/सीईसी/०७-०८ दिनांक १२/४/२००७ तसेच मुख्य वन संरक्षक ठाणे यांचेकडील पत्र क्र.कक्ष-६(३)/२०/जमिन/१०/०७-०८ दिनांक १६/४/२००७ अन्वये ठाणे जिल्ह्यामधील वनाखालील ठेवावयाचे क्षेत्र, व वनाखालील वगळावयाचे क्षेत्र, याकरी तपासत असल्याने, फेरतपासणी करून शासनास सुधारित अहवाल सादर करण्याची विनंती येत्यावरून तसेच ठाणे जिल्ह्यातील उप वन संरक्षक ठाणे, डहाणू, जव्हार, शहापुर यांनी सुधारित वनाखालील ठेवावयाचे क्षेत्र व वनाखालील वगळावयाचे क्षेत्र याकरी सुधारित आलेल्या माग व क्षेत्र फेरतपासणी दिनांक २४/४/२००७ रोजी करून सुधारित अहवाल या कार्यालयाकडे प्राप्त झालेला आहे.त्यानुसार किती क्षेत्र वनसंज्ञेत येते ? किती क्षेत्र वनसंज्ञेतून वगळावयाचे आहे ? तसेच शासकीय व खाजगी जमिनीबाबतची माहिती तसेच आयडीएफाईड केलेल्या क्षेत्राचे विवरण चिह्नित प्रपत्रात सोबत सादर केले आहे. तसेच सन १९५६ साली जाहीर केलेल्या वनजायतीचे वनखात्याने दिलेल्या मांस निहाय यादीनुसार एकूण क्षेत्र २२३२०.७२ हे.आम कळविणेत आले होते. परंतु त्या मा.ने. चे प्रत्यक्षात ७/१२ उता-यातील क्षेत्र २४३३५.३५ हे.आम आढळून आले आहे. व तेवढेच क्षेत्र तपासणीसाठी घेण्यात आलेले

217 APR 2007

१६/४/०७
२५/४/०७
२५/४/०७

२५/४/०७

आहं, म्हणजेच वनाखालील क्षेत्रात २१४.२२.९९ हे.आर ने वाढ झालेली आहे. सदरील २४५३.९५.३९ हे. आर क्षेत्राची प्रत्यक्ष पहाणी करून वन सदृश्य जमिनीतून प्रत्यक्षात वनाखाली नसलेले म्हणजे प्रत्यक्षात जागेवर शेती, फळबाग, पडिक किंवा अकृषिक वापर असलेले व ३५ रोयशनच्या नोटिसा लागू केलेले क्षेत्र वगळण्याची शिफारस करणेत आलेली आहे. तसेच वन सदृश्य म्हणून कायम ठेवणेच्या जमिनीचे वेगळे प्रपत्र या सोबत दिलेले आहे. प्रत्यक्ष स्थळपहाणीप्रमाणे वन सदृश्य ठेवावयाचे क्षेत्र ७२७.०५.८ हे. आर एवढे आहे, व वगळण्याचे क्षेत्र १७२६.९०.३१ हे. आर एवढे आहे.


जिल्हाधिकारी ठाणे

Statement Showing the extent of other areas (other than recorded forest) Priority Intimated Identified as "Forest" irrespective of 12 ha. Criteria

25 APR 2007

Sr.No.	District	Mangroves	Govt.Land	Pvt.Land	Total (3+4+5)
1	2	3	4	5	6
1	Thane	0.00.0	1.00.0	2452.95.39	2453.95.39

Statement Showing area to be kept with Forest Identified as "Forest" irrespective of 12 ha. Criteria

Sr.No.	District	Mangroves	Govt.Land	Pvt.Land	Total (3+4+5)
1	2	3	4	5	6
1	Thane	0.00.0	0.00.0	727.05.08	727.05.08

Statement Showing area to be deleted from the Forest Identified as "Forest" irrespective of 12 ha. Criteria

Sr.No.	District	Mangroves	Govt.Land	Pvt.Land	Total (3+4+5)
1	2	3	4	5	6
1	Thane	0.00.0	1.00.0	1725.90.31	1726.90.31

As per site inspection and actual 7/12 Extract Verification Identified forest is increased by 214 22.99 Hr. Therefore the total Identification forest is 2453 95 39 Hr.

[Signature]
Collector Thane

25.12.2007

वन सदृश्य जमिनीवाचतचे पुर्नविलोकन केलेयाचत
ठाणे जिल्ह्यातील तालुका निहाय माहितीचा गोपवारा.

वन संज्ञेत ठेवावयाचे क्षेत्र		वन संज्ञेतून वगळणारे क्षेत्र	
अ.क्र.	तालुका	अ.क्र.	तालुका
१	ठाणे	१	ठाणे
२	कल्याण	२	कल्याण
३	मुरवाड	३	मुरवाड
४	उल्हासनगर	४	उल्हासनगर
५	अंबरनाथ	५	अंबरनाथ
६	मिवंदी	६	मिवंदी
७	वसई	७	वसई
८	शहापुर	८	शहापुर
९	जळार	९	जळार
१०	वाडा	१०	वाडा
११	विक्रमगड	११	विक्रमगड
१२	मोखाडा	१२	मोखाडा
१३	इहाणु	१३	इहाणु
१४	बालघर	१४	बालघर
१५	तलासरी	१५	तलासरी
	एकूण क्षेत्र (हे.आर)		एकूण क्षेत्र (हे.आर)
	७२७-०५-८		१७२३-१०-३१
	बनायिलेली ठेवण्याचे क्षेत्र		वन संज्ञेतून वगळण्याचे क्षेत्र
	७२७-०५-८		१७२३-१०-३१

जिल्हाधिकारी ठाणे

(3)

वन संज्ञेत देवावयाचे क्षेत्र तालुका ठाणे

जिल्हा	वन विभाग	गांवाचे नांव	आयडेंटिफिकेशन वन सर्वे क्रमांक	आयडेंटिफिकेशन क्षेत्र (हे.आर.)	शेरा (मॅगुह / शासकीय / खाजगी)	खातेदाराचे नांव
१	२	३	४	५	६	७
ठाणे	ठाणे		०	०	०	

वन संज्ञित देवावयाचे क्षेत्र तालुका कल्याण

जिल्हा	वन विभाग	गावाच नाव	आयडीटीफाईड दन सर्व्हे क्रमांक	आयडीटीफाईड क्षेत्र (हे.आर.)	शेरा (मेंगुद्ध / शासकीय / व्याजगी)
?	?	?	४	०	०
ठाण	ठाणे		०	०	०

वनसंजत ठेवावयाचे क्षेत्र तालुका मुसवाड

जिल्हा	वनविभाग	गावाचे नाव	आयव्हीडीफाईड वन सर्व्हे क्रमांक	आयव्हीडीफाईड क्षेत्र	शेरा (मॅग्नोक्झ/ शासकीय / खाजगी)	खातेदाराचे नांव
१		३	१३	१३		३
टाणे	टाणे	खोपिवली	३८/१/१	०.६०.०	खाजगी	गोपाळ हुंदया भांडे
टाणे	टाणे	मानिवली	१८६/२	०.६१.०	खाजगी	मोहंमद ईसुन निजामुद्दीन
टाणे	टाणे	कळमखाड	१०२/२, २६६	०.६४.०	खाजगी	मारुती तुकाराम कापडी
टाणे	टाणे	शिरवली	८०/१	०.७६.०	खाजगी	विनय लक्ष्मण अथविया

वनसंज्ञित ठेवावयाचे क्षेत्र तालुका उल्हासनगर

जिल्हा	वनविभाग	गावाचे नाव	आयव्हॅटीफाईड वन सर्व्हे क्रमांक	आयव्हॅटीफाईड क्षेत्र	शेरा (मॅग्नोव्हज/ शासकीय / खाजगी)	आतेदाराचे नाव
१						
ठाणे	ठाणे		५३	१४		

निरंक

वनसंज्ञित ठेवावयाचे क्षेत्र तालुका अंतरनाथ

जिल्हा	वनविभाग	गावाचे नाव	आयव्हीटीफाईड वन सर्व्हे क्रमांक	आयव्हीटीफाईड क्षेत्र	क्षेत्र (मेंगुह / शासकीय खाजगी)	जमिन मालकाचे नांव
?	?	?	?	?	?	?
ठाणे	ठाणे	चोण	७८/१	३७२.५	खाजगी	मोपेश फायनान्स प्रा. लि.
		चोण	७८/२	३८८.५	खाजगी	मोपेश फायनान्स प्रा. लि.

वनमजून टवाययांचे क्षेत्र तालुका भिवंदी

जिल्हा	वनविभाग	महायचे नाव	आयुधदेव तऱ्हे वन माहे क्रमांक	आयुधदेव तऱ्हे क्षेत्र	शेरा (मिठांज / भातसरीप / खाजगी)	जमिन मालकांचे नाव
१	२	३	४	५	६	७
ठाणे	ठाणे	सावरोली	१/१	०-९९-०	खाजगी	कांडीवाई पांडुरंग आर्यदे
		करंजोटी	१/३६	१-९८-०	खाजगी	श्री घना कानु पाटील
		झालिंग बु.	८-१	०-६१-०	खाजगी	वामन रत्ना पाटील
		साडवळ	१२/१२/३	०-५०-०	खाजगी	गणपत लक्ष्मण जाधव
		साडवळ	५/२०	०-१०-०	खाजगी	गणपत दानु वारदे

वनसंज्ञित ठेवावग्राचे क्षेत्र तालुका वसई

जिल्हा	वनविभाग	गावाचे नाव	आयडीटीफाईड वन सर्व्हे क्रमांक	आयडीटीफाईड क्षेत्र	राप्ती (नग्राफळ) / शासकीय / खासगी	खातेदाराचे नांव
ठाणे	ठाणे					

निर्दिष्ट

वन संज्ञित ठेवावयाचे क्षेत्र तालुका शहापूर

टाण	वनविभाग	गावाचे नाव	आयडीटीफाईड वन सर्व्हे क्रमांक	आयडीटीफाईड क्षेत्र	शेरा (मॅग्रेड्ज / शासकीय / खाजगी)	खातेदाराचे नांव
		३	४		६	
टाण	शहापूर	निरंक				

वनसंज्ञित देवावयाचे क्षेत्र तालुका जव्हार

जिल्हा	वनविभाग	गावाचे नांव	आयडीटीफाईड वन सह क्रमांक	आयडीटीफाईड क्षेत्र	ग्रंथ (मॅग्रेकड/ संस्कृतीय / खाजगी)	खातेदाराचे नांव
१	२	३	४	५	६	७
ठाणे	जव्हार	चांभारोत	३०/१ पै १	०-५८-१	खाजगी	सक्रया जिका चौथरी व ३
ठाणे	जव्हार	खरोडा	२	२-६०-०	खाजगी	मधुपत अभूत हांडवा व ४
ठाणे	जव्हार	खरोडा	५१	१-००-०	खाजगी	महया रत्ना हांडवा
ठाणे	जव्हार	तुळजापूर	६४	४-००-०	खाजगी	युसुबभाई यासुबभाई चावुकस्यार
ठाणे	जव्हार	जयेश्वर	२१	०-६६-०	खाजगी	काशिनाथ तुकाराम भूसार
ठाणे	जव्हार	तुळजापूर	१०	१-००-०	खाजगी	काशिनाथ दिसप्या गवित
ठाणे	जव्हार	तुळजापूर	५२	३-००-०	खाजगी	लहू जानू जाधव
ठाणे	जव्हार	तुळजापूर	५५	२-००-०	खाजगी	शंकर रावजी पाचकुवरा
ठाणे	जव्हार	तुळजापूर	५८	५-४६-०	खाजगी	विष्णू गुण्या दळवी
ठाणे	जव्हार	हाडे	३२	८-००-०	खाजगी	काकडया महादु हिलीम
ठाणे	जव्हार	हाडे	७९	८-००-०	खाजगी	सावलू दवळू गवित
ठाणे	जव्हार	हाडे	८२	८-२६-६	खाजगी	किसन गोविंद पवार व १०
ठाणे	जव्हार	करडण	७७	२-००-०	खाजगी	श्रावण गोविंद सातपुते
ठाणे	जव्हार	काशिक्ली	१०३	१-०६-०	खाजगी	काळू लक्ष्मा बोरसा
ठाणे	जव्हार	काशिक्ली	१०४	६-१०-०	खाजगी	मधुपत जान्या खरणडे
ठाणे	जव्हार	काशिक्ली	६२	६-००-०	खाजगी	रखनी गोविंद आगाते
ठाणे	जव्हार	ऐने	११	२-८९-०	खाजगी	सोनु लक्ष्मण शंजडा
ठाणे	जव्हार	ऐने	१०	३-१६-०	खाजगी	यसवंत नाना भोया
ठाणे	जव्हार	ऐने	३६	३-५१-०	खाजगी	गोसाळ लाडक्या कुवरा
ठाणे	जव्हार	ऐने	१२	१-००-०	खाजगी	किसन नक्शा खानडाडे

वनसंरक्षेत्र ठेवावयाचे क्षेत्र तालुका

जिल्हा	वनविभाग	गावाचे नांव	जायंटोफीफाईड वन सह्ये क्रमांक	आयडेंटिफायंड क्षेत्र	शेरा (मॅग्राइज/ शासकीय / खाजगी)	खातेदाराचे नांव
ठाणे	जव्हार	ऐने	२५/ब-४	०-९५-५	खाजगी	७
ठाणे	जव्हार	मेढे	३०	०-९७-०	खाजगी	कोलास लक्ष्म धिंडा
ठाणे	जव्हार	मेढे	३१	२-५६-१	खाजगी	मिमी मर्दभाऊ लोटणे
ठाणे	जव्हार	खिडने	३२	२-००-०	खाजगी	सगुणी नवशा वातास
ठाणे	जव्हार	शिरोद्वी	१०५	२-००-०	खाजगी	श्रीमती. प्रमिला सदाशिव कट्टरे
ठाणे	जव्हार	ओझर	६३/३	०-५०-०	खाजगी	फरक्सा देवकी शेरा
ठाणे	जव्हार	ओझर	६३/२	०-०७-०	खाजगी	सायजी काकडया फडवळे
ठाणे	जव्हार	ओझर	६३/४	०-०१-०	खाजगी	लहानू रुपजा खरपड्या
ठाणे	जव्हार	ओझर	६५/२	०-०३-०	खाजगी	रामचंद्र रावजी फडवळे
ठाणे	जव्हार	ओझर	६५/३	०-१०-०	खाजगी	धाकत्या नावजी फडवळे
ठाणे	जव्हार	ओझर	६५/४	०-०५-०	खाजगी	सुरेश काळू फडवळे
ठाणे	जव्हार	ओझर	६६/३	०-०५-०	खाजगी	सदाशिव रघ्या कडू
ठाणे	जव्हार	ओझर	६६/३	०-०५-०	खाजगी	धर्मा जानू कोर्डा
ठाणे	जव्हार	ओझर	६६/३	०-०४-०	खाजगी	जान्या देवू नडगा
ठाणे	जव्हार	ओझर	६६/४	०-०५-०	खाजगी	सदाशिव रघ्या कडू
ठाणे	जव्हार	ओझर	६६/५	०-०१-०	खाजगी	रामचंद्र रावजी फडवळे
ठाणे	जव्हार	ओझर	६६/६	०-०५-०	खाजगी	बच्चू भिवा फडवळे
ठाणे	जव्हार	मेढा	११८	०-०५-०	खाजगी	सुंदराबाई रामजी शेरा
ठाणे	जव्हार	मेढा	१६७	०-४५-०	खाजगी	आंबू रामजी डोके
ठाणे	जव्हार	मेढा	६३	०-०५-०	खाजगी	आंबू रामजी डोके
ठाणे	जव्हार	मेढा	६३	०-०५-०	खाजगी	लईनाथ कृष्णा चौधरी

वनसंज्ञित ठेवावर्ग्याचे क्षेत्र तालुका जव्हार

जिल्हा	वनविभाग	गावाचे नांव	आयडेंटिफिकेशन वन सर्व्हे क्रमांक	आयडेंटिफिकेशन क्षेत्र	शेरा (मॅग्नोव्हज/ शासकीय / खाजगी)	खातेदाराचे नांव
१	१	१	१	१	१	१
ठाणे	जव्हार	मेढा	११९	०-२५-०	खाजगी	मुळ्या फिल्या चौधरी वंगरे
ठाणे	जव्हार	मेढा	१२६	०-१५-०	खाजगी	मुळ्या फिल्या चौधरी वंगरे
ठाणे	जव्हार	मेढा	५४	०-४५-०	खाजगी	भाऊ डवल्ल्या लमडी वंगरे
ठाणे	जव्हार	मेढा	१२२	०-२५-०	खाजगी	भोपळ चिमणा चौधरी वंगरे
ठाणे	जव्हार	दाभलोन	७/१	०-८०-०	खाजगी	वादन सुन्या उंबरसाडा वंगरे
ठाणे	जव्हार	दाभलोन	१२	०-०६-०	खाजगी	वादन सुन्या उंबरसाडा वंगरे
ठाणे	जव्हार	कोरतड	१३२	०-१५-०	खाजगी	समा डवल्ल्या गोविंद वंगरे
ठाणे	जव्हार	किरमारे	१३	०-१५-०	खाजगी	जिव्या पांडया मोळे

जिल्हा	वनविभाग	गांवाचे नांव	आयडॅटीफाईड वन सर्व्हे क्रमांक	आयडॅटीफाईड क्षेत्र	शेरा (भिंगोव्हज / शासकीय / खाजगी)	खातेदाराचे नांव
ठाणे	जव्हार	वाघोटे	४	५	खाजगी	
ठाणे	जव्हार	काटी	१	६-००-०	खाजगी	मदाकिनी महीदेव चौधरी
ठाणे	जव्हार	मुसारणे	४५	१०-००-०	खाजगी	कैलाशचंद्र झावरमल लोदीया
ठाणे	जव्हार	गुज	११५ पै	०-८०-०	खाजगी	सुनिल नागेश लाटे व ७
ठाणे	जव्हार	लोदीये	१०६ पै	१-००-०	खाजगी	रविंद्र गिगा पाटील व ४
ठाणे	जव्हार	लोदीये	१०	०-४०-०	खाजगी	लक्ष्मी लडकु तेली व इतर
ठाणे	जव्हार	केळर्ण	५२/१	३-००-०	खाजगी	लक्ष्मी लडकु तेली व इतर
ठाणे	जव्हार	केळर्ण	३५७	१-००-०	खाजगी	अजय किशन राजत
ठाणे	जव्हार	केळर्ण	३९२	१-१०-०	खाजगी	अजय किशन राजत
ठाणे	जव्हार	तिळगीव	१२६	२-७३-०	खाजगी	अनंता कृष्णा पाटील,
ठाणे	जव्हार	तिळगीव	१०९	२-३०-०	खाजगी	समु कृष्णा पाटील,
ठाणे	जव्हार	तिळगीव	६४ पै	१-५८-०	खाजगी	पादुरंग कृष्णा पाटील
ठाणे	जव्हार	तिळगीव	६४ पै	१-६०-०	खाजगी	पादुरंग गोविंद पाटील,
ठाणे	जव्हार	तिळगीव	६४ पै	१-२७-०	खाजगी	बबन कृष्णा पाटील,
ठाणे	जव्हार	तिळगीव	२०५	०-३०-०	खाजगी	बबन कृष्णा पाटील,
ठाणे	जव्हार	तिळगीव	१७१	५०-४६-०	खाजगी	शरद माधव होसबर्नास
ठाणे	जव्हार	घापड	४३/१ पै	२-००-०	खाजगी	(गोपाळ) वरावत पाटील)
ठाणे	जव्हार	घापड	४४ पै	१-००-०	खाजगी	मूर्तजा अटुल हुसेन
ठाणे	जव्हार	घापड	४१/१ पै	१६५३४	खाजगी	नरेश काशिनाथ पाटील
ठाणे	जव्हार	घापड			खाजगी	काशिनाथ वरावत पाटील

वनसंज्ञित टेवावयाचे क्षेत्र तालुका वाडा

जिल्हा	वनविभाग	गांवाचे नांव	आयडेंटिफाईड वन सर्व्हे क्रमांक	आयडेंटिफाईड क्षेत्र	क्षेत्र (मॅगनेटिज / शासकीय / खाजगी)	खातेदाराचे नांव
ठाणे	जव्हार	कळंभेली	५२ पै	०-५०-०	खाजगी	कानु बाबू विघंडे
ठाणे	जव्हार	कोलिम सरोवर	३ पै	१-००-०	खाजगी	नवसु जानु तिरकुडा
ठाणे	जव्हार	दाढरे	१२८	१-००-०	खाजगी	नामदेव रत्ना तिरकुडा
ठाणे	जव्हार	दाढरे	४६	१-००-०	खाजगी	यशवंत मल्लोट्टु मुसार
ठाणे	जव्हार	परळी	८ पै	२-००-०	खाजगी	(मिबा जावु पाटील) वारस
ठाणे	जव्हार	परळी	५५	२-००-०	खाजगी	(शनवार मंगा भांगडा) वारस
ठाणे	जव्हार	वाडा	२७१/१	०-८०-०	खाजगी	धोंडु सकरु भांगडा व ३
ठाणे	जव्हार	वाडा	२५५/३/१/२/२	०-५०-०	खाजगी	मुक्तीणी कादो वसवंत
ठाणे	जव्हार	वाडा	२५५/१/२+४+६		खाजगी	(अनंता शंकर गंगे) लिताघर कृष्णा बलम
ठाणे	जव्हार	वाडा	२५५/५	०-१०-०	खाजगी	(अनंता शंकर गंगे) लिताघर कृष्णा बलम
ठाणे	जव्हार	अबिटघर	४६ पै	०-६०-०	खाजगी	सश्रीम कृष्णा पाटील व ४
ठाणे	जव्हार	अबिटघर	२१०	१-००-०	खाजगी	नामदेव कृष्णा पाटील
ठाणे	जव्हार	अबिटघर	२०८	१-००-०	खाजगी	नामदेव कृष्णा पाटील
ठाणे	जव्हार	अबिटघर	२७७	१-००-०	खाजगी	नामदेव कृष्णा पाटील

वनसंज्ञित टेवावयाचे क्षेत्र तालुका पाडा

जिल्हा	वनविभाग	गावाचे नांव	आयव्हेंटीफाईड वन सर्व्हे क्रमांक	आयव्हेंटीफाईड क्षेत्र	शेरा (मॅग्नोड्रज / शारकीय / खाजगी)	खातेदाराचे नांव
ठाणे	जव्हार	अग्रिधर	३४२	२-००-०	खाजगी	नामदेव कृष्ण पाटील
ठाणे	जव्हार	कावारे	७६	१-००-०	खाजगी	काळुशाम बाबु भोईर
ठाणे	जव्हार	पिपरली	७१	०-१०-०	खाजगी	दयानंद बाबु भोईर
ठाणे	जव्हार	तुसे	८६/२	१-००-०	खाजगी	लक्ष्मी बापु वरखड
ठाणे	जव्हार	मोडवा	१०१	४-००-०	खाजगी	आत्माराम बारकु पाटील
ठाणे	जव्हार	सासणे	५२६	३-००-०	खाजगी	भलचंद्र देवराम पाटील वर्ग
ठाणे	जव्हार	सासणे	५३/६०/३	०-८०-०	खाजगी	नवसु महेंदु धिडा
ठाणे	जव्हार	सासणे	५१/६०/३	०-८०-०	खाजगी	कशिनाथ नवसु धिडा
ठाणे	जव्हार	सासणे			खाजगी	कृष्ण धर्मा धिडा(नवसु)
ठाणे	जव्हार	सासणे	५२ अ	०-८०-०	खाजगी	वारस-शिबिराम कृष्ण धिडा
ठाणे	जव्हार	मोगलवर्ज	२२६/१, २४१/१	२-५०-०	खाजगी	मधु बाळकु पसाड
ठाणे	जव्हार	मोगलवर्ज	२२६/६, २४१/६	२-५०-०	खाजगी	नवसु धर्मा पसाड
ठाणे	जव्हार	गारसांद	२३१/१	१-००-०	खाजगी	बाळु नवसु गुणगुणा
ठाणे	जव्हार	भारगाव	२३१/१अ	१-००-०	खाजगी	बाळु नवसु गुणगुणा
ठाणे	जव्हार	गुलौर	३०/१	०-५०-०	खाजगी	माधव बाळु जाधव
ठाणे	जव्हार	गुलौर	४०/१	१-००-०	खाजगी	माधव बाळु जाधव
ठाणे	जव्हार	गुलौर	२८/२/१	०-५०-०	खाजगी	मधु बाळु जाधव
ठाणे	जव्हार	गालतरे	१३	३-००-०	खाजगी	धर्मा गोपाळ खाचे

वनसंश्लेषण टेक्नालॉजीचे क्षेत्र तालुका वाडा

जिल्हा	वनविभाग	गावाचे नांव	आयडीटीफाईड वन सर्व्हे क्रमांक	आयडीटीफाईड क्षेत्र	शेरा (मिटर/हाताजी)	खातेदाराचे नांव
ठाणे	जिल्हा	गालतरे	२३	०-५०-०	खाजगी	सरस्वती लडव्या टोकरे
ठाणे	जिल्हा	गालतरे	२३/१	१-००-०	खाजगी	लक्ष्मण नामा धानवा
ठाणे	जिल्हा	गालतरे	२३१	३-००-०	खाजगी	लक्ष्मण नामा धानवा
ठाणे	जिल्हा	गालतरे	४०	१-००-०	खाजगी	लक्ष्मण नामा धानवा
ठाणे	जिल्हा	गालतरे	१६६	१-००-०	खाजगी	लक्ष्मण नामा धानवा
ठाणे	जिल्हा	कुमदल	१३१	२-००-०	खाजगी	लक्ष्मण पटु मानकर
ठाणे	जिल्हा	कुमदल	१०३	५-००-०	खाजगी	रघुनाथ कर्मकर साठवणे
ठाणे	जिल्हा	कुमदल	२५	४-००-०	खाजगी	रामजी रावजी गोवारी
ठाणे	जिल्हा	आमगांव	१२६	३-००-०	खाजगी	शेवती यशुकर
ठाणे	जिल्हा	आमगांव	९	३-००-०	खाजगी	देवु लक्ष्मण गडग
ठाणे	जिल्हा	आमगांव	४८	३-००-०	खाजगी	सुक-या चारव्या गडग
ठाणे	जिल्हा	आमगांव	४१	२-५०-०	खाजगी	सैल्य गम्या गडग
ठाणे	जिल्हा	करजपाडा	३३	२-००-०	खाजगी	कमलाकर शिवा साठवणे
ठाणे	जिल्हा	वरसावळे	४६	१७-००-०	खाजगी	सोम लडव्या फडके
ठाणे	जिल्हा	वरसावळे	१५८	७-००-०	खाजगी	मंगाराम दु. लोभा
ठाणे	जिल्हा	वरसावळे	३६	७-००-०	खाजगी	धर्मा कृष्णा वजरे
ठाणे	जिल्हा	वरसावळे	२४/१	३-००-०	खाजगी	सुनील कृष्णा वजरे
ठाणे	जिल्हा	वरसावळे	३७	९-००-०	खाजगी	जानु मधेला वाटल
ठाणे	जिल्हा	वरसावळे	३८/१	१७-००-०	खाजगी	गिरजा सधु वाठु

वनसंज्ञेत ठेवावयाचे क्षेत्र तालुका वाडा

जिल्हा	वनविभाग	गांवाचे नांव	आयडीटीफाईड वन सर्व्हे क्रमांक	आयडीटीफाईड क्षेत्र	शेरा (मॅग्राहज / शासकीय / खाजगी)	खातेदाराचे नांव
ठाणे	जव्हार	वरसाखे	३१ पै	१०-००-०	खाजगी	वट्टु लक्ष्मण गोतारणे
ठाणे	जव्हार	वरसाखे	३१ पै	१२-५०-०	खाजगी	लक्ष्मण लक्ष्मण गोतारणे
ठाणे	जव्हार	वरसाखे	१४८	२-००-०	खाजगी	गोना रकरु वरतड
ठाणे	जव्हार	वरसाखे	१५४/२	३-००-०	खाजगी	गोना रकरु वरतड
ठाणे	जव्हार	वरसाखे	१६९/१	८-५६-९५	खाजगी	भानो भाग्या भला
ठाणे	जव्हार	वरसाखे	१४७ पै	३-५०-०	खाजगी	धाऊ भाऊ वरतड
ठाणे	जव्हार	वरसाखे	१४८/२	१-००-०	खाजगी	धाऊ भाऊ वरतड
ठाणे	जव्हार	वरसाखे	१५०/३पै	०-०५-६	खाजगी	धाऊ भाऊ वरतड
ठाणे	जव्हार	वरसाखे	१५१	३-५०-०	खाजगी	धाऊ भाऊ वरतड
ठाणे	जव्हार	वरसाखे	१५८	१०-०४-६	खाजगी	मंग नईदु लोनी
ठाणे	जव्हार	वरसाखे	८३	६-००-०	खाजगी	त्रिदक लक्ष्मण किनर
ठाणे	जव्हार	वरसाखे	१२३/१	४-१०-८	खाजगी	आंबो सटु दिवा
ठाणे	जव्हार	वरसाखे	१२३/२	५-००-०	खाजगी	आंबो सटु दिवा
ठाणे	जव्हार	वरसाखे	१४८/२	३-००-०	खाजगी	गुण्या धर्मा मोंकारा
ठाणे	जव्हार	वरसाखे	११०	१-००-०	खाजगी	गुण्या धर्मा मोंकारा
ठाणे	जव्हार	वरसाखे	११२/१	२-५०-०	खाजगी	कासिनाथ मंगलू भुयाळ
ठाणे	जव्हार	वरसाखे	१२०	३-००-०	खाजगी	समुनी लाला चौदरा
ठाणे	जव्हार	वरसाखे	१०५/१पै	२-००-०	खाजगी	समुनी लाला मईरा
ठाणे	जव्हार	वरसाखे	१११/१पै	१-५०-०	खाजगी	समुनी लाला चौदरा

वनसंज्ञित टेवावयाचे क्षेत्र तालुका वाडा

जिल्हा	वनविभाग	गावाचे नांव	आयडीटीफाईड वन सर्व्हे क्रमांक	आयडीटीफाईड क्षेत्र	ग्रंथ (मॅगोड्रज / शासकीय / खाजगी)	खातेदागचे नांव
1	1	1	1	1	1	1
ठाणे	जव्हार	विलोशी	662	1-00-0	खाजगी	तुकराम द्विपूर फाटील
ठाणे	जव्हार	विलोशी	892	2-00-0	खाजगी	दुदावाई भगवान मानकर
ठाणे	जव्हार	(वैतरणा)			खाजगी	जैन मधुकर शिरकर
ठाणे	जव्हार	आविस्ते	602/6	1-00-0	खाजगी	नगनाथजी
ठाणे	जव्हार	आविस्ते खु	32	1-00-0	खाजगी	बईवटा दार पुरांतमजी
ठाणे	जव्हार	आविस्ते खु	129	3-00-0	खाजगी	विनायक बुधाजी सावंत
ठाणे	जव्हार	पालसई	2022	0-40-0	खाजगी	विनायक बुधाजी सावंत
ठाणे	जव्हार	पालसई	2022	2-40-0	खाजगी	मालती देवस्थान पालसई
ठाणे	जव्हार	पालसई	222	2-00-0	खाजगी	मालती देवस्थान पालसई
ठाणे	जव्हार	गौरापुर	292	4-00-0	खाजगी	मालती देवस्थान पालसई
ठाणे	जव्हार	गौरापुर	2863	3-00-0	खाजगी	मोटलाल जिवराज मेहेंगा
ठाणे	जव्हार	गौरापुर	2032	0-40-0	खाजगी	खोटाताल जिवराज मेहेंगा
ठाणे	जव्हार	गौरापुर	160	0-40-0	खाजगी	खोटाताल जिवराज मेहेंगा
ठाणे	जव्हार	गौरापुर	35	1-00-0	खाजगी	मालती देवस्थान गौरापुर
ठाणे	जव्हार	गौरापुर	320	2-00-0	खाजगी	वसिंवाटदार- महेद्व शिवराम
ठाणे	जव्हार	गौरापुर	296	2-00-0	खाजगी	मानसक्ती
ठाणे	जव्हार	गौरापुर	222	2-00-0	खाजगी	मालती देवस्थान गौरापुर
ठाणे	जव्हार	गौरापुर		2-00-0	खाजगी	अख्य कर्तु पाटील
ठाणे	जव्हार	गौरापुर		2-00-0	खाजगी	अख्य कर्तु पाटील

वनसंजत टेवावयाचे क्षेत्र तालुका वाढा

जिल्हा	वनविभाग	गांवाचे नांव	आयडीटीफाईड वन सर्व्हे क्रमांक	आयडीटीफाईड क्षेत्र	शेरा (मॅग्रेडज / शासकीय / खाजगी)	खातेदाराचे नांव
ठाणे	जव्हार	गौरापुर	२१९	५-००-०	खाजगी	परशुराम कोंडू पाटील बाळू परशुराम पाटील
ठाणे	जव्हार	गौरापुर	२८१	४-००-०	खाजगी	मालती देवस्थान आंचिल्ले छु
ठाणे	जव्हार	गौरापुर		४-००-०	खाजगी	वडीबाटदार - अंबक आल्ले पाटील
ठाणे	जव्हार	मुसवळ	५६	११-१०-०	खाजगी	कृष्णाजी काशिनाथ लेले
ठाणे	जव्हार	मुसवळ	९१५	५-०२-०	खाजगी	कृष्णाजी काशिनाथ लेले
ठाणे	जव्हार	पालसई	३५	०-५०-०	खाजगी	सविता शंभाराम पाटील
ठाणे	जव्हार	पालसई	८७	२-००-०	खाजगी	सविता शंभाराम पाटील
ठाणे	जव्हार	पालसई	९४२	०-५५-०	खाजगी	सुमती रामचंद्र पाटील
ठाणे	जव्हार	पालसई	८२	२-००-०	खाजगी	सुमती रामचंद्र पाटील
ठाणे	जव्हार	पालसई	२६०	०-५०-०	खाजगी	सुमती रामचंद्र पाटील
ठाणे	जव्हार	पालसई	८४	०-५०-०	खाजगी	सुमती रामचंद्र पाटील
ठाणे	जव्हार	पालसई	१०३	४-००-०	खाजगी	सिताराम जानु पाटील
ठाणे	जव्हार	पालसई	११६/१	०-५०-०	खाजगी	जी एम. ब्रह्मजी
ठाणे	जव्हार	पालसई	१२४/१	०-५०-०	खाजगी	जी एम. ब्रह्मजी
ठाणे	जव्हार	पालसई	१२६/१	०-५०-०	खाजगी	जी एम. ब्रह्मजी
ठाणे	जव्हार	पालसई	१३३/१	१-००-०	खाजगी	जी एम. ब्रह्मजी
ठाणे	जव्हार	पालसई	१३४/१	१-००-०	खाजगी	जी एम. ब्रह्मजी

वनसंज्ञित टंवावयाचे क्षेत्र तालुका बाह्य

जिल्हा	वनविभाग	गांवाचे नांव	आयडीटीफाईड वन सह्ये क्रमांक	आयडीटीफाईड क्षेत्र	शेरा (नियंत्रित / शासकीय / खाजगी)	आतेदागचे नांव
ठाणे	जव्हार	वसुप्री बु	२३०	२-००-०	खाजगी	नंदरा पदमण पाटील
ठाणे	जव्हार	वसुप्री बु	१९	१-००-०	खाजगी	नंदरा पदमण पाटील
ठाणे	जव्हार	बोरांडे	१८९	१-१-०-०	खाजगी	कुनादप कुमार सक्सेना
ठाणे	जव्हार	बोरांडे	१९०	१-००-०	खाजगी	कुनादप कुमार सक्सेना
ठाणे	जव्हार	बोरांडे	१९२	२-००-०	खाजगी	कुनादप कुमार सक्सेना
ठाणे	जव्हार	आवंडे	६१	२-००-०	खाजगी	नंदरा राघो गवारी
ठाणे	जव्हार	आवंडे	७८	१-००-०	खाजगी	नंदरा राघो गवारी
ठाणे	जव्हार	आवंडे	३७	१-००-०	खाजगी	राननयन रुहेमागण सिंह
ठाणे	जव्हार	आवंडे	४१	२-००-०	खाजगी	राननयन रुहेमागण सिंह
ठाणे	जव्हार	कळी	२६०	१-२०-०	खाजगी	जयराम राघो पटार
ठाणे	जव्हार	कळी	२६१	१-००-	खाजगी	वज्र पांडुरंग पटार
ठाणे	जव्हार	कळी	२६४	०-२०-०	खाजगी	तुंद दामोदर मित्रा
ठाणे	जव्हार	कळी	२६५	१-१०-०	खाजगी	यार्जु शमन कोर
ठाणे	जव्हार	कळी	२६५	०-६०-०	खाजगी	नानंद परशु कोर
ठाणे	जव्हार	कळी	२६५	१-००-०	खाजगी	बी.एस. गंधी
ठाणे	जव्हार	कळी	२६५	०-६०-०	खाजगी	देव लक्ष्मी धांडे
ठाणे	जव्हार	कळी	२६५	२-००-०	खाजगी	मुरन दामोदर मित्रा
ठाणे	जव्हार	कळी	१७८	०-७०-०	खाजगी	बी.एस. गंधी
ठाणे	जव्हार	कळी	१७९	१-४०-०	खाजगी	बी.एस. गंधी

वनसंज्ञित देवायचांचें क्षेत्र तालुका वाडा.

जिल्हा	वनविभाग	गांवाचें नांव	आय.डि.टी.कॉड वन सर्व्हे क्रमांक	आय.डि.टी.कॉड ईड क्षेत्र	श्रेणी (सि.प्र.वृक्ष / शासकीय / खाजगी)	खातेदाराचें नांव
ठाणे	जव्हार	कळकें	४			
ठाणे	जव्हार	कळकें	४२	०-६२-०	खाजगी	शांतराम दाजी पठारे
ठाणे	जव्हार	कळकें	४३	०-६०-०	खाजगी	पुंडलिक वालकु पठार
ठाणे	जव्हार	कळकें	४४	१-५९-०	खाजगी	पागा कुशा पठार
ठाणे	जव्हार	कळकें	४५	१-५९-०	खाजगी	नाशिक कुशा पठार
ठाणे	जव्हार	कळकें	४६	२-५९-०	खाजगी	शांतराम दाजी पठार
ठाणे	जव्हार	कळकें	४८	३-२७-०	खाजगी	पुंडलिक पठारे
ठाणे	जव्हार	कळकें	५१	०-९०-०	खाजगी	कमळकर कृष्ण पठार
ठाणे	जव्हार	कळकें	५३अ	१-५४-०	खाजगी	चाळू वामन कोर
ठाणे	जव्हार	कळकें	५३ब	१-५४-०	खाजगी	नामदेव परशु कोर
ठाणे	जव्हार	कळकें	२६४क	०-५७-०	खाजगी	दत्तात्रय काळू पठार
ठाणे	जव्हार	कळकें	२६५अ	१-१०-०	खाजगी	सुरेंद्र वानोदर मिश्रा
ठाणे	जव्हार	कळकें	२९९	०-२१-०	खाजगी	कुशा राघो पठारे
ठाणे	जव्हार	कळकें	२३०	०-६०-०	खाजगी	अनंत दनु पठारे
ठाणे	जव्हार	कळकें	२१५	१-९०-०	खाजगी	दी एस. गांधी
ठाणे	जव्हार	कळकें	२९६	१-११-०	खाजगी	सुरेंद्र वानोदर मिश्रा
ठाणे	जव्हार	कळकें	२९३	०-०९-०	खाजगी	नामदेव भागोजी पाटोल
ठाणे	जव्हार	कळकें	२९२	१-००-०	खाजगी	चाणूणा गृणपत जालर
ठाणे	जव्हार	कळकें	१८४क	१-२७-०	खाजगी	रमेश शामु साळवी
ठाणे	जव्हार	कळकें	१८३	१-५२-०	खाजगी	अरुण शंभु साळवी

वनसंजेत टेवावयाचे क्षेत्र तालुका वाडा

जिल्हा	चनविभाग	गांवाचे नांव	आयडेंटिफाईड वन सर्व्हे क्रमांक	आयडेंटिफाईड क्षेत्र	शेरा (मॅग्नोसुज / शासकीय / खाजगी)	घातदाराचे नांव
ठाणे	जव्हार	कळें	१८७	२-१४-०	खाजगी	रंजना नाशिक पठारे
ठाणे	जव्हार	कळें	१९५	३-००-०	खाजगी	राम धर्मा देसले
ठाणे	जव्हार	कळें	१९४	३-००-०	खाजगी	बी. एस. गार्धी
ठाणे	जव्हार	कळें	१७८५	१-००-०	खाजगी	रमेश भागोजी फटील
ठाणे	जव्हार	कळें	१७९ पै.	०-६०-०	खाजगी	काशिनाथ भागोजी फटील
ठाणे	जव्हार	कळें	१२	१-४१-०	खाजगी	रुमळकर कृष्णा पठारे
ठाणे	जव्हार	कळें	१८४ब	०-९५-०	खाजगी	रमेश शंभु सावळी
ठाणे	जव्हार	कळें	१८४अ	०-६८-५	खाजगी	रमेश शंभु सावळी

वनसंजत देवावयाचे क्षेत्र तालुका वनप्रभाग

जिल्हा	वनविभाग	गावाचे नांव	आयडीटीफाईड वन सफुई क्रमांक	आयडीटीफाईड क्षेत्र	शेता (मॅगोव्हड / शासकीय / खाजगी)	खातदाराचे नांव
ठाणे	जव्हार	सुकसाळे	६२/२	२-००-०	खाजगी	सदानंद भाऊराव वाकडे
ठाणे	जव्हार	सुकसाळे	६२/३	२-२०-०	खाजगी	शंकर जानू राजत
ठाणे	जव्हार	सुकसाळे	६६/१	२-००-०	खाजगी	सदानंद भाऊराव वाकडे
ठाणे	जव्हार	मोह बु.	६१	२-००-०	खाजगी	मंगीबाई चिना भोरे
ठाणे	जव्हार	मोह बु.	१०८	२-६४-०	खाजगी	इका महादू निमरा
ठाणे	जव्हार	वसुरी	१०	२-२८-२	खाजगी	मालीनाता व गोवजा सटु वरक
ठाणे	जव्हार	उटावली	१८०	२-०१-०	खाजगी	काशिनाथ राधो भूरुड व ताई
ठाणे	जव्हार	माले	१३०	२-००-०	खाजगी	काशिराम कुरुकुटे व ४
ठाणे	जव्हार	पोटखळ	१३	१-५०-०	खाजगी	सटु कृष्णा देसले
ठाणे	जव्हार	पोटखळ	२८	२-१०-०	खाजगी	वाळू नवसु रहे व २२
ठाणे	जव्हार	खोस्ते	६८	१-००-०	खाजगी	लहू लहमण काकड व ८
ठाणे	जव्हार				खाजगी	भिकाजी नावजा गोवित

वन संजत देवाचयाचे क्षेत्र तालुका भांग्याडा

जिल्हा	उपवनविभाग	गावाचे नांव	आयडीटीफाईड वन सर्व्हे क्रमांक	आयडीटीफाईड क्षेत्र	शेरा (मॅग्रोव्हज / शासकीय / खाजगी)	जमिन मालकाचे नांव
ठाणे	जव्हार	पाथडी	३२	३.५०.०	खाजगी	जयराम अर्जुन पाटील
		पाथडी	३४	१-००-०	खाजगी	नारायण भग्रा सास्वत
		पाथडी	६३/१	४-५३-०	खाजगी	देवू काळड्या चौधरी
		पाथडी	१४/१	२-००-०	खाजगी	तुकाराम शिवा पाटील
		पाथडी	७	३.५०.०	खाजगी	भोरु भिका ठोमरे
		कुर्लाद	३६	३-००-०	खाजगी	शिड्या सोना मोडक
		कुर्लाद	३६	३-५०-०	खाजगी	शंकर देज मोडक
		कुर्लाद	८४	२-००-०	खाजगी	पांडू काळड्या मोडक
		कुर्लाद	३७	३-००-०	खाजगी	खंडक हला ताध
		कुर्लाद	३०१	५.००.०	खाजगी	आत्ता सोमा कुरबुडा
	पोरीरा				खाजगी	
	पांडूगा-खाजीमेंट		३०	५.२७.०	खाजगी	राजद इवाहीम दारदेगी
			१५	५.९५.०	खाजगी	नहादु अनाजी बोडेरे
			२४	४.९९.०	खाजगी	आनंदी बाळू निराड
			१०८	६.३८.०	खाजगी	दरी मुहादु कोरेडे
			८२	६.५५.०	खाजगी	पांडु एल लक्ष्मण कोले
			४९	३.००.०	खाजगी	लहु लक्ष्मण मोला
	धामणभेत				खाजगी	हिरु मुहादु नांदे

वन संजत ठेवावयाचें क्षेत्र तालुका मांजराडा

जिल्हा	उपवनविभाग	गावाचें नांव	आयडेंटीफायंड वन सर्व्हे क्रमांक	आयडेंटीफायंड क्षेत्र	शेरा (नॅग्रोव्हज /आसकीच / खाजगी)	जमिन मालकाचें नांव
१	१	१	४			
		आसे	११६/१	९.००.०	खाजगी	
		धामणी	११६	४.००.०	खाजगी	दयशम नारायण कारडा
		चास	१८६	५.००.०	खाजगी	दऊ रडका भोगाडे
		चास	१९०	३.००.०	खाजगी	रामा जान्या पट्टे
						रामा जान्या पट्टे

वन संज्ञेत देवाय्याचे क्षेत्र तालुका मोखाडा

जिल्हा	उपयनविभाग	गावाचे नांव	आयडीपीफाईड वन सर्व्हे क्रमांक	आयडीपीफाईड क्षेत्र	शेरा (मिंगोव्हज /शासकीय / खाजगी)	जमिन मालकाचे नांव
१	१	१	१	१	१	१
		धामणशेत	८२/१	१-००-०	खाजगी	लक्ष्मण रामा वैजल
		धामणशेत	९२/२/१	१-०२-०	खाजगी	सिड्ढा महादु म्हासे
		बोटोशी	९	२-००-०	खाजगी	रावजी भावड्या नावळ
		बोटोशी	२३	३-००-०	खाजगी	महादु लहाणू वाघ
		बोटोशी	३२	२-४०-०	खाजगी	महादु लहाणू वाघ
		बोटोशी	६८	३-६१-०	खाजगी	पंडू रामा दोरे
		डोल्हारा	५५/१	२८.००.०	खाजगी	प्रगवान अंबक डबीर
		डोल्हारा	१३/३	३-००-०	खाजगी	गुणाजी प्रेम पाटील
		आसे	१६६/१	२-००-०	खाजगी	मंगळ्या लहान्या वाजे
		आसे	१५३	२.७४.०	खाजगी	बापाळ अमृता मौळे
		आसे	२०४/२	३-५०-०	खाजगी	महादु काकड्या वाजे
		आसे	२७७/१	५-००-०	खाजगी	शते सकुबा कामडी
		आसे	१७१	८.००.०	खाजगी	गोन्टी सोम नावळ
		आसे	१८१	३.००.०	खाजगी	जान्या भावड्या वाजे
		आसे	१७२/१	२-००-०	खाजगी	काशेनाथ चैत्या वाजे
		आसे	२६६	२.००.०	खाजगी	मोरी सार्वजी घुलूम
		आसे	१७०/२	२-००-०	खाजगी	गुण्या लक्ष्मा टोकरे

वनसंश्लेषित देवायद्याचे क्षेत्र तालुका डहाणू

जिल्हा	वनविभाग	भावाचे नांव	आयुष्यवैयक्तिक वन संश्लेषित	आयुष्यवैयक्तिक क्षेत्र	भरत (नॅग्रोसुज / शरावती / काजनी)	जमिन मालकाचे नांव
१			५	५		
दोणे	५					

वनसंज्ञित देवावयाचे क्षेत्र तालुका तलासरी

जिल्हा	वनविभाग	गावाचे नांव	आयडीटीफाईड वन सर्व्हे क्रमांक	आयडीटीफाईड क्षेत्र	शेरा (भेंगोवज / शासकीय / खाजगी)	जमिने मालकाचे नांव
१		१	४	१	६	७
वाणे	डहाणू					

निरंक

**Diversion of 12.0225 Ha. Forest Land For Construction & Laying of 220 Kv
LILO M/C Transmission Line on 220 Kv Padghe-Wada & Kolshet-Wada
Tr.Line For 400 Kv Kudus Sub Station Passing Through Thane District.**

.....

Certificate No. 23

C E R T I F I C A T E

(List of the identified forest from the Deputy Conservator of Forests)

Complete list of Identified Forest of Thane District is attached with other
Documents on Page No. to

Place:- Thane.

Date:- 15/07/2022.



(Santosh Saste)

**Deputy Conservator of Forest
Thane Forest Division, Thane.**

Diversion of 12.0225 Ha. Forest Land For Construction & Laying of 220 Kv
LILO M/C Transmission Line on 220 Kv Padghe-Wada & Kolshet-Wada
Tr.Line For 400 Kv Kudus Sub Station Passing Through Thane District.

.....

Certificate No. 24

C E R T I F I C A T E

*(Certificate of Trees species wise / girth wise, with local and scientific name to be
given. If felling of trees is essential? The estimate of tree felling to be enclosed.
As per GOI letter no. 7-1/89/(For)/Part-VIII/2012-BHO/848, dt.18/05/2012.)*

Detail Report of Nos. 669 of trees to be felled – Species wise, Girth wise is
attached at Page No. to

Place:- Thane,

Date:- 15/07/2022.



(Santosh Saste)

**Deputy Conservator of Forest
Thane Forest Division, Thane.**

Diversion of 12.0225 Ha. Forest Land For Construction & Laying of 220 Kv
LILO M/C Transmission Line on 220 Kv Padghe-Wada & Kolshet-Wada
Tr.Line For 400 Kv Kudus Sub Station Passing Through Thane District.

.....

Certificate No. 25

C E R T I F I C A T E

Net present value certificate must be counter signed by Chief Conservator of
Forest with eco-class/category to be shown in the certificate of Forest as per the
GOI letter F.No.5-3/2007/FC, Dt 05/02/2009.

Statement Showing the Net Present Value of Forest land 12.0225 Ha.
required for proposal of diversion of 12.0225 Ha. Forest land for construction &
laying of 220 KV LILO M/C transmission line on 220 KV Padghe-Wada &
Kolshet-Wada tr.line for 400 KV Kudus substation passing through Thane District
included Village :- Eaksal, Kusapur, Chinchavali, Kunde and Dighashi, Tal.
Bhivandi, Dist. Thane.

The Calculation of Net Present Value is done in accordance with the
judgment given on Dated 28/03/2008 by the Hon'ble Supreme Court of India in
Writ Petition No. (Civil) No. 202 of 1996 and Revised rates of Net Present Value
(NPV) as per Govt. of India vide Order No. 5-3/2011-FC (Vol-I) Dated
06/01/2022.

Sr. No.	Village	S.No. (Old S.No.)	Area in ha.	Legal Status	Eco- Value Class	Density	Rate Per Ha. in Rs.	Total Amount in Rs.
1	2	3	4	5	6	7	8	9
1	Eksal	78/2/A	6.1845	RF	I	Below 0.4	1116900	6907468.05
2	Chichawaali	7 (51)	0.3045	PF	I	Below 0.4	1116900	340096.05
		8 (52)	0.0455	PF	I	Below 0.4	1116900	50818.95

1	2	3	4	5	6	7	8	9
3	Kunde	292/26	0.098	PF	I	Below 0.4	1116900	109456.20
		292/1	0.707	PF	I	Below 0.4	1116900	789648.30
		293/3	0.1855	PF	I	Below 0.4	1116900	207184.95
		292/2	1.0535	PF	I	Below 0.4	1116900	1176654.15
		293/1	0.343	PF	I	Below 0.4	1116900	383096.70
		54 pt.	0.7175	PF	I	Below 0.4	1116900	801375.75
4	Dighashi	211	1.2845	PF	I	Below 0.4	1116900	1434658.05
		215	1.099	RF	I	Below 0.4	1116900	1227473.10
	TOTAL		12.0225				12285900	13427930.25
						Say Rs.		13427930.00

Place:- Thane.

Date:- 15/07/2022.



(Santosh Saste)

**Deputy Conservator of Forest
Thane Forest Division, Thane.**

Project Name: Diversion of 12.0225 ha. forest land for construction & laying of 220 KV LILO M/C transmission line on 220 KVPadghe-Wada & Kolshet-Wada tr. line for 400 KVKudus substation passing through Thane District.

VIOLATION REPORT

Sr. No.	Object	Particulars
1	Name of Agency	Maharashtra State Electricity Transmission Company Limited.
2	Name of Project	Diversion of 12.0225 ha. forest land for construction & laying of 220 KV LILO M/C transmission line on 220 KVPadghe-Wada & Kolshet-Wada tr. line for 400 KVKudus substation passing through Thane District.
2a	Whether the project is under EGS or Plan	No.
3	Location/Comptt No.	Shown in Area Statement attached separately.
	a) Village b) Taluka c) District	Eaksal, Chinchavali, Kunde & Dighashi. Bhivandi. Thane.
4	No and date of Technical Sanction	MBR NO. 112/26 DT. 17.11.2016.
5	No and date of Administrative approval	MBR NO. 112/26 DT. 17.11.2016.
6	Period of work on Forest land	2018-2019
	a) Date of starting work	Loc.No. 37 – 21-04-2018 Loc No. 38 – 05-04-2018
	b) Date of Stopping Work	Loc.No. 37 – 11-5-2018 Loc No. 38 – 27-04-2018

7.

Sr. No	Item	Location	Forest Land involved in item	Extent on violation of Forest Land	Amount Sanction on the item started	Amount on violation on item No. 2	Remarks
1	2	3	4	5	6	7	8
1	220 KV LILO M/C transmission line on 220 KVPadghe-Wada & Kolshet-Wada tr. line for 400 KVKudus S/S.	Loc. No. 37	12.0225 Ha.	0.015876 Ha.	4487598.62	4487598.62	
		Loc No. 38		0.0256 ha.	5599981.82	5599981.82	
	Total		12.0225 ha.	0.041476 Ha.	10087580.4	10087580.4	

8.

Sr.No.	Name of Work	Quantity	Expenditure	Period of work done
1	Diversion of 12.0225 ha. forest land for construction & laying of 220 KV LILO M/C transmission line on 220 KVPadghe-Wada & Kolshet-Wada tr. line for 400 KVKudus substation passing through Thane District.	Total 2 No. of Towers erected in forest area	10087580.4	2018-2019

9. Name of Officers responsible for violation.

Name of the Officer	Designation	Period of violation
Shri. T.P. Warule	Addl. Executive Engineer	2018-2019

10. Whether the violation case fit in the criteria in G.R. No. Revenue and Forest Department No FLD/1089/GR/475 Part2/F-10 dated 21/09/1991.

a) If yes in which para – No.

11. if not Why :- As the case is of transmission line proposal

12. Action propose by the agency against the officer responsible for violation.

Name of the Officer	Designation	Action Taken
Shri. T.P. Warule	Addl. Executive Engineer	Transferred to HVDC Padghe Substation

It is certified that the information in forgoing paras is verified by me and bound to be correct.

Place: Thane

Date: / /2021



 (VIJAY AWARE)
 Executive Engineer
 EHV Project Division, Kalyan.
 Executive Engineers
 M.S.E.T. Co. Ltd.
 E.H.V. Projects Dn. Kalyan

13. Remarks of Deputy Conservator of Forests

After verification of the documents submitted by the user agency for the proposed project, it has been noticed that, the violation is done at the Construction and laying of 220 KV LILO M/C/ Transmission Line on 220 KV Padghe Wada & Kolshet Wada Tr.line for 400 KV Kudus Sub Station passing through Thane District. The violation was done, the project authority is ready to compensate in terms of Penal Compensatory Afforestation, Penal Net Present Value (Calculated as per Eco Class I) as directed by Government of India.

Place : Thane

Date : 15/07/2022


Deputy Conservator of Forests
Thane Forest Division
Deputy Conservator of Forests
Thane Forest Division, Thane

14. Remarks of Chief Conservator of Forests

Chief Conservator of Forests
Thane Forest Division
Thane

15. Remarks of the Principal Chief Conservator of Forests

Principal Conservator of Forests
Maharashtra State
Nagpur

Violation Note

DETAILS & NECESSITY OF PROJECT ALONGWITH BENEFITS.

MSETCL, Government of Maharashtra undertaking company has proposed to take up the work of construction of 220 KV Padghe-Wada & Kolshet-Wada transmission line Thane District, Maharashtra State vide MBR NO. 112/26 DT. 17.11.2016. The proposal requires diversion of 12.0225 Ha forest area in Faksal, Chinchavali, Kunde & Dighashi Village under Section-2 of the forest (Conservation) Act 1980. Therefore for laying of transmission line forest clearance from Ministry of Environment, Forest & Climate Change (GOI) is required.


BENEFITS OF PROJECT .

1. Strong & reliable source of 400 KV source will be made available for Mumbai & Suburban areas.
2. Strengthening of Power supply to commercial capital of India by providing continuous and reliable power supply.
3. It helps to meet the concept of zero load shedding of Maharashtra.
4. 24X 7 availability of Power Supply/ Electricity.
5. Provision of continuous power supply to all industries and farmers hence enhancing the GDP of Maharashtra.
6. It provides stability to voltage of Mumbai regions.

While doing execution the violation has been done at two locations i.e. loc. no. 37 having area 0.015876 Ha. Survey No. 54 Part, Village- Kunde & loc. no. 38 having area 0.0256 Ha. Survey No. 211/4A, Village- Dighashi, the total hector of violation is 0.041476 Ha. The violation was done in the year 2018-2019.

As vegetation was there on the fields/locations & there were no trees involved in the area. The violation has been done unknowingly & not with any other intention or purpose. In this matter, we have taken action against **Mr. T.P. Warule** Addl. Executive Engineer, Lines Project sub-division Kalyan and transferred him to HVDC Padghe substation.

In this regards we agree for any penal action against violation by forest authority.


(VIJAY L. AWARE)
Executive Engineer
EHV Project Division
Kalyan.

Place: Kalyan.

Date: / /2022.



Tel No. 022 25421373
25434349

Email - dcfthane@gmail.com
dycfthane@mahaforest.gov.in



Government of Maharashtra
Forest Department

Deputy Conservator of Forests, Thane Office
Marethon Circle, Lal Bahadur Shastri marg, Naupada Thane - 400 602

Name of Project - Diversion of 12.0225 Ha Forest Land for Construction and laying of 220 KV LILO M/C/ Transmission Line on 220 KV Padghe Wada & Kolshet Wada Tr.line for 400 KV Kudus Sub Station passing through Thane District.

Calculation of Penalty Charges against violation done in the 220 KV LILO M/C/ Transmission Line on 220 KV Padghe Wada & Kolshet Wada Tr.line for 400 KV Kudus Sub Station.

Construction of 2 Nos. of Towers erected on forest land at village Kunde and Dighashi Tal Bhiwandi & Dist. Thane.

Details of Violation Area

S.No.	Item of Work	Year	Area involved (Ha.)
1.	Construction of Tower at Loc No. 37	2018-19	0.015876
2.	Construction of Tower at Loc No. 38	2018-19	0.0256
Total			0.041476

Calculation Chart

S. No.	Item of Work	Year	Area (Ha.)	Rate	Amount
1	Construction of Towers	2018-19	0.041476	20 % of 5 times NPV as proposal is public utility @ 1116900 /-	46324.55 /-

				12 % Simple interest Rate on penalty amount * 3 year (12*46324.55*3/100)	16676.83 /-
				Total	63001.38 /-
				Say Amount	63001.00 /-

It is also certified that the amount of Rs. 63001.00 /- (Sixty Three Thousand and One Rupees Only) is recommended for Penalty against violation done as per the guidelines under FCA, 1980 and MoEF & CC's letter No. F.No.11/42/2017/FCA Dated - 29/07/2018 and as per FCA Handbook Para No. 1.21(ii) a, b.



(Santosh Saste)

**Deputy Conservator of Forests
Thane Forest Division Thane**