

कार्यालय अधिशाषी अभियंता, सा.नि.वि., रा.रा.मार्ग खण्ड— बांसवाड़ा

क्रमांक:— Forest-927 / 2019-20 / 414-15

दिनांक:— 13/8/19

निमित्त,

उप वन संरक्षक,
बांसवाड़ा।

विषय :—Diversion of 4.99 ha. of forest land in favour of Executive Engineer NH Public Work Department, Udaipur for widening/strengthening/upgradation to two-lane with paved shoulder from existing chainage km.250.600 to 266.843 (Wajwana-Banswara) section of NH-927A in the state of Rajasthan.

संदर्भ :- आपका पत्रांक 5224 दिनांक 13.08.2019

महोदय,

उपरोक्त विषयांतर्गत संदर्भित पत्र के क्रम में निवेदन है कि सहायक वन महानिरीक्षक (केंद्रीय) पर्यावरण, वन एवं जलवायु परिवर्तन मंत्रालय, क्षेत्रीय कार्यालय (मध्य क्षेत्र) लखनऊ के पत्र क्रमांक 8बी/राज/06/ 18/2019/एफसी/233 दिनांक 08.08.2019 द्वारा वांछित बिंदुवार पालना प्रतिवेदन निम्नानुसार प्रस्तुत है:-

1. बिंदु संख्या-1 के क्रम में उक्त परियोजना के अंतर्गत गैर वनभूमि में प्रस्तावित सड़क मार्ग पर ग्राम सुंदनपुर में सुंदनपुर नदी पर एक बड़े पुल (Major Bridge) का निर्माण कराया जाना एवं ग्राम कुपड़ा में कुपड़ा चौराहे पर व्हीकल अंडर पास (VUP) का निर्माण करवाया जाना प्रस्तावित है। इस हेतु संबंधित विभागों से एन.ओ.सी. प्राप्त कर संलग्न प्रस्तुत है।
2. बिंदु संख्या-2 की पालना में अनुसूचित जनजाति और अन्य परम्परागत वन निवासी (वन अधिकारों की मान्यता) अधिनियम 2006, नियम 2008 एवं संशोधित नियम 2012 के अन्तर्गत वांछित Forest rights settlement की प्रक्रिया पूर्ण करने हेतु जिला कलक्टर, बांसवाड़ा के पत्र क्रमांक एफ 4 () राजस्व/2019/454 दिनांक 13 जून 2019 के द्वारा उपखंड अधिकारी बांसवाड़ा एवं गद्दी को निर्देशित कर कार्यवाही प्रारंभ कर दी गई है। नियमानुसार प्रक्रिया पूर्ण होने के पश्चात जिला कलक्टर, बांसवाड़ा के स्तर से वांछित प्रमाण-पत्र भारत सरकार से वन भूमि प्रत्यावर्तन की विधिवत स्वीकृति जारी होने के पूर्व ही प्रस्तुत कर दिया जावेगा। इस हेतु अधोहस्ताक्षरकर्ता वचनबद्ध है।
3. बिंदु संख्या-3 के क्रम में निवेदन है कि प्रारंभ में 4.7230 हेक्टेयर वनभूमि का ही प्रत्यावर्तन करवाया जाना प्रस्तावित था किंतु बाद में दोबारा ग्राउंड वेरीफिकेशन कराए जाने पर पाई गई सही स्थिति के अनुसार वर्तमान में 4.99 हेक्टेयर वनभूमि का प्रत्यावर्तन करवाया जाना प्रस्तावित होने से पुराने असंगत दस्तावेज उक्त प्रस्ताव में से ऑनलाइन तो हटा लिए गए हैं किंतु हार्ड कॉपी में सहवन से हटाना रह गए हैं अतः प्रस्ताव में सहवन से संलग्न रह गए 4.7230 हेक्टेयर क्षेत्रफल से संबंधित दस्तावेजों की बजाय वर्तमान में प्रस्तावित 4.99 हेक्टेयर वनभूमि प्रत्यावर्तन से संबंधित दस्तावेज ही मान्य किए जाने हेतु निवेदन है।
4. बिंदु संख्या-4 के क्रम में निवेदन है कि उपरोक्तानुसार पूर्व में प्रस्तावित 4.7230 हेक्टेयर क्षेत्रफल से संबंधित दस्तावेज अब असंगत है अतः वर्तमान में प्रस्तावित 4.99 हेक्टेयर वनभूमि प्रत्यावर्तन से संबंधित दस्तावेज ही मान्य किए जाने हेतु निवेदन है।
5. बिंदु संख्या-5 के क्रम में निवेदन है कि प्रस्ताव में सम्मिलित विद्यमान सड़क वर्ष 1980 के पूर्व से ही निर्मित होकर आवागमन हेतु उपयोग में ली जा रही है। इस संबंध में संबंधित तहसीलदार बांसवाड़ा एवं गद्दी द्वारा उपलब्ध करवाया गया प्रमाण पत्र प्रस्ताव के साथ पूर्व में ही संलग्न प्रस्तुत किया जा चुका है। वन भूमि में पूर्व से विद्यमान सड़क को भी उक्त परियोजना के अंतर्गत चौड़ा किया जाना प्रस्तावित होने से इसको प्रत्यावर्तन प्रस्ताव में सम्मिलित किया गया है। इस विद्यमान सड़क के वर्ष 1980 के पूर्व से ही प्रचलित होने के आशय की पुष्टि संबंधित वन खंड के वन विभाग के रिकार्ड के अनुसार भी होती है। तत्संबंधी दस्तावेज अवलोकनार्थ संलग्न प्रस्तुत है।

- 21/8/19
6. बिंदु संख्या-6 के क्रम में निवेदन है कि क्षतिपूर्ति वृक्षारोपण हेतु ग्राम पाटन तहसील बागीदौरा के खसरा नंबर 832 एवं 832/3003 में आरक्षित की गई 4.99 हेक्टेयर गैर वनभूमि वास्तव में श्री सरकार सिवाय चक राजस्व भूमि ही है। आरक्षित की गई भूमि निकटतम वन खंड रोहाल पनासी की वन सीमा से सटी हुई है किंतु आरक्षित की गई भूमि के खसरे उक्त वन खंड की रक्षित वनभूमि से संबंधित नहीं है। इस आशय की पुष्टि हेतु उक्त वन खंड के वन विभाग के दस्तावेजों की प्रतियां अवलोकनार्थ संलग्न प्रस्तुत है जिसके अनुसार आरक्षित की गई गैर वनभूमि वास्तव में उक्त वन खंड की रक्षित वन भूमि से संबंधित नहीं हो कर शुद्ध रूप से गैर वनभूमि ही है।
 7. बिंदु संख्या-7 के क्रम में निवेदन है कि विद्यमान ROW, प्रस्तावित ROW, एवं सड़क के किनारे वृक्षारोपण हेतु भूमि की चौड़ाई की उपलब्धता (ROW) के संबंध में वांछित सूचना चार्ट/सारणी उचित प्रारूप में तैयार कर संलग्न प्रस्तुत है।
 8. बिंदु संख्या-8 के क्रम में निवेदन है कि क्षतिपूर्ति वृक्षारोपण हेतु ग्राम पाटन तहसील बागीदौरा के खसरा नंबर 832 एवं 832/3003 में आरक्षित की गई 4.99 हेक्टेयर गैर वनभूमि का राजस्व विभाग के प्रतिनिधि, वन विभाग के प्रतिनिधियों एवं इस कार्यालय के प्रतिनिधि सहायक अभियंता की मौजूदगी में दिनांक 12.07.2019 को विधिवत रूप से संयुक्त मौका निरीक्षण करवा कर निशानदेही/सीमांकन करवा लिया गया है, जिसका मौका पर्चा एवं अन्य दस्तावेज प्रस्ताव के साथ पूर्व में संलग्न प्रस्तुत किए जा चुके हैं।

उपरोक्तानुसार वांछित समस्त सूचनाएं ऑनलाइन भी प्रस्तुत कर दी गई है। अतः बिंदुवार पालना रिपोर्ट प्रस्तुत कर निवेदन है कि कृपया प्रस्ताव अनुसार 4.99 हेक्टेयर वनभूमि प्रत्यावर्तन की कार्यवाही शीघ्र करवाने का कष्ट करें।

संलग्न- उपरोक्तानुसार

भवदीय,

(आर.के. परमार)
अधिशाषी अभियंता,
सा.नि.वि. रा.रा.मार्ग,
खण्ड-बांसवाड़ा

कमांक:- Forest-927 / 2019-20 / 414-15

दिनांक:- 13/8/19

प्रतिलिपि श्रीमान् अधीक्षण अभियंता सा.नि.वि., रा.रा. मार्ग वृत्त उदयपुर को सूचनार्थ एवं आवश्यक कार्यवाही हेतु प्रस्तुत है।

विविध
उत्तर
14/8/19

अधिशाषी अभियंता,
सा.नि.वि., रा.रा.मार्ग,
खण्ड-बांसवाड़ा

C.S.
उप वन संरक्षक
बांसवाड़ा (राज.)

कार्यालय अधिशाषी अभियंता, जल संसाधन खण्ड— बांसवाड़ा

क्रमांक / 2019-20 / 702

दिनांक:- 14/08/19

निमित्त,

अधिशाषी अभियंता,
सा.नि.वि., रा.रा.मार्ग,
खण्ड—बांसवाड़ा।

विषय :- Diversion of 4.99 ha. of forest land in favour of Executive Engineer NH Public Work Department, Udaipur for widening/strengthening/upgradation to two-lane with paved shoulder from existing chainage km.250.600 to 266.843 (Wajwana-Banswara) section of NH-927A in the state of Rajasthan.

संदर्भ :- आपका पत्रांक 397 दिनांक 13.08.2019


महोदय,


उपरोक्त विषयांतर्गत संदर्भित पत्र के क्रम में निवेदन है कि विषयांकित प्रकरण में आपके द्वारा अवगत कराए अनुसार उक्त सड़क मार्ग पर ग्राम सुंदनपुर में सुंदनपुर नदी पर पूर्व से निर्मित एक छोटी पुलिया के समानांतर यथोचित ऊंचाई पर यदि प्रस्ताव अनुसार बड़े पुल का निर्माण कराया जाता है तो इससे वर्षा ऋतु में नदी के जल स्तर में वृद्धि होने पर आवागमन का मार्ग अवरुद्ध नहीं होगा एवं जान-माल की सुरक्षा को भी सुनिश्चित किया जा सकेगा साथ ही इस क्षेत्र में जलभराव की स्थिति भी उत्पन्न नहीं होगी। अतः व्यापक जनहित को देखते हुए नियमानुसार प्रस्तावित पुल के निर्माण से इस कार्यालय को कोई आपत्ति नहीं है।

कृपया सूचित होंगे।

भवदीय,


अधिशाषी अभियंता
जल संसाधन खण्ड
बांसवाड़ा।
दिनांक: 14/08/19


उप वन संरक्षक
बांसवाड़ा (राज.)


Executive Engineer
P.W.D. N.H. Div.
Banswara (Raj.)
Code No. 065023

कार्यालय अधिशाषी अभियंता, सा.नि.वि., खण्ड— बांसवाड़ा

क्रमांक:— /2019-20/ 398

दिनांक:— 13/8/19

निमित्त,
अधिशाषी अभियंता,
सा.नि.वि., रा.रा.मार्ग,
खण्ड—बांसवाड़ा।

विषय :—Diversion of 4.99 ha. of forest land in favour of Executive Engineer NH Public Work Department, Udaipur for widening/strengthening/upgradation to two-lane with paved shoulder from existing chainage km.250.600 to 266.843 (Wajwana-Banswara) section of NH-927A in the state of Rajasthan.


संदर्भ:—आपका पत्रांक 398 दिनांक 13.08.2019

महोदय,


उपरोक्त विषयांतर्गत संदर्भित पत्र के क्रम में निवेदन है कि विषयांकित प्रकरण में आपके द्वारा अवगत कराए अनुसार उक्त सड़क मार्ग पर ग्राम कुपड़ा में कुपड़ा चौराहे पर यदि प्रस्ताव अनुसार व्हीकल अंडर पास (VUP) का निर्माण करवाया जाता है तो इससे न केवल ट्रैफिक मैनेजमेंट ठीक से हो सकेगा बल्कि दुर्घटनाओं के कारण इस क्षेत्र में प्रायः होने वाली जान-माल की क्षति को भी रोका जा सकेगा साथ ही आवागमन का मार्ग भी अवरुद्ध नहीं होगा। अतः व्यापक जनहित में इसकी उपादेयता को देखते हुए प्रस्तावित व्हीकल अंडर पास के निर्माण से इस कार्यालय को कोई आपत्ति नहीं है।


कृपया सूचित होवें।

भवदीय,


अधिशाषी अभियंता
सा.नि.वि., रा.रा.मार्ग, खण्ड—बांसवाड़ा

CS


उप वन संरक्षक
बांसवाड़ा (राज.)


Executive Engineer
P.W.D. N.H. Div.
Banswara (Raj.)
Code No. 065023

574

फार्म (बी)

कार्यालय वन बन्दोबस्त/सहायक वन बन्दोबस्त अधिकारी, जालंधार

खसरा बन्दोबस्त बाबत वन खाण्ड जालंधार

नाम ग्राम जालंधार तहसील जालंधार जिला जालंधार

सम्वत् वर्ष 2071

म्बर व तारीख
हकाम जो इस
काम की तालीम
में जारी हुये

सरा नम्बर	क्षेत्रफल	किसम जमीन	खातेदार अथवा शिकमो खातेदार का नाम	रकबा जो अन्दर ब्लॉक आया	रकबा इन्टरियर लाइन	रकबा जो बाहिर ब्लॉक आया	विशेष बिबरण
1	2	3	4	5	6	7	8
215	215	जालंधार	जालंधार	215	✓		
216	216	जालंधार	जालंधार	216	✓		
217	217	जालंधार	जालंधार	217	✓		
218	218	जालंधार	जालंधार	218	✓		
219	219	जालंधार	जालंधार	219	✓		
220	220	जालंधार	जालंधार	220	✓		
221	221	जालंधार	जालंधार	221	✓		
222	222	जालंधार	जालंधार	222	✓		
223	223	जालंधार	जालंधार	223	✓		
224	224	जालंधार	जालंधार	224	✓		
225	225	जालंधार	जालंधार	225	✓		
226	226	जालंधार	जालंधार	226	✓		
227	227	जालंधार	जालंधार	227	✓		
228	228	जालंधार	जालंधार	228	✓		
229	229	जालंधार	जालंधार	229	✓		
230	230	जालंधार	जालंधार	230	✓		
231	231	जालंधार	जालंधार	231	✓		
232	232	जालंधार	जालंधार	232	✓		
233	233	जालंधार	जालंधार	233	✓		
234	234	जालंधार	जालंधार	234	✓		
235	235	जालंधार	जालंधार	235	✓		
236	236	जालंधार	जालंधार	236	✓		
237	237	जालंधार	जालंधार	237	✓		
238	238	जालंधार	जालंधार	238	✓		
239	239	जालंधार	जालंधार	239	✓		
240	240	जालंधार	जालंधार	240	✓		
241	241	जालंधार	जालंधार	241	✓		
242	242	जालंधार	जालंधार	242	✓		
243	243	जालंधार	जालंधार	243	✓		
244	244	जालंधार	जालंधार	244	✓		
245	245	जालंधार	जालंधार	245	✓		
246	246	जालंधार	जालंधार	246	✓		
247	247	जालंधार	जालंधार	247	✓		
248	248	जालंधार	जालंधार	248	✓		
249	249	जालंधार	जालंधार	249	✓		
250	250	जालंधार	जालंधार	250	✓		
251	251	जालंधार	जालंधार	251	✓		
252	252	जालंधार	जालंधार	252	✓		
253	253	जालंधार	जालंधार	253	✓		
254	254	जालंधार	जालंधार	254	✓		
255	255	जालंधार	जालंधार	255	✓		
256	256	जालंधार	जालंधार	256	✓		
257	257	जालंधार	जालंधार	257	✓		
258	258	जालंधार	जालंधार	258	✓		
259	259	जालंधार	जालंधार	259	✓		
260	260	जालंधार	जालंधार	260	✓		
261	261	जालंधार	जालंधार	261	✓		
262	262	जालंधार	जालंधार	262	✓		
263	263	जालंधार	जालंधार	263	✓		
264	264	जालंधार	जालंधार	264	✓		
265	265	जालंधार	जालंधार	265	✓		
266	266	जालंधार	जालंधार	266	✓		
267	267	जालंधार	जालंधार	267	✓		
268	268	जालंधार	जालंधार	268	✓		
269	269	जालंधार	जालंधार	269	✓		
270	270	जालंधार	जालंधार	270	✓		
271	271	जालंधार	जालंधार	271	✓		
272	272	जालंधार	जालंधार	272	✓		
273	273	जालंधार	जालंधार	273	✓		
274	274	जालंधार	जालंधार	274	✓		
275	275	जालंधार	जालंधार	275	✓		
276	276	जालंधार	जालंधार	276	✓		
277	277	जालंधार	जालंधार	277	✓		
278	278	जालंधार	जालंधार	278	✓		
279	279	जालंधार	जालंधार	279	✓		
280	280	जालंधार	जालंधार	280	✓		
281	281	जालंधार	जालंधार	281	✓		
282	282	जालंधार	जालंधार	282	✓		
283	283	जालंधार	जालंधार	283	✓		
284	284	जालंधार	जालंधार	284	✓		
285	285	जालंधार	जालंधार	285	✓		
286	286	जालंधार	जालंधार	286	✓		
287	287	जालंधार	जालंधार	287	✓		
288	288	जालंधार	जालंधार	288	✓		
289	289	जालंधार	जालंधार	289	✓		
290	290	जालंधार	जालंधार	290	✓		
291	291	जालंधार	जालंधार	291	✓		
292	292	जालंधार	जालंधार	292	✓		
293	293	जालंधार	जालंधार	293	✓		
294	294	जालंधार	जालंधार	294	✓		
295	295	जालंधार	जालंधार	295	✓		
296	296	जालंधार	जालंधार	296	✓		
297	297	जालंधार	जालंधार	297	✓		
298	298	जालंधार	जालंधार	298	✓		
299	299	जालंधार	जालंधार	299	✓		
300	300	जालंधार	जालंधार	300	✓		

CS
उप वन सहायक
जालंधार (राज.)
true copy
S. S. S. S. S.
25/12

580-7-67-2,500 फा०

कार्यालय अधिशासी अभियंता
सार्वजनिक निर्माण विभाग (राष्ट्रीय राजमार्ग)
खण्ड जालंधार (राज.)

संस्थान वन बन्दोबस्त सहायक वन बन्दोबस्त अधिकारी,

सूची मार्ग व पथ जो वर्ष पर्यन्त जन-सामान्य के लिए खुले रहते हैं



खंड का नाम	मार्गों व पथों के नाम	मार्गों व पथों के विस्तृत विवरण	विशेष विवरण
1	वजवावा	गह रास्ता बोट वा सिवाडा सि डुंगलु जमि वावा अब्द कलाक डाला है जिमवा अन्दागिम लम्बाई ५ फुलगा	
2	मिडम कचवा	गह रास्ता मोजा हावा से अब्द कलाक होम मोकला लम्बा ७ फुलगा गह जाला ४ फुलगा लम्बा	
3	मगडा	गह रास्ता मगडा अब्द कलाक होम मोजा सिवावा लम्बा जाला है अन्दागिम लम्बाई ५ फुलगा	

जगल के
सूची
मार्ग व पथ

True copy

[Signature]
25/13
सहायक वन बन्दोबस्त अधिकारी
बक्सर (ब)

कानून अडिनामी अभियन्ता
सार्वजनिक नियम विभाग (राष्ट्रीय राजमार्ग)
छपड इलाका (राज.)

[Signature]
सहायक संरक्षक
बक्सर (राज.)

587

5

फार्म (बी)

कार्यालय वन बन्दोबस्त/सहायक वन बन्दोबस्त अधिकारी,

वा. ल. ५५७

वन बन्दोबस्त बाबत वन खण्ड फार्म (मालिक/प्राप्तिक) रोज

३१६

नाम ग्राम मुठा यामा

तहसील साहवा

जिला साहवा

संवत् वर्ष २०१७ २०२०

खतबे संख्या	क्षेत्रफल	किस्म जमीन	खातेदार अथवा शिकमी खातेदार का नाम	रकबा जो अन्दर ब्लॉक आया	रकबा इन्टोरियर लाइन	रकबा जो बाहर ब्लॉक आया	विशेष विवरण
1	2	3	4	5	6	7	8
282	५-११५	चापा		५४५			
289	२०५१	३		४१५			
284	५०५३	२		२५५			
282	४५३	—		४५३			
283	२५	—		२५			
288	५५४	—		५५४			
292	५५५	—		५५५			
284	१५	(५५५)		१५			
283	२१५४	२५४		२१५४			
295	४५२	—		४५२			
288	३१५४	—		३१५४			
290	४५५	२५५		३२५३			
290	२५५२	२५५२		४५५२			
291	४५५	२५५		२१५५			
282	२१५५	—		२१५५			
283	३५	२५५		३५			
288	३५५	२५५		३५५			
291	३५५	२५५		३५५			
283	५४	२५५		५५५			
284	५५	२५५		५५५			
285	५५५२	२५५२		५५५२			
288	५५४	२५५		५५४			
288	५५	२५५		५५५			

८४
४
उप वन सिरकाड
जसवाड़ा (राज.)

र. म. उ. 580-7-67-2,500 फा०

कार्यालय अधिपति अधियन्ता
सर्वजनिक निर्माण विभाग (राष्ट्रीय राजपथ)
खास जसवाड़ा (राज.)

(587)

कार्यालय वन बन्दोबस्त/सहायक वन बन्दोबस्त अधिकारी,

फार्म (बी)

खसरा बन्दोबस्त वावत वन खण्ड

नाम ग्राम तहसील जिला

खसरा नम्बर	खेवफल	किस्म जमीन	खातेदार अथवा शिकमी खातेदार का नाम	रकबा जो अन्दर ब्लॉक आया	रकबा इन्टोरियर लाइन	रकबा जो बाहर ब्लॉक आया	विशेष विवरण
1	2	3	4	5	6	7	8
340	340	343			
341	341	343			
342	342	343			
343	343	343			
344	344	343			
345	345	343			
346	346	343			
347	347	343			
348	348	343			
349	349	343			
350	350	343			
351	351	343			
352	352	343			
353	353	343			
354	354	343			
355	355	343			
356	356	343			
357	357	343			
358	358	343			
359	359	343			
360	360	343			
361	361	343			
362	362	343			
363	363	343			
364	364	343			
365	365	343			
366	366	343			
367	367	343			
368	368	343			
369	369	343			
370	370	343			
371	371	343			
372	372	343			
373	373	343			
374	374	343			
375	375	343			
376	376	343			
377	377	343			
378	378	343			
379	379	343			
380	380	343			
381	381	343			
382	382	343			
383	383	343			
384	384	343			
385	385	343			
386	386	343			
387	387	343			
388	388	343			
389	389	343			
390	390	343			
391	391	343			
392	392	343			
393	393	343			
394	394	343			
395	395	343			
396	396	343			
397	397	343			
398	398	343			
399	399	343			
400	400	343			
401	401	343			
402	402	343			
403	403	343			
404	404	343			
405	405	343			
406	406	343			
407	407	343			
408	408	343			
409	409	343			
410	410	343			
411	411	343			
412	412	343			
413	413	343			
414	414	343			
415	415	343			
416	416	343			
417	417	343			
418	418	343			
419	419	343			
420	420	343			
421	421	343			
422	422	343			
423	423	343			
424	424	343			
425	425	343			
426	426	343			
427	427	343			
428	428	343			
429	429	343			
430	430	343			
431	431	343			
432	432	343			
433	433	343			
434	434	343			
435	435	343			
436	436	343			
437	437	343			
438	438	343			
439	439	343			
440	440	343			
441	441	343			
442	442	343			
443	443	343			
444	444	343			
445	445	343			
446	446	343			
447	447	343			
448	448	343			
449	449	343			
450	450	343			
451	451	343			
452	452	343			
453	453	343			
454	454	343			
455	455	343			
456	456	343			
457	457	343			
458	458	343			
459	459	343			
460	460	343			
461	461	343			
462	462	343			
463	463	343			
464	464	343			
465	465	343			
466	466	343			
467	467	343			
468	468	343			
469	469	343			
470	470	343			
471	471	343			
472	472	343			
473	473	343			
474	474	343			
475	475	343			
476	476	343			
477	477	343			
478	478	343			
479	479	343			
480	480	343			
481	481	343			
482	482	343			
483	483	343			
484	484	343			
485	485	343			
486	486	343			
487	487	343			
488	488	343			
489	489	343			
490	490	343			
491	491	343			
492	492	343			
493	493	343			
494	494	343			
495	495	343			
496	496	343			
497	497	343			
498	498	343			
499	499	343			
500	500	343			

CS

...

वन सहायक
...

2391123

गुप्त प्रतिलिपि

सं. मु. 5807-67-2,500 फी.
सहायक वन बन्दोबस्त अधिकारी
...

कार्यालय अधिशाही अभियन्ता
...

रियायतों की संक्षिप्त सूची (२) वन-खण्ड फाटीखान घाटीवाला, पार्ट (डी),
(सुविधायें राज्य शासन द्वारा कभी सं

००	उम बने लपटों की संख्या या ५५ मिनिट लो भाग में ये सुविधायें उपयोग में आ सकते हैं
०१	पट्टी का नाम
०२	भास, जिसे सुविधायें प्राप्त हैं
०३	बरों की संख्या
०४	जमसंख्या
०५	परिवार की संख्या
०६	हलों की संख्या
०७	निःशुल्क चरने वाले स्वीकृत। पुत्रों की संख्या
०८	निवास गृह
०९	पशु-शालायें (विविध लकड़ें)
१०	हृषि उपकरणों के लिये लकड़ (प्रति वर्ष) कृषिक फुट लट्टों में
११	मिरी लकड़ी का इन्धन (प्रति वर्ष) गिर भारों में
१२	लुहारों के लिये कोयला (प्रति वर्ष) गिर भारों में
१३	विविध श्रमोद्योग
१४	चारे का घास
१५	चारे का घास विक्रय के लिये
१६	घास छुपारों के लिये
१७	वाहन
१८	घास के लिये हरे पत्ते
१९	पत्ते सूखे
२०	जल और बर्फ


ਬਿਨ-ਖੁਧ ਫਾਟੋਸ਼ਾਨ ਫਾਟੋਵਾਲਾ ਪਾਠ (ਡੀ)

१३१

सुं गथजी

संज्ञा

CS



संरक्षक
(पुनः)

अधिसूची अभियन्ता
सर्वोच्च न्यायालय (राष्ट्रीय राजधानी)
बुन्देलखण्ड (विज.)

विस्तार गद्दी, तहसील गद्दी, जिला बांसवाड़ा

विवरण							
गाड़ी की लंबाई	गाड़ी की चौड़ाई	गाड़ी की गहराई	गाड़ी की लंबाई	गाड़ी की चौड़ाई	गाड़ी की गहराई	गाड़ी की लंबाई	गाड़ी की चौड़ाई
१०	१२	१६	२०	२४	२८	३२	३६

विशेष विवरण

- अन्दर वन-खण्ड ग्रामवासियों की मवेशी मर जाने पर उसकी खाख पर हक पशु स्वामी का रहेगा लावारिश मरने पर जप्त सरकार होगा।
- मुर्दा जलाने प्रति मुर्दा ४ मण बंगाली सूखी लकड़ी ग्रामवासी निःशुल्क ला सकेंगे।
- अन्दर वन-खण्ड कालकामता का मन्दिर है जिस पर सेवा-पूजा का सार्वजनिक अधिकार होगा।
- अन्दर वन-खण्ड निम्न रास्ते व गाड़ी-गडार, पगडंडियां गुजरती हैं, जिन पर जनता को आवागमन की रोक नहीं होगी।
 - (क) भूंगयली से सांगेता जाने वाली गाड़ी-गडार १० फीट चौड़ी।
 - (ख) मठड़ी वाली गाड़ी-गडार चौड़ाई १० फीट।
 - (ग) रास्ता सड़क डूंगरपुर-बांसवाड़ा को जाने वाली।

कमलेश्वर अधिशासी अभियन्ता
सार्वजनिक निर्माण विभाग (राज्य राजमार्ग)
खण्ड बांसवाड़ा (राज.)

उप वन संरक्षक
बांसवाड़ा (राज.)

CA-Land

तारीख 15/11/20

615 15

फार्म (बी)

कार्यालय वन बन्दोवस्त/सहायक वन बन्दोवस्त अधिकारी, बांसवाड़ा
खसरा बन्दोवस्त बाबत वन-खण्ड रोहतास पनाली रज गट

नाम ग्राम 112 नं. तहसील जयपुर जिला बांसवाड़ा सम्वत् वर्ष 2095

खसरा नम्बर	क्षेत्रफल	मूकसम जमीन	वसतिगृह या वन अधिकारी द्वारा	रकबा जो अन्दर ब्लॉक आया	रकबा इन्टीरियर लाइन	रकबा जो बाहर ब्लॉक आया	विशेष विवरण
1	2	3	4	5	6	7	8
9	32811/2	जंगल	बांसवाड़ा	32811/2	✓		
2	96511/2	"	"	96511/2	✓		
3	20011/	"	"	2961/	✓		
4	23911/3	"	"	9281/	✓		
5	16811/8	"	"	2441/8	✓		
6	8311/2	"	"	8311/2	✓		
7	6311/8	"	"	6311/8	✓		
8	93011/8	"	"	93011/8	✓		
9	2331/3	"	"	2331/	✓		
10	94411/8	"	"	9381/	✓		
11	9311/	नाली	"	9211/2	✓		
12	241/9	जंगल	"	281/8	✓		
13	811/9	नाली	"	81/	✓		
14	1681/8	जंगल	"	811/	✓		
15	9941/2	छोटा जंगल	"	651/9	✓		
16	91011/8	"	"	91011/8	✓		
17	9081/2	"	"	9041/8	✓		
18	91/9	रास्ता	"	"	✓		
19	9451/8	"	"	9451/8	✓		
20	601/3	"	"	601/3	✓		
21	981/3	जंगल	"	981/3	✓		
22	91/3	रास्ता	"	91/3	✓		
23	91/8	जंगल	"	91/8	✓		
24	641/2	छोटा जंगल	"	641/2	✓		
25	2111/2	जंगल	"	2111/	✓		
26	268111/8			2331/2	✓		
27	2331/2	अन्दर ब्लॉक					

68/9

CS

उप वन संरक्षक बांसवाड़ा (राज.)

उप प्रतिलिपि

1/11/20

सहायक वन बन्दोवस्त अधिकारी 12-हदयपुर (रा.)

मु. उ. 417571-10,000 बां.

89011/2 शेख छोटारुका नकल की

आ. आभियन्ता के शरीर 31/10/20 30-6-72


S.D. A.E.S.O. बांसवाड़ा

Details of Existing ROW, Proposed ROW and Land width (ROW) Availability
"Widening / Strengthening / Up-gradation to two lane with paved shoulder from existing chainage km 250.600 to 266.843 (Wajwana - Banswara) Section of NH-927A in the State of Rajasthan" (Proposal No : FP/RJ/ROAD/33680/2018)

Sr. No.	District Name	Village Name	Chainage (Km.)	Proposed RoW (m)	Existing Road Width (m)	Widening LHS (m)	Widening RHS (m)	Remaining Forest land LHS (m)	Remaining Non Forest land LHS (m)	Remaining Forest land RHS (m)	Remaining Non Forest land RHS (m)	Total Width (m)	Total Forest Land Proposed (ha.)
1	Banswara	Wajwana	250.623-251.014	30.00	5.50	4.25	4.25	0.00	8.00	8.00	0.00	30.00	0.44 ha.
2		Wajwana	251.014-251.150	25.00	5.50	4.25	4.25	5.50	0.00	5.50	0.00	25.00	0.3132 ha.
3		Wajwana	251.150-251.205	25.00	5.50	4.25	4.25	0.00	5.50	5.50	0.00	25.00	0.0226 ha.
4		Wajwana	251.308-251.614	25.00	5.50	4.25	4.25	5.50	0.00	5.50	0.00	25.00	0.7652 ha.
5		Wajwana	251.614-252.033	30.00	5.50	4.25	4.25	8.00	0.00	8.00	0.00	30.00	1.1954 ha.
6		Mungthali	254.635-255.403	30.00	5.50	4.25	4.25	8.00	0.00	8.00	0.00	30.00	2.2536 ha.
Total Forest Land Proposed for diversion													4.99 ha.

Place: Banswara

Date: 14/08/2019

CS

 उप वन संरक्षक
 बांसवाड़ा (राज.)

Executive Engineer
P.W.D. N.H. Div.
Banswara (Raj.)
 Code No. 065023

