

कार्यालय

"उत्तराखण्ड वन-सदैव आपके संग"

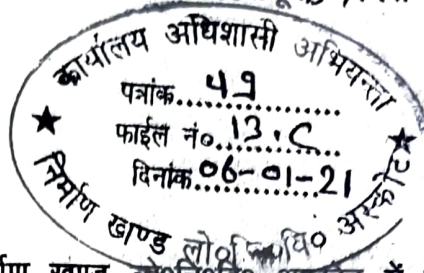
मुख्य वन संरक्षक, अनुश्रवण, मूल्यांकन, आईटी एवं आधुनिकीकरण।

वन भवन, 85/87, राजपुर रोड, उत्तराखण्ड, देहरादून।

पत्रांक-1148 / 32-1-2 (जी.आई.एस.)

दिनांक: देहरादून 30, दिसम्बर 2020

सेवा में,

अधिशाली अभियन्ता
निर्माण खण्ड लो0नि0वि0
अस्कोट (पिथौरागढ़)।

विषय :- जनपद पिथौरागढ़ के अन्तर्गत निर्माण खण्ड लो0नि0वि0 अस्कोट में प्रस्तावित विभिन्न मोटर मार्गों के मृग विहार से हवाई दूरी प्रमाण पत्र के सम्बन्ध में।

सन्दर्भ :- आपका पत्रांक 1954/कैश दिनांक 15-12-2020।

महोदय,

उपरोक्त विषयक सन्दर्भित पत्र के क्रम में प्रस्तावित भूमि की दी गयी केएमएल फाइल से अस्कोट वन्य जीव अभ्यारण्य की निकटतम सीमा से हवाई दूरी निम्नानुसार आंकलित की गयी है:-

क्र. सं.	मार्ग का नाम	Aerial Distance as per GIS technique from Askot WLS
1	जनपद पिथौरागढ़ के विधानसभा क्षेत्र धारचूला के अन्तर्गत बौन से गो तक मोटर मार्ग सेतु सहित निर्माण (लम्बाई 8.200 किमी)।	9.0 Km.
2	मा0मु0 घोशणा सं0 901/2017 के अन्तर्गत जनपद पिथौरागढ़ के विधानसभा क्षेत्र धारचूला के बलुवाकोट से पैयापौड़ी हल्का वाहन मार्ग का विस्तार लम्बाई 9.400 से 16.400 किमी तक।	1.1 Km.
3	मा0मु0 घोशणा सं0 902/2017 के अन्तर्गत जनपद पिथौरागढ़ के विधानसभा क्षेत्र धारचूला में दोबाट-रॉथी हल्का वाहन मार्ग का विस्तारीकरण लम्बाई 0.00 से 7.075 किमी तक।	1.6 Km.
4	मा0मु0 घोशणा सं0 1119/2015 के अन्तर्गत जनपद पिथौरागढ़ के विधानसभा क्षेत्र धारचूला के अन्तर्गत पैयापौड़ी तोली ग्वालगांव मोटर मार्ग का निर्माण लम्बाई 8.00 किमी।	395 Mt.
5	जनपद पिथौरागढ़ के विधानसभा क्षेत्र धारचूला के अन्तर्गत सेला से चल मोटर मार्ग का निर्माण लम्बाई 7 किमी।	4.2 Km.
6	जनपद पिथौरागढ़ के विधानसभा क्षेत्र धारचूला के अन्तर्गत चल से बौन मोटर मार्ग का निर्माण लम्बाई 8 किमी।	5.2 Km.

उपरोक्तानुसार हवाई दूरी आपके द्वारा दी गयी केएमएल फाइल के अनुसार जी0आई0एस0 तकनीकी से सन्निकट आंकलित की गयी है।

जी कोहली कपडा

भवदीय,


म. 30.12.20
30/12/20

उप वन संरक्षक,
अनुश्रवण, मूल्यांकन, आईटी एवं आधुनिकीकरण
उत्तराखण्ड, देहरादून।

परियोजना का नाम— मा० मु० घोषणा सं० 902/2017 के अन्तर्गत जनपद पितौरागढ़ के विधानसभा क्षेत्र धारचूला में दोबांट रांथी हल्का वाहन मार्ग का विस्तार लम्बाई 0.00 किमी० से 7.075 किमी० तक।

अस्कोट वन्यजीव अभ्यारण्य से हवाई दूरी का प्रमाण पत्र

प्रमाणित किया जाता है कि प्रश्नगत परियोजना के निर्माण हेतु प्रस्तावित स्थल की अस्कोट वन्यजीव अभ्यारण्य से निकटतम हवाई दूरी मुख्य वन संरक्षक, निगरानी, मूल्यांकन, आई०टी० एवं आधुनिकीकरण देहरादून की पत्रांक 1148/32-1-2 (जी०आई०एस०) दिनांक 30.12.2020 के क्रम में 1.60 किमी० है।



प्रभागीय वनाधिकारी,
पितौरागढ़ वन प्रभाग, पितौरागढ़।

Project Title: Construction/Extension of Dobat Ranth Light Vehicle Road into Motor Road


File No. : FP/UK/ROAD/ 67235/2020

Certificate for Applicability of Wildlife Clearance

It is certified that construction of proposed Construction/Extension of Dobat Ranth Light Vehicle Road into Motor Road in Dharchula Tehsil of District Pithoragarh is an approved activity to provide connectivity to 4873 people of Rath Villages of this area. The proposed area for construction of motor road lies in the Civil soyam land, which lies within 1.60 km aerial distance of Askote Wildlife Sanctuary, has got administrative approval from Govt. of Uttarakhand vide letter no. 2690/III(2)/19-42 (ए०एल०ए०)/2017 टी०सी० Dated 24 July 2019. As the proposed construction of motor road has been accorded administrative approval by the Uttarakhand State Govt., it does qualify to be an ecologically sustainable activity under Sections 38(1)(O)(b) and 38(1)(O)(g) of the Wildlife (Protection) Act, 1972 as amended in 2006 and neither it is a scheduled activity requiring Environmental Clearance (EC) under EIA Notification 2006. So, the Proposal does not require any prior clearance from the Standing Committee of the National Board of Wildlife as per the Guidelines dated 16th July 2020 issued by Wildlife Division, Ministry of Environment, Forest and Climate Change, Government of India.

Date:


Divisional Forest Officer
Pithoragarh Forest Division
Pithoragarh


Chief Wildlife Warden
Uttarakhand
Dehradun