

।। कार्यालय प्रभागीय वनाधिकारी, बद्रीनाथ वन प्रभाग, गोपेश्वर ।।

Email-dfo_badrinath_uta@yahoo.co.in

Phone no- 01372-212275

पत्रांक 716 / 12-1 , गोपेश्वर,

दिनांक

16/08

2016 ।

सेवा में,

वन संरक्षक,
गढ़वाल वृत्त,
उत्तराखण्ड पौड़ी।

विषय:-

गवाला से भेरणी मोटर मार्ग वन भूमि हस्तान्तरण प्रस्ताव में भारत सरकार द्वारा लगाई गई आपत्तियों के निराकरण के सम्बन्ध में।

संदर्भ:-

अधिशाली अभियन्ता प्रान्तीय खण्ड, लोक निर्माण विभाग, कर्णप्रयाग का पत्रांक 2481/10एल0ए0 दिनांक 10.08.2016

महोदय,

उपरोक्त संदर्भित पत्र के क्रम भारत सरकार द्वारा लगाई गई आपत्तियों का बिन्दुवार निराकरण प्रस्ताव विभाग के माध्यम से किया गया जो निम्नानुसार है:-

क्र० सं०	लगाई गई आपत्तियाँ	आपत्तियों का निराकरण
1.	If this project involve boundary of 5 villages as metioned in village wise break up then proceedings of village level committee meeting pertaining to remaining villages may also be furnished with the FRA certificate The FRA certificate after necessary correcation should be uploaded at designated place in online Part-I with all its annexure.	उक्त सभी ग्राम एक ही ग्रामसभा भेरणी के अन्तर्गत आते है। जिसका FRA Certificate पूर्व से ही पार्ट-1 में संलग्न है।
2.	As per Decision Support System analysis out the total area of 9.914 ha proposed for CA 7ha is on moderrately dense forest State Govt may replace this 7 ha area with some other area suitable for CA and provide/upload revised digital Map. So I toposheet map	क्षतिपूर्ति वृक्षारोपण हेतु भूमि दुगने क्षेत्रफल में अन्य स्थान पर उपलब्ध करा दी गयी है। जिसका revised digital map में coordinates all corner points में दर्शाते हुये पार्ट-1 के क्रम सं० L(v) and (vi) में अपलोड कर दिया गया है। (संलग्नक-1 पेज 2 से 3)

अतः अनुरोध है कि प्रकरण में अपने स्तर से आवश्यक कार्यवाही करने की कृपा करें।

संलग्न:-

प्रयोक्ता एजेन्सी के पत्र की छायाप्रति एवं संलग्नक प्रपत्र।

भवदीय,

(एन०एन०पाण्डेय)

प्रभागीय वनाधिकारी
बद्रीनाथ वन प्रभाग, गोपेश्वर



कार्यालय अधिशासी अभियन्ता
प्रान्तीय खण्ड लोक निर्माण विभाग
कर्णप्रयाग

Phone/Fax :- 01363-244204

E-mail :- eepdpwdkpg@gmail.com

पत्रांक 2481 / 10 (म)-10

दिनांक :- 10 / 8 / 2016

सेवा में,

प्रभागीय वनाधिकारी
बद्रीनाथ वनप्रभाग
गोपेश्वर, (चमोली)

विषय :- ग्वाला से भेरणी मोटर मार्ग वनभूमि हस्तान्तरण प्रस्ताव में भारत सरकार द्वारा लगाई गयी आपत्तियों के निराकरण के सम्बन्ध में।

सन्दर्भ :- आपका पत्रांक 549 / 12-1 दिनांक गोपेश्वर 04.08.2016।

महोदय,

उपरोक्त विषयक सन्दर्भित पत्र के अनुपालन में भारत सरकार द्वारा लगायी गयी आपत्तियों का निराकरण किया गया जो निम्न प्रकार है :-

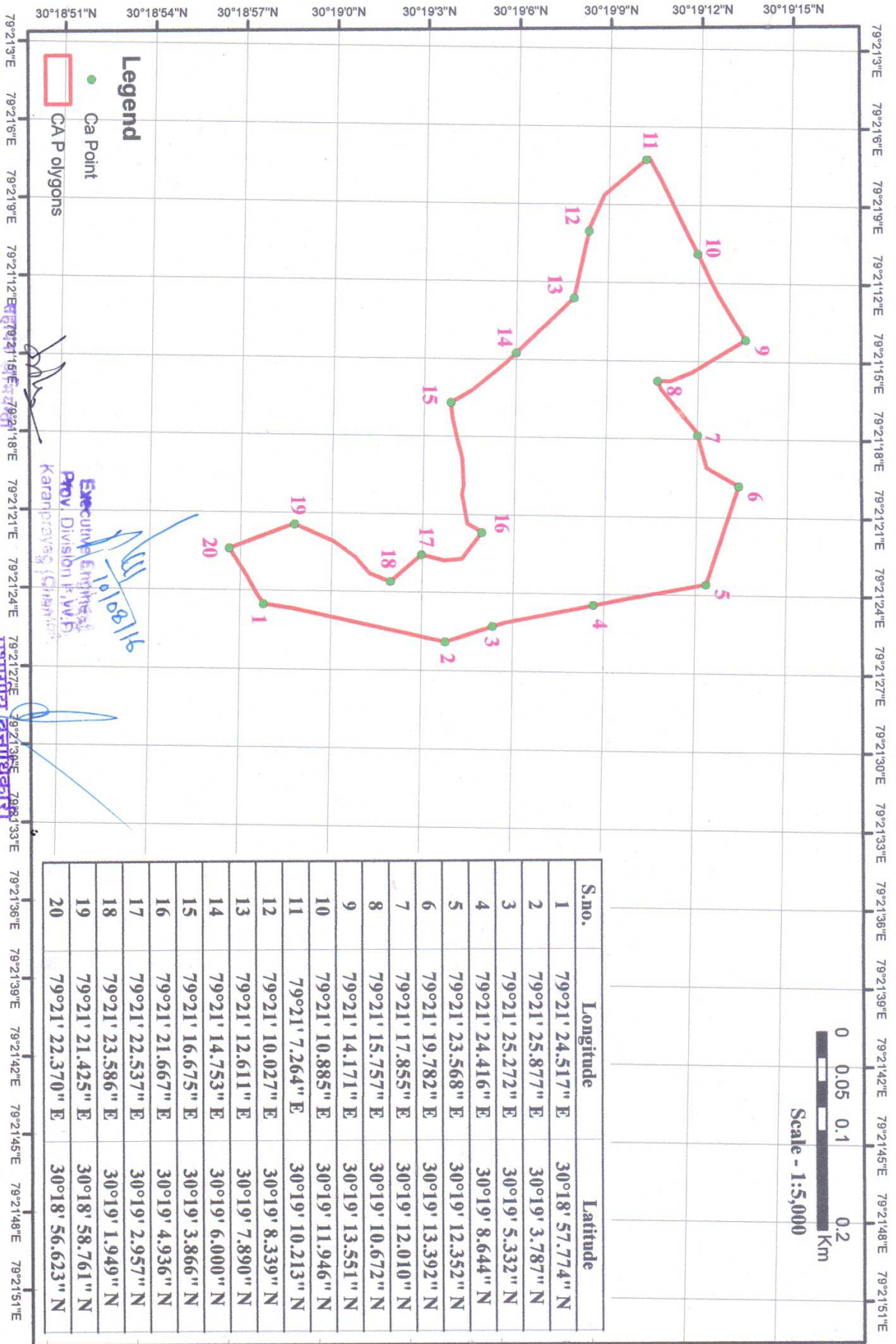
क्र.सं.	लगायी गयी आपत्तियाँ	आपत्तियों का निराकरण
1	2	3
1	If this project involve boundary of 5 villages as mentioned in village wise break up then proceedings of village level committee meeting pertaining to remaining villages may also be furnished with the FRA certificate. The FRA certificate after necessary correction should be uploaded at designated place in online Part-I with all its annexure.	उक्त सभी ग्राम एक ही ग्रामसभा भेरणी के अन्तर्गत आते हैं। जिसका FRA certificate पूर्व से ही पार्ट-1 में संलग्न है।
2	As per Decision Support System analysis out the total area of 9.914 ha proposed for CA, 7 ha is on moderately dense forest. State Govt may replace this 7 ha area with some other area suitable for CA and provide/upload revised digital map, Sol toposheet ma	क्षतिपूर्ति वृक्षारोपण हेतु भूमि दुगने क्षेत्रफल में अन्य स्थान पर उपलब्ध करा दी गयी है। जिसका revised digital map में coordinates All corner points में दर्शाते हुये पार्ट-1 के क्रम संख्या L (v) and (vi) में अपलोड कर दिया गया है। (संलग्नक-1 पेज 2 से 3)

अतः उपरोक्त आपत्तियों का निराकरण कर सूचनार्थ प्रेषित।

संलग्न :- उपरोक्त।

(जे.पी.रतूडी)
अधिशासी अभियन्ता
प्रान्तीय खण्ड लो.नि.वि.
कर्णप्रयाग 10/8/16

जीयोरफरेन्स मैप - जनपद चमोली के विधानसभा क्षेत्र थराली के विकासखण्ड घाट में ग्वाला से
भरणी तक 8 कि०मी० मोटर मार्ग एवं 60 मी० स्थान सेतु के निर्माण हेतु चयनित क्षतिपूरक वृक्षारोपण स्थल



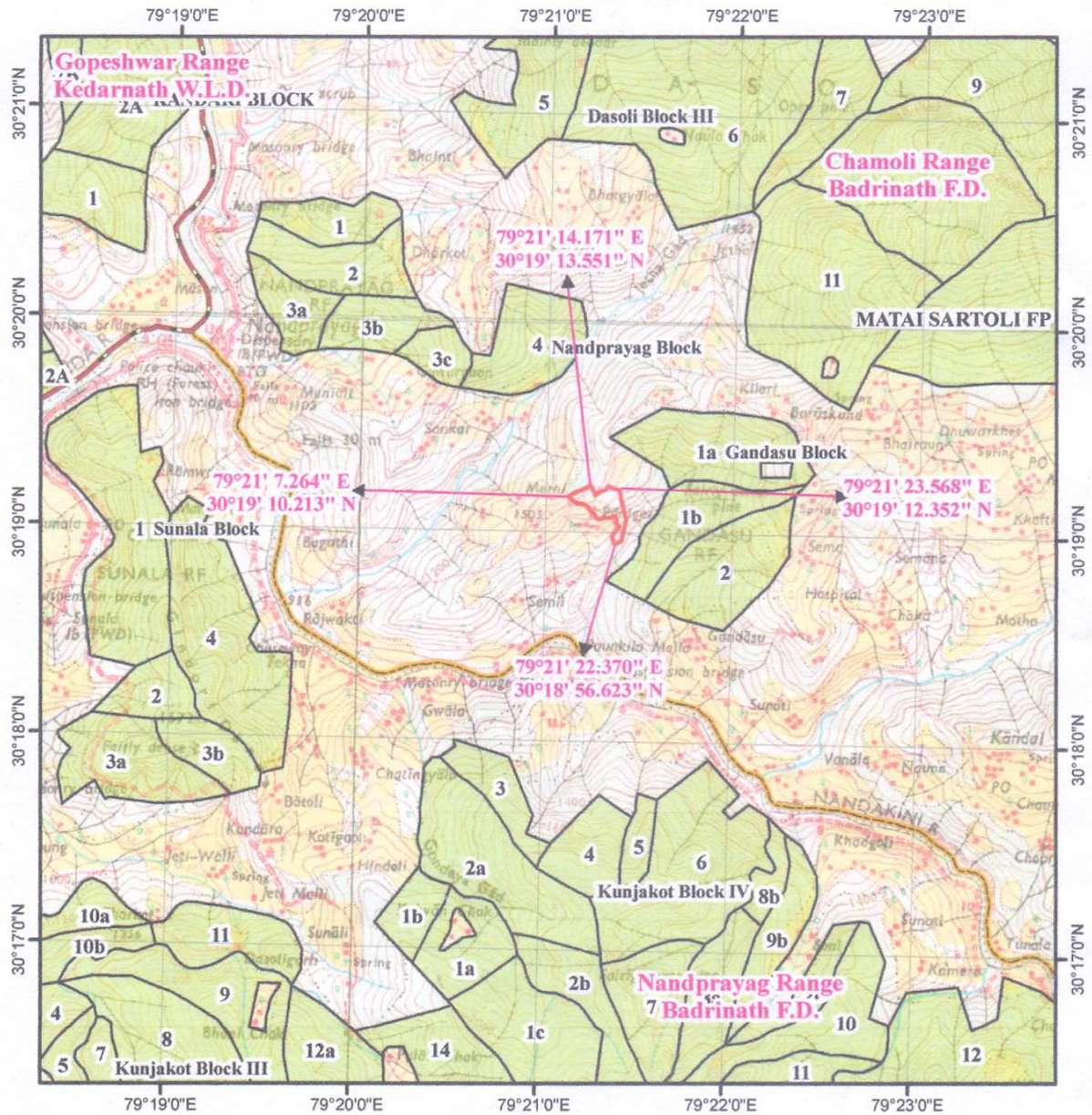
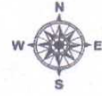
U.E.

कारणप्रयाग

वर्दीनाथ दत्त प्रसाद, गाणेश्वरी

डिजिटल मैप – जनपद चमोली के विधानसभा क्षेत्र थराली के विकासखण्ड घाट में ग्वाला से भेरणी तक 8 कि०मी० मोटर मार्ग एवं 60 मी० स्पांन सेतु का निर्माण हेतु चयनित क्षतिपूरक वृक्षारोपण स्थल

0 0.5 1 1.5 2 Km



Legend

- Proposed Plantation
- Reserve Forest
- Reserve Forest Boundary
- Forest Range Boundary
- Forest Forest Boundary

J.E

सहायक अभियन्ता
वाल्मीय खण्ड को. नि. 10
रूपप्रसाद

Executive Engineer
Prov. Division P.W.D.
Karanprayag (Chamoli)

प्रभागीय अनाधिकारी
बद्रीनाथ वन प्रभाग, गोपेश्वर