

## अनुविभागीय स्तरीय वन समिति का प्रस्ताव एवं कार्यवाही

आज दिनांक 06/08/2018 को अनुविभाग बिलासपुर में अनुविभागीय स्तरीय वन समिति की बैठक आयोजित की गई। बैठक में समिति के सभी पदाधिकारी उपस्थित हुये जिसमें भारतीय राष्ट्रीय राजमार्ग प्राधिकरण द्वारा रा.रा. संख्या 111 (नया 130) के बिलासपुर-कटघोरा सेक्शन के पेण्ड्रीडीह से पथरापाली कि.मी. 0.000 से कि.मी. 53.300 कि.मी. तक सड़क चौड़ीकरण हेतु नीचे दिये गये ग्रामों में राजस्व वनभूमि में से व्यपवर्तन की मांग की है, जिसका विवरण निम्नानुसार है :-


जिला	तहसील	ग्राम	ख.नं.	राजस्व वनभूमि (हेक्ट. मे.)	कुल रकबा वनभूमि (हेक्ट. मे.)
बिलासपुर	बिलासपुर	बेलतरा	589/1,2,3	0.0931	1.9405
			911/1,2	0.3074	
		लिम्हा	293/1,2	1.51	
		कोरबी	2/1	0.03	
कुल योग					1.9405


इस प्रस्ताव पर समिति द्वारा विस्तृत चर्चा की गई।


इस वन व्यपवर्तन के परिपेक्ष्य में संबंधित ग्राम पंचायत से ग्रामसभा की कार्यकारणी बैठक का विवरण प्राप्त किया गया।

वन व्यपवर्तन के परिपेक्ष्य में 'अनूसूचति जनजाति एवं अन्य परम्पारागत वन समिति (वन अधिकार की मान्यता) अधिनियम 2006 के नियम एवं प्रावधानों पर चर्चा की गई, जो वनभूमि में से सड़क चौड़ीकरण के परियोजना के कार्य के लिए प्रस्तावित है, उसमें कोई भी आदिवासी गैर परम्पारागत वनवासी इस अधिकार (व्यक्तिगत या सामुदायिक) किसी आदिवासी या गैर परम्पारागत वनवासी को प्रस्तावित वनभूमि पर वनअधिकार पत्र नहीं दिया गया है, और न ही प्रस्तावित है।

अतः एकमत से समिति ने निर्णय लिया है कि '1.9405 हेक्ट. राजस्व भूमि को प्रयोजन हेतु भारतीय राष्ट्रीय राजमार्ग प्राधिकरण को अन्य प्रचलित नियमों एवं प्रावधानानुसार व्यपवर्तित की जाये।

  
06/08/18  
अनुविभागीय अधिकारी (रा.)  
बिलासपुर (छ.प.)

  
क्षेत्र संयोजक  
स.आ.अ.वि.वि.  
बिलासपुर (छ.प.)

  
06/08/2018  
उप वनमंडलाधिकारी  
बिलासपुर (छ.प.)



अनुविभाग स्तरीय वन अधिकार समिति -  
दिनांक 6/8/2018 का कार्य

अनुविभाग, बिलासपुर की समीक्षा बैठक (25)

आज दि. 6/8/2018 को अनुविभागीय अधिकारी (रा.) बिलासपुर के कार्यालय में अनुविभाग स्तरीय वन अधिकार समिति बिलासपुर की समीक्षा बैठक आयोजित की गई। बैठक में समिति के निर्माणित तीन सदस्य उपस्थित हुये :- (1) अनुविभागीय अधिकारी (रा.) बिलासपुर (2) अनुविभागीय अधिकारी, वन बिलासपुर वन मंडल बिलासपुर एवं (3) मंडल - समीक्षक आदिवासी विभाग बिलासपुर। बैठक में भारतीय राष्ट्रीय राजमार्ग प्राधिकरण द्वारा रा.प.व.न. संचालन के पंहुड्डाई से परंपरागती किमी 00.00 से किमी 53.300 तक सड़क चौड़ाई बढ़ाई देने वाले ग्रामों में राजाव वन भूमि में से व्यपवर्तन की मांग की गई है, जिसका विवरण निम्नांकित है:-

क्र.	ग्राम का नाम	व्यपवर्तन	राजाव वन भूमि का रकबा (हेक्टेर)
(1)	बैलतरा	589/1, 2, 3 911/1, 2	0.0931 0.3074
(2)	लिम्बा	293/1, 2	1.51
(3)	काखी	02/1	0.03
			कुल रकबा 01.9405 हे.

उक्त प्रस्ताव पर समिति द्वारा विचार चर्चा की गई। इस वन व्यपवर्तन के परिप्रेक्ष्य में सम्बन्धित ग्राम-पंचायत से ग्राम समा की कार्यकारिणी बैठक का विवरण प्राप्त किया गया। वन व्यपवर्तन के परिप्रेक्ष्य में अनुसूचित जनजाति एवं अन्य परम्परागत वन नियम एवं प्रावधानों पर चर्चा की गई जो लिये प्रस्तावित हैं उसमें कोई भी आदिवासी गैर (व्यपवर्तन की मांग) अधिनियम 2006 के वन भूमि में से सड़क चौड़ाई के परिप्रेक्ष्य में कार्य के परम्परागत वनवासी उस अधिकार (व्यपवर्तन या सामुदायिक) बिना आदिवासी या गैर परम्परागत वनवासी को प्रस्तावित वन भूमि पर वन अधिकार प्राप्त नहीं दिया गया है, और न ही इसका प्रस्तावित है। उक्त प्रस्ताव से समिति ने निर्णय लिया है कि उपरोक्त ग्राम भारतीय राष्ट्रीय राजमार्ग प्राधिकरण के अन्य प्रस्तावित -

उप उपस्थित अधिकारी (रा.)  
बिलासपुर (उ.व.)

लेन संयोजक  
सह. आ. आ. वि. वि.  
बिलासपुर (उ.व.)

अनुविभागीय अधिकारी (रा.)  
बिलासपुर (उ.व.)



## अनुविभाग स्तरीय वन समिति का प्रस्ताव एवं कार्यवाही विवरण

आज दिनांक 06.08.2018 को अनुविभाग बिल्हा में अनुविभागीय स्तरीय वन समिति की बैठक आयोजित की गई। बैठक में अनुविभागीय अधिकारी रा0 बिल्हा (अध्यक्ष), अनुविभागीय अधिकारी वन (सदस्य), नायब तहसीलदार बिल्हा (सदस्य), मुख्य कार्यपालन अधिकारी जनपद पंचायत बिल्हा (सदस्य), उपस्थित रहे। जिसमें भारतीय राष्ट्रीय राजमार्ग प्राधिकरण द्वारा रा0रा0 संख्या 111 (नया 130) के बिलासपुर कटघोरा सेक्शन के पेण्ड्रीडीह से पथरापाली कि०मी० 0.000 से कि०मी० 53.300 तक सड़क चौड़ीकरण हेतु नीचे दिए गए ग्रामों में राजस्व वनभूमि में से व्यपवर्तन की मांग की गई है जिसका विवरण निम्नानुसार है :-


क्रमांक	तहसील	ग्राम	ख०नं०	राजस्व वनभूमि (हे०में०)	प्रस्तावित रकबा (हे०में०)
1	बिल्हा	पेण्ड्रीडीह	278	1.701 में से	0.536
			277	5.715 में से	0.477
			262	5.755 में से	0.769
			249 / 1, 2	4.450 में से	0.396
			कुल 05	17.621 हे०	2.178 हे०

प्रस्तुत भूमि के संबंध में समिति द्वारा चर्चा की गई।

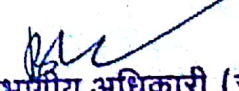
प्रस्तावित वन व्यपवर्तन के परिपेक्ष्य में संबंधित ग्राम पंचायत से ग्रामसभा की कार्यकारणी बैठक का विवरण प्राप्त किया गया।

वन व्यपवर्तन के परिपेक्ष्य में अनुसूचित जनजाति एवं अन्य परम्परागत वन निवासी (वन अधिकारों की मान्यता) अधिनियम 2006 एवं यथा संशोधित नियम 2008 के नियम एवं प्रावधानों पर चर्चा की गई जो वनभूमि में से सड़क चौड़ीकरण के परियोजना के कार्य के लिए प्रस्तावित है। प्रस्तावित भूमि ख०नं० 278 कुल रकबा 1.701 हे० में से 0.809 हे० साप्ताहिक बाजार हेतु तथा ख०नं० 277 कुल रकबा 5.715 हे० में से 2.023 हे० खेल मैदान हेतु सामुदायिक वन अधिकार पट्टा का वितरण किया गया है जो कि प्रस्तावित फोर लेन चौड़ीकरण कार्य में प्रभावित नहीं हो रहा है।

अतः एकमत से समिति ने निर्णय लिया कि प्रस्तावित भूमि ख०नं० 278, 277, 262, 249 / 1, 2 कुल रकबा 2.178 हे० राजस्व भूमि जो कि निस्तार पत्रक में बड़े झाड़ के जंगल मद में दर्ज है को भारतीय राष्ट्रीय राजमार्ग प्राधिकरण द्वारा सड़क चौड़ीकरण हेतु गैर वानिकी प्रयोजन के लिए प्रचलित नियमों एवं प्रावधानुसार व्यपवर्तित किया जावे।

  
06/08/2018  
वन मंडलाधिकारी क्षेत्र संयोजक  
बिलासपुर (उ.ग.)  
स.आ.आ.वि.वि.  
बिलासपुर

  
तहसीलदार  
बिल्हा, जि. बिलासपुर (उ.ग.)

  
अनुविभागीय अधिकारी (रा.)  
बिल्हा, जि. बिलासपुर (उ.ग.)



3. विद्यया विमुक्तये

Date: \_\_\_\_\_  
Page: \_\_\_\_\_  
Page 06/08/16

क) यवा) डी) विवरण

Date \_\_\_\_\_  
Page \_\_\_\_\_

बिहार के कार्यालय में अनुविभागाध्यक्ष एवं अधिकार  
गर्ड। वृत्त में स्थिति के निम्नांकित सहाय उपप्रधान डूट  
आधिकारी, वन बिहार मु. बिलासपुर, 3. नामाल तटस्थितदर किस्

राष्ट्रीय राजमार्ग संख्या ॥ (नया १३०) के बिहारपुर कटोरे  
किमी. ५३.३०० तक बाइक चोड़ी करण हेतु नीचे दिए गए  
की जाई है जिसका विवरण निम्नांशुसार है -

प्रयोगों की शीर्षिकाएं (अथवा प्रश्न)	प्रयोगों के परिणाम (अथवा उत्तर)
0.536 ई०	
0.477 ई०	
0.769 ई०	
0.396 ई०	
2.178 ई०	

की गई। प्रस्तावित वन व्यापकता के परिपेक्ष में संबंधित जंगल  
लिखा गया। वन व्यापकता के परिपेक्ष में कानून एवं अभ्य-  
2006 एवं संबंधित नियम 2012 के नियम एवं प्रावधानों पर चर्चा  
परिष्करण के कार्य के लिए प्रस्तावित है। प्रस्तावित भूमि स्व-जं-  
तथा संबंधों 277 कुल खराबा 5.715 हे० में से 20023 हे० खेत  
जमा है जो कि प्रस्तावित बसक चौड़ीकरण कार्य में शामिल

प्रस्तावित क्रमि. ख. नं. २७४ में से, २७७ में से, २६८ में से, कि नितार पत्रक में छड़े झाड़ पंगाल मरु में दल्लू ट को हेतु डोर बाजिकी जमानन के बिर प्रचलित नियमों एवं

[illegible]

१३. नंदीगढ़ार  
 मंडल, झापा जिला  
 बल्थली, बिरेटा  
 जिला - बिलासपुर (छ.प्र.)

अनुविभागीय अधिकारी (च. १)  
बिल्हा, जि. बिलासपुर (छ.ग.)



## अनुविभाग समिति की बैठक

दिनांक 09-08-2018

आज दिनांक 09-08-2018 को अनुसूचित जन जाति और अन्य परम्परागत निवासि (वन अधिकारों की मान्यता) अधिनियम 2006 एवं नियम 2007 के अंतर्गत सामुदायिक वन अधिकार पत्र, प्राप्त नवीन आवेदन पत्रों (प्रयोजन वृक्ष निर्माण / पुष्प मार्ग बावत) ग्राम पंचायत कोडसरा - अमसेना - लेलमुंडी - पोड - सकरी - लेखण्डी सभी लखतपुर तहसील एवं लखीम कोटा के ग्राम पंचायत/नगर पंचायत - रतनपुर - मेलनाडीह - कर्ना - जाली से ग्राम वन समिति तथा ग्राम सभा द्वारा अनुमोदन/प्रस्ताव पारित उपरान्त अनुविभाग स्तरीय समिति को आवेदन प्राप्त हुआ है। उपरोक्त आवेदन के संबंध में अनुविभाग समिति के अध्यक्ष श्री कीर्तिमान राठौर (अवि.अं.रा.) कोटा द्वारा बैठक आयोजित की गई।

### कार्यवाही विवरण -

[1]

आज के इस बैठक में समिति के सभी सदस्य एवं पदाधिकारी उपस्थित हुए। सभी पदाधिकारियों को प्राप्त आवेदन एवं प्रयोजन से संबंधित जानकारी दी गई।

[2]

आवेदन में वर्णित अधिग्रहण कर्ता "भारतीय राष्ट्रीय राजमार्ग प्राधिकरण भारत सरकार है" जिनके द्वारा राष्ट्रीय राजमार्ग संख्या 111 (नया-130) बिलासपुर कटघोरा सेक्टर के चेकरीगढ़ से पथरावाली 53.000 कि.मी. तक सड़क चौड़ीकरण हेतु

पृ. 0.



राजस्व वन भूमि में से व्यपर्वतन की  
जोष की आई से जो लाहलीनवार एवं  
ग्राम पंचायत वार/स्थ.न./रकबा सादि  
निजालुस्मा र है-

जिला	लाहलीन	ग्राम/पंचायत	स्थ.नं.	राजस्व भूमि वन भूमि (हे.म.)	कुल रकबा (हे.म.)
बिलासपुर	लाखपुर	लोइसरा	1131	0.6565	1
			1130/1	2.3254	1
		कमसेना	549	0.2489	1
			517	0.0288	1
			6-7-8	0.6561	1
		कोलसुकी	863	1.3354	1
		पांड	189	0.6304	1
		बसकरी	31/1 म२	1.6395	1
			33 म२	0.1883	1
			49 म३	0.0909	1
			38/1	0.0931	1
		कोलसुकी	98 म३	0.0908	1
			100	0.0075	1

जिला	स्थ.नं.	ग्राम/पंचायत	राजस्व भूमि वन भूमि (हे.म.)	कुल रकबा (हे.म.)
बिलासपुर	कोडा/रामपुर	रामपुर	2493	0.0250
	नगर		2575/1 क३	1
	पंचायत		1 व,	0.012
	उपलब्धि		2575/2	1
	रामपुर		क-रव-ग	1
			2575/3	1
			क-रव-ग	1
			2631	0.0202
			2849/1 क	0.511
			5360/1-2-3-4-5	1.0519
			5962/1-2-3	0.3412
			6241/1	0.9818
			2850	1.5223
			4745/1	0.607
			6635	0.526
		मेरगदीह	163	0.122
			162	0.8974
			160/1	0.970
			154-153	0.3788
			63	0.176
		करी	8-9	2.0348
			2/1-2	2.3047
			18/1	0.3644
		जाली	6/1	0.9975
			307	0.0365
			485	0.0474



