



Office of
EXECUTIVE ENGINEER, SUNDER NAGAR DIVISION
Himachal Pradesh Public Works Department Sunder Nagar
Ph. 01907-266245, Fax: 266845, E-mail ee-sun-hp@nic.in

No.PW-SNR-WA-R-27-2024-
To

Dated :- 9-8-2024

464546
✓ The Divisional Forest Officer,
Suket Forest Division,
Sunder Nagar.

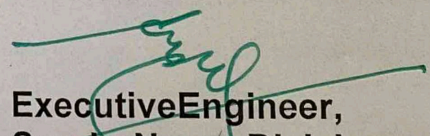
Subject:- Diversion of 41.815 ha (now 33.3292 ha.) of forest land in favour of HPPWD for the construction of Slapper to Tatapani road (km. 8/500 to 61/600) within the jurisdiction of Suket and karsog Forest Divisions, Distt. Mandi, Himachal Pradesh. Resubmission of proposal after attending observations thereof.

Reference:- Online proposal no. FP/HP/ROAD/37858/2018 observation received on dated 05.08.2024

Sir;


Please refer to reference proposal no. on the subject cited matter. In this regard, it is submitted that the observations pertain to this office are being attended as per detail attached.

D.A
(Reply to observations/Annexure A1&A2)


Executive Engineer,
Sunder Nagar Division,
HP.PWD Sunder Nagar.

Copy to the following for information and necessary action:-

1. The Assistant Engineer, Kangoo Sub Division, HPPWD Kangoo for information and necessary action.


Executive Engineer,
Sunder Nagar Division,
HP.PWD Sunder Nagar.

Reply to observation No. 2

It is submitted that revised DGPS/ proposed map as per uploaded KML duly authenticated by DFO concerned is being enclosed.

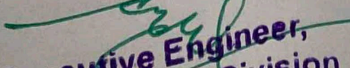
Reply to observation No. 3

In reference to the observation, it is submitted that during the execution of this road from single lane to double lane, excavated material generated will have to be dumped. As such as 39 sites having area of 3.2 hectare has been proposed /identified along with for diversion of forest land. Lots of efforts has been made by the PWD department with administrative/revenue department as well as with officials/ officers of DFO Sundernagar and Karsog to find out land near the vicinity of this road, which can be utilized for dumping. But no such land could be identified in spite of the sincere efforts. The detailed reply in this regard has already been submitted previously. The same is attached herewith again as annexure A-1 for your ready reference.

Further, in order to corroborate our efforts, linear plan has been prepared to depict /show the entry points and exit points of all those roads, which are attached to this road (attached as annexure A-2). At the entry point, there is an old NH attached leading to Chandigarh and Manali, which is passing along the river Satluj and Jarol Khad respectively, which either involves forest land or built up area. Similarly, the proposed road, which is passing along the left bank of Satluj river and at the exit point, where this proposed road meets with the Karsog road, is also along the Kriya Khad. This means that all the roads are all along the river or rivulets and there is no availability of suitable private land along, for the muck disposal.

It is further submitted that all dumping sites will be stabilized technically with engineering and biological measures like construction of wire crates, retaining walls in step method including planting of tall plants of suitable species for effective stabilization.

Therefore, keeping in view the above narrated factum, the diversion of 3.2 hectare forest land may be considered for dumping material for Forest Amendment Act 2023.


**Executive Engineer,
Sundernagar Division
HPPWD. Sundernagar**



EDS Reply to Public (3) Annexure A

कार्यालय ग्राम पंचायत धन्यारा विकास खण्ड निहरी, तहसील निहरी, जिला मण्डी (हि0प्र0)

आज दिनांक 10/06/2024 को ग्राम सभा/ग्राम पंचायत धन्यारा की मासिक/नियोज बैठक प्रधान/उप-प्रधान श्री/श्रीमती मीरा जी की अध्यक्षता में सम्पन्न हुई। उपस्थिति 6/7 रही तथा निम्न कार्यवाही अगल में लाई गई।

प्रतिलिपि

प्रस्ताव न0 :- 3 सरकारी भूमि को डम्पिंग साइट के उपयोग बारे।

सर्वसमिति द्वारा सर्वोपरित निर्णय हुआ कि लोक निर्माण विभाग के द्वारा सलापड़ तलापानी समूह में डम्पिंग साइट निर्माण के लिए जो आग्रह किया जा रहा है, वह उचित है इसलिए सम्पत्त ग्रामीण इसका विरोध करते हैं। लोक निर्माण विभाग द्वारा ग्रामीणों की उपजाऊ भूमि पहले ही सड़क निर्माण हेतु अर्जित कर ली गई है। यहाँ के लोगों की आय का मूल्या खोत खोती बाढ़ी हो है और ग्रामीणों के पास बहुत कम खेती योग्य जमीन है। अगर और अतिरिक्त जमीन डम्पिंग साइट के लिए अर्जित की गई तो ग्रामीण किसान भूमिहीन हो जाएंगे। इसलिए विभाग से अनुरोध है कि सरकारी भूमि को ही डम्पिंग साइट के लिए उपयोग में लाया जाए।

अतः ग्राम पंचायत धन्यारा द्वारा निर्णय लिया गया कि इस बारे प्रतिलिपि अधिशाषी अभियंता लोक निर्माण विभाग सुंदर नगर जिला मण्डी हि0प्र0 जी की सेवा में प्रेषित है। प्रस्ताव सर्वसमिति से पास किया गया है।

प्रस्ताव प्रतिलिपि अधिशाषी अभियंता लोक निर्माण विभाग सुंदर नगर जिला मण्डी हि0प्र0 जी की सेवा में आगामी कार्यवाही हेतु प्रेषित है।

प्रस्ताव प्रतिलिपि कार्यवाही अनुसार अगल में सही न दस्ता है।

सचिव

ग्राम पंचायत धन्यारा
विकास खण्ड निहरी
जिला मण्डी (हि0प्र0)

SECRETARY
C. P. D. Nagar
Dev. Block, Sundernagar
Dist. Mandi

Executive Engineer,
Sundernagar Division
HPPWD, Sundernagar

Executive Engineer,
Sundernagar Division
HPPWD, Sundernagar

Annexure A

!! कर्म ही पूजा है !!



कार्यालय ग्राम पंचायत धवाल

विकास खण्ड सुन्दरनगर

उप-तहसील - डैहर, तहसील-सुन्दरनगर, जिला मण्डी (हि० प्र०)

क्रमांक

दिनांक

C/O सलापड तातापानी K.M. 8/50000 61/600

सलापड तातापानी रोड में H.P.P.W.D सुन्दरनगर विभाग की ओर से गांव वालों को निजी भूमि के लिए Dumping करने के लिए गांव वालों को बोला गया। गांव वालों ने निजी भूमि देने के लिए इन्कार किया। गांव वालों का कहना है कि हमारे पास इतनी ज्यादा जमीन नहीं है और इससे हमारी कुछ जमीन कोलेडम के फ्रॉन्ट यती गई है। अब हमारे पास इतनी जमीन नहीं बची है कि हम Dumping डंप के लिए दे सकें। अन्यथा हम भूमि दीन हैं। गांव में

प्रधान
ग्राम पंचायत धवाल
विकास खण्ड सुन्दरनगर
जिला मण्डी (हि० प्र०)

Executive Engineer,
Sundernagar Division
HPPWD, Sundernagar

Executive Engineer,
Sundernagar Division
HPPWD, Sundernagar

Annexure - C-IV



कार्यालय ग्राम पंचायत सोडा

विष्णु स्वरूप शुक्ल नगर, जिला माण्डी (हि. प्र.)

आण दिनांक 5-6-2024
श्री बीबा

वैठक प्रधान/अध्यक्ष श्री जीना-द्वार
उपस्थिति: 7/7 रही, जिसमें 8-2020

उपस्थिति: 7/7 रही, जिसमें निम्न कार्यवाही

प्रमाणित संख्या.

47

पाँच

निकल उस्तावन ५ लोक निर्गमि द्वारा सल्लापड़ ततापानी सड़कु में
इमिपिंग साईट बॉर्डर! -


किया जाता है कि लोक निर्माण विभाग के द्वारा सलाह
तृतापानी सड़क में डम्पिंग साईट के निर्माण के लिए
जो आवेदन किया जा रहा है, वह उचित नहीं है।
इस लिए सम्बन्धित ग्रामीणों के लिए इसका
विरोध करते हैं। लोक निर्माण विभाग द्वारा
ग्रामीणों की उपजाऊ भूमि पहले ही कुदरत
निर्माण के लिए अर्जित कर ली है। यहाँ
के लोगों की आय का मुख्य स्रोत खेती
बाड़ी ही है। और ग्रामीणों के पास बहुत कम
खेती योग्य जमीन है। अगर और जमीन डम्पिंग
के लिए अर्जित की गई तो ग्रामीण किसान
भूमि हानि हो जायेगी इस लिए विभाग से
विरोध है कि ~~ग्रामीणों~~ लोगों की ~~भूमि~~
मलनीयत भूमि को डम्पिंग हेतु उपयोग न
किया जावे। वन विभाग से ही डम्पिंग
है। भूमि का वन किया जाए।
(पतिलिपि: आदिशासी अभियन्ता मधोदय लो. नि. वि. सुपुष्पा)




**Executive Engineer,
Sundernagar Division
HPPWD, Sundernagar**

Executive Engineer,
Sundernagar Division
14/11/77. Sundernagar.

सचिव
ग्राम पंचायत सोझा
विकास खण्ड निहरी
जिला मण्डी हि.प्र.

Answer-4-2



INDEX		
S.N.	DES.	SYMBOL
1	SLAPPER TATA PANIRROAD SHOWNAS	
2	OTHEREAD SHOWN AS	
3	SATLUT RIVER SHOWN AS	
4	KHAD SHOWNAS	