

प्रारूप-25



परियोजना का नाम:-

जनपद अल्मोड़ा के वन प्रभाग अल्मोड़ा के अन्तर्गत एन0एच0-109 अल्मोड़ा-कठपुडिया-मछखाली 29.00 कि0मी मछखाली-पथरिया-सोमेश्वर 37.80 कि0मी0, द्वाराहाट-बिन्ता-सोमेश्वर-कौसानी 45.50 कि0मी0. जिसकी कुल लम्बाई 112.30 कि0मी0 एवं 0.570 हे0 में मोटरमार्ग के किनारे ऑप्टिकल फाइबर केबिल बिछाने हेतु भूमि का वन (संरक्षण) अधिनियम, 1980 के तहत गैर वानिकी कार्यों हेतु रिलायंस जियो इन्फोकॉम लि0, प्रथम तल, रिलायंस मार्केट जी0एम0एस0 रोड, निरंजनपुर, देहरादून को वन भूमि प्रत्यावर्तन की अनुमति दिये जाने का प्रस्ताव।


परियोजना स्थल किसी राष्ट्रीय पार्क/वन्य जीव अभ्यारण्य का हिस्सा न होने व प्रस्तावित स्थल की हवाई दूरी का प्रमाण-पत्र

प्रमाणित किया जाता है कि प्रश्नगत परियोजना के निर्माण हेतु आवेदित वन भूमि किसी राष्ट्रीय पार्क/वन्य जीव अभ्यारण्य का हिस्सा नहीं है। प्रस्तावित स्थल की समीपस्थ राष्ट्रीय पार्क/वन्य जीव अभ्यारण्य की सीमा से हवाई दूरी ...  
15.0 किमी0 है।

  
उप प्रभागीय वनाधिकारी  
अल्मोड़ा उच्च वन प्रभाग, अल्मोड़ा

  
वन क्षेत्राधिकारी  
दरभोड़ा वन क्षेत्र दरभोड़ा  
  
व.ड.

ह0/  
प्रभागीय वनाधिकारी

  
उप क्षेत्राधिकारी  
द्वाराहाट वन क्षेत्र  
दरभोड़ा वन प्रभाग दरभोड़ा

  
उप क्षेत्राधिकारी  
द्वाराहाट वन क्षेत्र (दरभोड़ा)