

कार्यालय राजस्व निरीक्षक वृत्त-1 बरमण्डल तहसील सरदारपुर

पत्र क्र. 44 / रा.नि. / 2016

बरमण्डल दिनांक 20/7/2016

प्रति,

तहसीलदार महोदय  
तहसील सरदारपुर जिला-धार


विषय:- ग्राम सलवा में राजस्व विभाग से वन विभाग को भूमि प्रस्तावित करने बाबद्

संदर्भ:- आपका प.क्र. 3274/री-1/2016 सरदारपुर दिनांक 05/07/2016

उपरोक्त विषयान्तर्गत एवं संदर्भित पत्र के पालन में लेख है कि, ग्राम सलवा में राजस्व विभाग में कारम तालाब में आ रही वन भूमि, रकबा 119.250 हैक्टर है।

भूमि हस्तान्तरण किए जाने के संबंध में बिन्दुवार जानकारी

1	आवेदित भूमि की खसरा / नक्शा ट्रेस की प्रति प्रकरण के :-	संलग्न है
2	हस्तांतरित की जाने वाली भूमि पर प्रस्तावित योजनाओं हेतु उपयुक्त है। स्थल निरीक्षण कर भूमि का चयन के संबंध में स्पष्ट अभिमत अंकित किया जावे	भूमि उपयुक्त है।
3	म.प्र.भु. राजस्व संहिता 1959 की धारा 237 के अन्तर्गत नोईयत परिवर्तन हेतु एवं भूमि आवंटन के संबंध में किसी प्रकार की कोई आपत्ति तो नहीं है।	आपत्ति प्राप्त नहीं।
4	आवेदित ग्राम में शामिल में जाने का क्षेत्रफल कितना है? उसके विरुद्ध चरनोई प्रयोजन के लिये 2 प्रतिशत क्षेत्रफल सुरक्षित रहना चाहिये एवं आवेदिक क्षेत्रफल आवंटित किये जाने पर चरनोई के लिए कितना क्षेत्रफल शेष रहेगा और शेष रहा क्षेत्रफल चरनोई प्रयोजन के लिए सुरक्षित 2 प्रतिशत क्षेत्रफल से कितना कम अथवा अधिक रहेगा। स्पष्ट किया जाये। 152.349 अधिक	152.349 अधिक
5	आवेदित भूमि आवंटन के सम्बन्ध में राजस्व पुस्तक परिपत्र 4 (2) की कंडिका 5 (1), (2), (3), (4) में उल्लेखित प्रत्येक बिन्दुओं पर स्पष्ट जांच प्रतिवेदन प्रतिवेदित किया जाये।	प्रतिवेदित।
6	आवेदित स्थल का स्थल निरीक्षण मय मौका पंचनामा के स्थल निरीक्षण प्रतिवेदन प्रकरण के संलग्न किया जाये	संलग्न।
7	स्थल निरीक्षण प्रतिवेदन अनुसार आवेदित भूमि आवंटित किये जाने में किसी प्रकार कि कोई वैधानिक कठिनाई तो नहीं है? स्पष्ट करे।	कोई कठिनाई नहीं।
8	आवेदित भूमि किस आधिनियम नियम परिपत्र के तहत हस्तांतरित की जावेगी स्पष्ट अभिमत प्रत्येक ग्राम का ग्रामवार खसरा क्रमांक एवं वन विभाग को हस्तांतरित करने वाले क्षेत्रफल सहित भेजा जाये।	संलग्न किया गया।

  
राजस्व निरीक्षक  
वृत्त-1 बरमण्डल  
सरदारपुर


मौका पंचनामा  
२


दि. 6/7/2016

हम पंचान ग्राम. सलवा के होकर इस बात का मौका पंचनामा लिखवा देते हैं कि - श्रीमान तहसीलदार महो. के पत्र क्र. 13274/री-1/2016 सरदापुर दिनांक 5/7/2016 के पालन में आज दिनांक 6/7/2016 को तहसीलदार महो. - सरदापुर, अनुविभागीय अधिकारी सिंचाई विभाग जामनोद, अनुविभागीय अधिकारी जलसंयोजन विभाग सरदापुर, जलसंयोजन विभाग के आयंगी श्रीरमेश एवं अशोक वर्ग व वनपरिसेग अधिकारी सरदापुर, राजस्व निरीक्षक वृत्त-1 बरमडल, हल्का पटवारी ग्राम. कोठवार ग्राम - सलवा, खाखरीयाघाट मौके पर उपस्थित हुए। म.प्र. शासन जल संयोजन विभाग द्वारा जलसंयोजन संशोधन क्र. -1 धार के अंतर्गत काम सिंचाई योजना स्वीकृत की गई है। स्वीकृत योजना अंतर्गत वन भूमी प्रभावी हो रही है इसके बदले राजस्व भूमी ग्राम. सलवा में स्थित सर्वे न.

ये घेकी रकबा 120.53 हेक्टर भूमी चिंहासीत की गई है। उपरोक्त भूमी वृक्षारोपण हेतु उपयुक्त है तथा वन विभाग द्वारा इसकी सहमति भी दी गई है।

अतः मौका पंचनामा हम पंचो ने लिखवा दिया है। सही है सूचि सर्वे न. की संलग्न है।


  
Panch

  
6/7/16  
S.D.O.  
W.R. Sub. Division  
Dhammed

  
Panch

# KARAM

क्र.सं.	श्रेणी	कुल रकम	पुस्तामित रकम	विवरण
①	६५	३५.९१३	१५.५२०	४०६.५५ वरि
②	२८	१३.९११	१३.९११	वरि
③	३५	१४.३३१	१०.६२०	—
योग	३	६४.१५५	४०.०५१	
४	१६२	०.१३६	०.१३६	वरि चलोई
५	१६३	०.६६९	०.६६९	ना. का. का.
६	१६४	०.१३६	०.१३६	—
७	१६५	०.२२१	०.२२१	—
८	१६६	०.३१३	०.३१३	—
९	१६७	०.१३६	०.१३६	—
१०	१६८	०.०९४	०.०९४	—
११	१६९	०.०३१	०.०३१	—
१२	१७०	०.०८२	०.०८२	—
१३	१७१	०.१५६	०.१५६	—
१४	१७२	०.०६३	०.०६३	—
१५	१७३	०.१३६	०.१३६	—
१६	१९१	४१.२१०	२६.६६४	वरि
१७	२०५/१	६५.६९३	३९.५०४	चलोई
१८	२०५/३	६.३५९	६.३५९	को. का.
१९	२१०	०.२०९	०.२०९	ना. का. का.
२०	२१२	२२.५६६	३.१६६	वरि
२१	६०१	१.४६३	१.४६३	ना. का. का.
२२	६०२	०.२३०	०.२३०	—
२३	६०३	०.२६१	०.२६१	—
२४	६०४	०.२५१	०.२५१	—
योग	२१	१४२.०२६	८०.३०२	८०६.०५१

  
 जल निगम  
 कार्यालय (क) इ.प्र.

मौका पंचनामा

एम पंचनामा ग्राम सलवा के होकर यह पंचनामा तस्दीक करा देते हैं कि श्रीमान तहसीलदार महोदय के पत्र क्रमांक /3268/ सी. 9/ 2016 सरदारपुर दिनांक 2/6/19 के पालन में आज दिनांक 6/6/16 को श्रीमान तहसीलदार महोदय सरदारपुर, श्रीमान आबु विना. आधि. महोदय धामनोद सिंचाई विभाग, आबु. विना. आधि. जल संसाधन विभाग सरदारपुर सिंचाई विभाग कर्मचारीगण व वन परिसर आधिकारी सरदारपुर राजस्व निरीक्षक खत-9 बरमंडल, हल्का पटवारी व ग्राम कोठवार ग्राम सलवा /खाकशीमा धार में मौके पर उपस्थित हुए म. प्र. शासन जल संसाधन विभाग द्वारा जल संसाधन संभाग क्र-9 धार के अंतर्गत सिंचाई योजनाएँ स्वीकृत की गई हैं एवं स्वीकृत योजनाओं के अंतर्गत एकमुष्ठी प्रस्तावित दो इन्हीं हैं जो कि चुनार तालाब 82.326 ₹, आम्बेड़ी तालाब 8.066 ₹, दुमाला तालाब 92.032 ₹, मानगढ़ तालाब 33.906 ₹ व कारम महयम परियोजना 990.250 ₹ रकबा हेतु वन भूमि प्रस्तावित की गई है। इसके बदले राजस्व भूमि ग्राम सलवा में स्थित सर्वे भूमि 62 कुल रकबा 38.093 ₹. गढ़ बडी, 120 कुल रकबा 38.622 ₹. सर्वे नं. 98 कुल रकबा 66.622 ₹ गढ़ बडी सर्वे नं. 208/9 कुल रकबा 62.613 ₹. गढ़ बगीचे सर्वे नं. 292 कुल रकबा 22.866 गढ़ बडी, सर्वे नं. 269 कुल रकबा 29.800 गढ़ बडी सर्वे नं. 326 कुल रकबा 28.200 व सर्वे नं. 600 कुल रकबा 20.600 ₹. गढ़ बडी हेकर इन्हें वन राजस्व विभाग द्वारा किया गया जिसमें उपरोक्त भूमि वृक्षारोपण हेतु उपयुक्त है तथा वन विभाग द्वारा इसकी सहमति भी दी गई है।

अतः मौका अनुसार पंचनामा लिखा गया

को सही है

Signature  
6/7/16  
500  
R. S. S.

Signature  
6/7/16  
R. S. S.

Signature  
R. P. O. Sarwarpur

Signature



ग्राम सलवा हल्का नं.११पंचा.सलवा रा. नि. नं ०१-बरमण्डल तहसील सरदारपुर. जिला धार वर्ष २०१४-२०१५.

क्रमांक	क्षेत्रफल (और यदि भूमि खाते में सम्मिलित न हों तो उसका वर्णन)	कब्जेदार का नाम, उसके पिता का न पति का नाम तथा निवास स्थान, अधिकार जिसके अन्तर्गत भूमि धारण की गई हो और देय राजस्व का लगान	किसी भूमिस्वामी या पट्टेदार का या किसी मालिकी कायतकार के उप पट्टेदार का नाम, पिता का नाम, लगान या पट्टे की रकम और उस पट्टे पर दिये गये भाग का क्षेत्रफल	खाते की भूमि				खाते के वहर के क्षेत्रों में बोई गई फसल का नाम तथा क्षेत्रफल	केफियत			
				क्षेत्रफल जिसमें वर्ष के दौरान में फसल उगाई गई		अन्य पड़ती अथवा पड़ती तक की पड़ती ५ वर्ष से अधिक				११	१२	
				क्षेत्रफल	फसल का नाम	चाबू वर्ष की पड़ती	२ से ५ वर्ष तक की पड़ती					
१	२	३	४	५	६	७	८	९	१०	११	१२	
२८	१३.१११ बड़ी व सा.वा. ४.१११	शासकीय										
३५	१४.३३१ बड़ी १४.३३१	शासकीय										
६५	३५.९१२ बड़ी व सा.वा. २.९२६	शासकीय										शा.तालाब

प्रतिनिधि देने वाले के हस्ताक्षर  
नाम, पद एवं विनांक :



26153595169

फार्म पी-II तिथि: 09/09/2024, 10:22

खसरा

वर्ष 2024-2025

जिला धार

तहसील सरदारपुर

हल्का नं. 11पंचा सलवा रा. नि. नं. 01-बखमण्डल

ग्राम सलवा

क्रमांक	क्षेत्रफल (और यदि भूमि खाल में सम्मिलित न हो तो उसका वर्णन)	कब्जदार का नाम, उसके पिता का या पति का नाम तथा निवास स्थान, अधिकार निस्के अन्तर्गत भूमि धारण की गई हो और दृढ़ राजस्व का लगान	रा. नि. नं. किसी ग्रामस्थानी या पट्टेदार का या किसी मौलमी कारतदार के उप पट्टेदार का नाम, पिता का नाम, लगान आ	खाल को भूमि				खाल के बाहर के क्षेत्रों में बाँटे गये फसल का नाम तथा क्षेत्रफल		
				क्षेत्रफल फसल का नाम	क्षेत्रफल	दुपसली क्षेत्रफल	पट्टी वर्ष की पट्टी का क्षेत्रफल		अन्य पट्टी अथवा 5 वर्ष से अधिक तया क्षेत्रफल	
1	2	3	4	5	6	7	8	9	10	
102	0.126	शासकीय								
103	0.569	शासकीय								
104	0.135	शासकीय								
105	0.241	शासकीय								
106	0.212	शासकीय								
107	0.135	शासकीय								
108	0.098	शासकीय								
109	0.031	शासकीय								
110	0.042	शासकीय								
111		शासकीय								
112		शासकीय								

*Prasanna*

भूमि का ब्योरा हेक्टर में एवं करी का ब्योरा रुपये पैसे में

26153595169

ग्राम सलवा	कामिक	क्षेत्रफल (और धुरि भूमि खाल में सम्मिलित न हो तो उसका वगण)	कान्ठवार का नाम, उसके पिता का या धनि का नाम तथा निवास स्थान, अधिकार जिसके अन्तर्गत भूमि धारण की गई हो और दंड/विपुल्य का लगान	रा. नि. नं. ०१-बरमण्डल				तहसील सरदारपुर.	जिला धार	वर्ष २०१४-२०१५.	खार्त के बाहर के क्षेत्रों में बाँडे गये फसल का नाम तथा क्षेत्रफल	केफियत				
				श. नि. नं. ०१-बरमण्डल	श. नि. नं. ०१-बरमण्डल	श. नि. नं. ०१-बरमण्डल	श. नि. नं. ०१-बरमण्डल									
				१	२	३	४	५	६	७	८	९	१०	११	१२	१३
खसरा क्र.१८५-निहित	०.०७३		शासकीय													
१८६	०.१२६		शासकीय													
१९१	४१.८१० बडी ४१.८१०		शासकीय													
२०५/१	६५.६९३ बर्गाई व सा.बा. ३३.४४०		शासकीय													शा.तालवार
२०५/३	७.३५९		शासकीय													
२१०	०.२०९		शासकीय													
२१८	२२.५७६ बडी व सा.बा. ११.८५५		शासकीय													
७०१	१.४६३		शासकीय													शा.तालवार
७०२	०.२३०		शासकीय													
७०३																

*Pramendra*



26153595169

ग्राम सलवा	हल्का नं.११पंचा.सलवा	रा. नि. नं. ०१-बरमण्डल	तहसील सरदापुर.	जिला धार	वर्ष २०१४-२०१५.	खाते की भूमि				खाते के बाहर के क्षेत्रों में बोई गई फसल का नाम तथा क्षेत्रफल
						कच्चेदार का नाम, उसके पिता का या पति का नाम तथा निवास स्थान, अधिकार जिसके अन्तर्गत भूमि धारण की गई हो और देय राजस्व का लगान	किसी पूर्विसवामी या पट्टेदार का या किसी मालुमी कारतकार के उप पट्टेदार का नाम, पिता का नाम, लगान या पट्टे की रकम और उस पट्टे पर दिये गये धरा का क्षेत्रफल	क्षेत्रफल जिसमें वर्ष के दौरान में फसल उगाई गई पडती का क्षेत्रफल	चालू वर्ष की पडती	
१	३	४	५	६	७	८	९	१०	११	१२
खसरा क्र. ७०३:नितर ०.२६१	शासकीय									
७०४	शासकीय									

प्रतिनिधि देवे खाते के इस्तफर:

नाम, पद एवं दिनांक:

*Handwritten signature*