

27


अतिरिक्त संलग्नक:- 217


प्रारूप-16


परियोजना का नाम :-जिला नैनीताल में कसियालेख-धारी-परवड़ा मोटर मार्ग को धारी ब्लाक मुख्यालय से कौल-धानाचूली होते हुए मोटर मार्ग निर्माण।


परियोजना की लम्बाई-चौड़ाई का विवरण।


क्र०सं०	भूमि की श्रेणी	लम्बाई (मीटर में)	चौड़ाई (मीटर में)	कुल क्षेत्रफल (हे० में)
1	2	3	4	5
1	आरक्षित वन भूमि	-	-	-
2	सिविल सोयम भूमि	1475 मी०	7 मी०	1.0325 हे०
3	वन पंचायत भूमि	700 मी०	7 मी०	0.49 हे०
4	अन्य श्रेणी की वन भूमि (यदि लागू हो)	-	-	-
	वन भूमि का योग	2175 मी०	-	1.5225 हे०
5	नाप भूमि	4000 मी०	7 मी०	2.8 हे०
	कुल योग:-	6175 मी०	-	4.3225 हे०

  
अपर सहायक अभियन्ता  
अस्थाई खण्ड लो०नि०वि०  
भवानी

  
सहायक अभियन्ता  
अस्थाई खण्ड लो०नि०वि०  
भवानी

  
अधिसासी अभियन्ता  
अस्थाई खण्ड लो०नि०वि०  
भवानी

  
सुप-प्रभागीय वनाधिकारी (पु०)  
नैनीताल व. प्रभाग, नैनीताल.

  
प्रभागीय वनाधिकारी  
नैनीताल व. प्रभाग, नैनीताल.