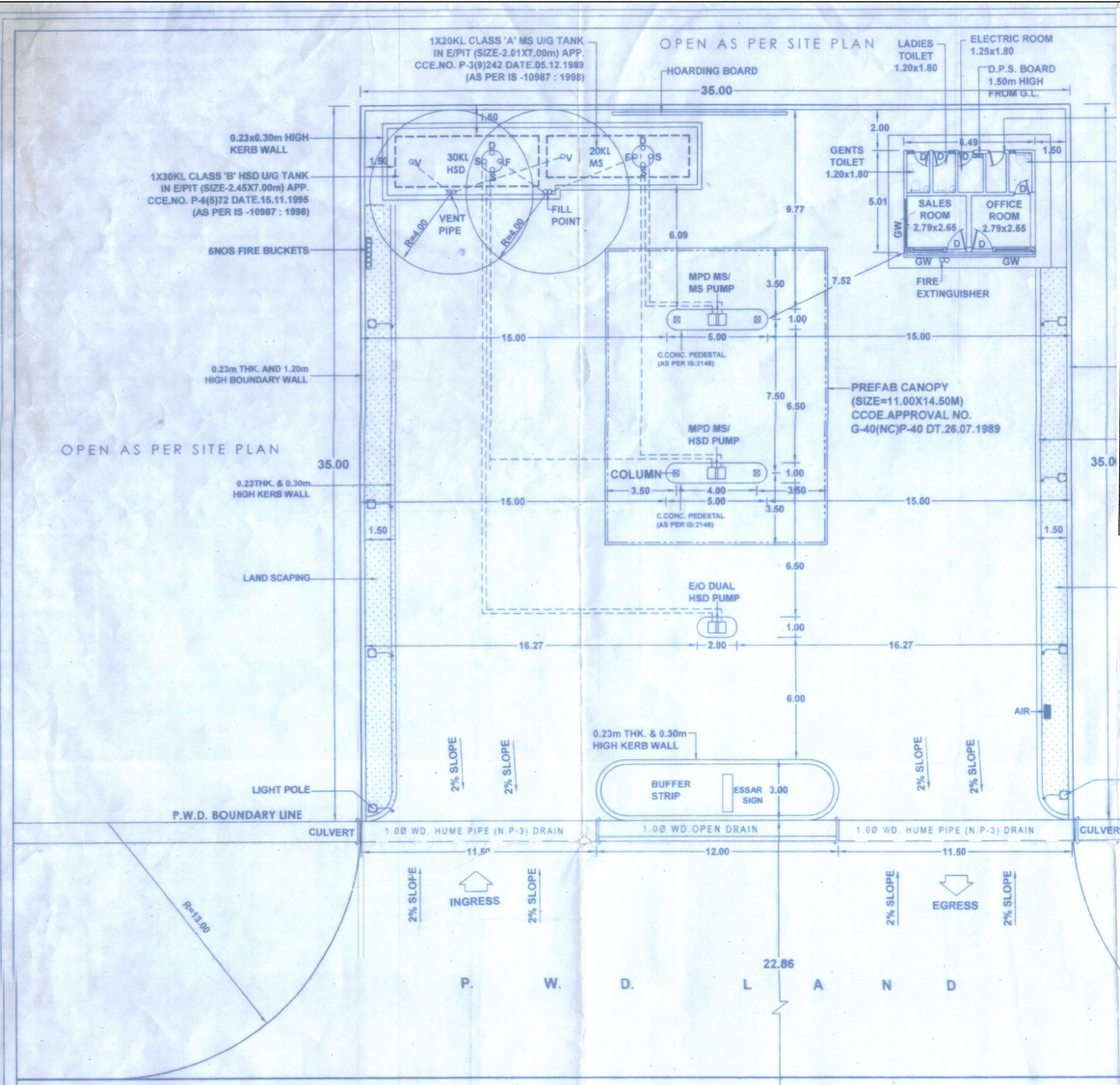

LAYOUT PLAN
Scale = 1:150
Dimension in Mts

निम्न शर्तों के आधार पर अनापत्ति प्रमाण पत्र दिया जा सकता है।

1. इलाहाबाद–गोरखपुर राज्य मार्ग सं0–7 के किमी0–114 के बैनेज 0.00–200 में मार्ग के दायें तरफ ग्राम–निजामपुर, प0–अगुंली, त0–शाहगंज, थाना–कोतवाली, शाहगंज जनपद जौनपुर के गाटा सं0–702 पर एस्सार आयल लि0 अरिहन्त काम्प्लेक्स सिंगरा, वाराणसी द्वारा रिटेल आउट लेट केन्द्र स्थापित करने हेतु मानचित्र प्रस्तावित है।
2. मार्ग के लेपित सतह के मध्य विन्दु से 22.86 मीटर की दूरी तक कोई निर्माण कार्य न कराया जाय, एवं उसके बाद ही प्रस्तावित रिटेल आउट लेट केन्द्र स्थापित किया जाय।
3. प्रस्तावित रिटेल आउट लेट के निर्माण के समय मिट्टी का पटाव एवं सर्विस रोड आदि का निर्माण मार्ग की लेपित सतह से न्यूनतम 30 सेमी0 नीचा करना होगा, जिससे मार्ग की लेपित सतह पर जल–जमाव न हो। तथा रिटेल आउट लेट की तरफ 2 प्रतिशत का स्लोप होना चाहिए।
4. पानी निकासी हेतु पक्का नाला एवं पुलिया का निर्माण, निर्माणकर्ता द्वारा ही मार्ग के लेपित सतह से नीचा करना होगा। कार्य प्रारम्भ होने से पूर्व आउटलेट एवं पानी निकासी के लिए लेआउट प्लान/ड्राईंग अनुमोदित करा ली जाय।
5. मार्ग के समानान्तर रिटेल आउट लेट की पूरी चौड़ाई में 1.00 मीटर की ड्रेन पाईप के साथ नाली का निर्माण कराया जाय। यह न्यूनतम मार्ग के लेपित सतह के मध्य बिन्दु से 22.86 मीटर (75फीट) के बाद होना चाहिए।
6. बफर स्ट्रिप जो न्यूनतम 3.00 मीटर की चौड़ाई में तथा जिसकी न्यूनतम लम्बाई 12.00 मीटर हो, टायलेट सेट एवं पोल आदि का निर्माण लेपित सतह के मध्य विन्दु से 22.86 मीटर की दूरी के बाद करना होगा।
7. रिटेल आउट लेट के पहुँच मार्ग की न्यूनतम लेपित सतह की चौड़ाई 5.50 मीटर तथा लेपित सतह के लिए न्यूनतम 150 एम0एम0 जी0एस0बी0 के उपर डब्लू0बी0एम0/डब्लू0एम0एम0 की तीन लेयर प्रत्येक लेयर की मोटाई 75 एम0एम0 तथा टाप में 50 एम0एम0 बी0एम0 के साथ 25 एम0एम0 एस0डी0बी0सी0 की होनी चाहिए।
8. प्रस्तावित रिटेल आउटलेट के निर्माण के समय यू0पी0रोड साइट लैण्ड कन्ट्रोल एक्ट 1945 के अंतर्गत निहित शर्तों का भी पालन करना होगा।
9. रिटेल आउट लेट से पूर्व 500 मीटर व 1.00 किमी0 इन्ट्री एवं एक्जिट बिन्दु पर आई0आर0सी0–67 व आई0आर0सी0–एस0पी0–55 के अनुरूप साईन बोर्ड का प्राविधान किया जाय।
10. ज्वलनशील पदार्थों के भण्डारण एंव अग्नि सुरक्षा नियमों के अनुपालन हेतु अनापत्ति प्रमाण पत्र सम्बंधित विभाग से प्राप्त करके निर्माण कार्य करा लिया जाय।
11. किसी भी दशा में पम्प स्थल से पानी की निकासी मार्ग पर नहीं होना चाहिए। रिटेल आउट लेट परिसर के पानी के निकासी की समुचित व्यवस्था ओनर को करना होगा।
12. प्रत्येक दशा में एम0ओ0एस0टी0 नई दिल्ली के पत्रांक आर0डब्लू0/एन0एच0 33023/19/99–डी0ओ0–3, दिनांक 31.08.2000 द्वारा जारी मानको का पालन किया जाय।

सहायक अभियन्ता
प्रा0ख0, लो0नि0वि0,
जौनपुर।

अधिशासी अभियन्ता
प्रा0ख0, लो0नि0वि0,
जौनपुर।

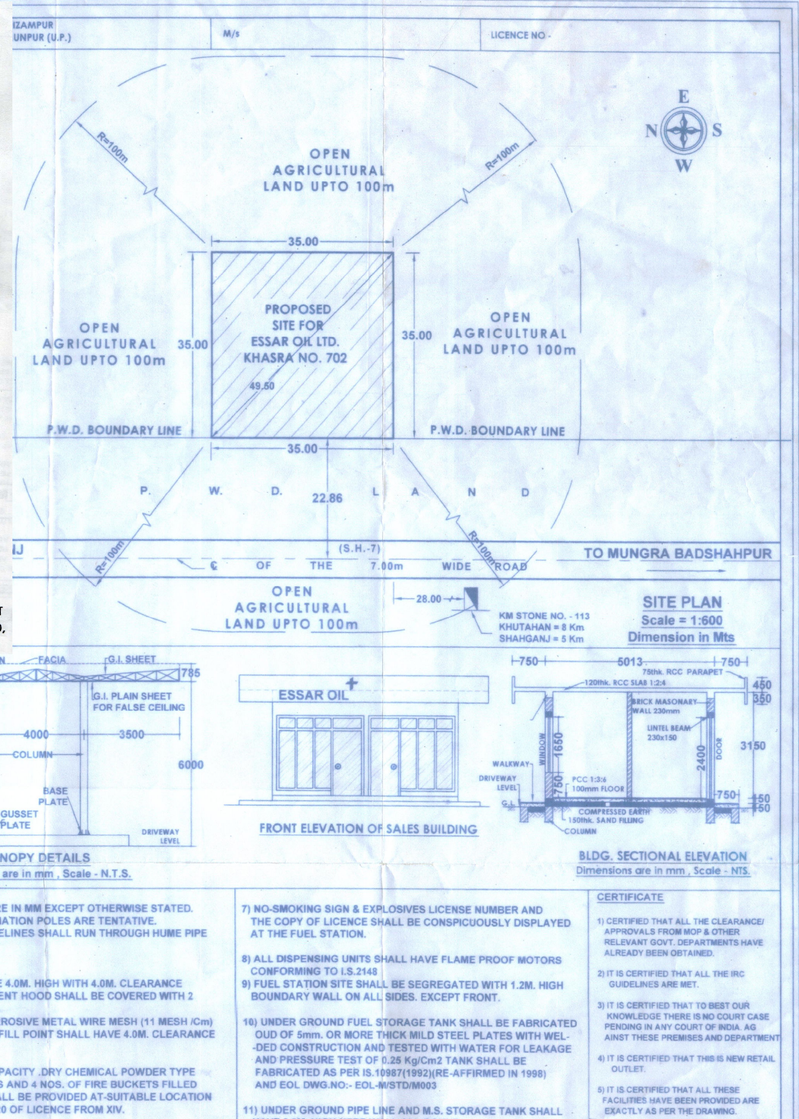

SITE PLAN
Scale = 1:600
Dimension in Mts

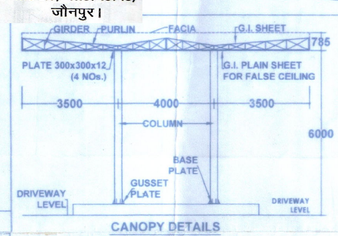

CANOPY DETAILS
Dimensions are in mm , Scale - N.T.S.

FRONT ELEVATION OF SALES BUILDING

BLDG. SECTIONAL ELEVATION
Dimensions are in mm , Scale - NTS.

NOTES:-
1) ALL DIMENSIONS ARE IN MM EXCEPT OTHERWISE STATED.
2) NUMBER OF ILLUMINATION POLES ARE TENTATIVE.
3) UNDERGROUND PIPELINES SHALL RUN THROUGH HUME PIPE SLEEVES OF 150Ø

CONFIRMATIONS
1) VENT PIPE SHALL BE 4.0M. HIGH WITH 4.0M. CLEARANCE ALL AROUND. THE VENT HOOD SHALL BE COVERED WITH 2 LAYERS OF NON CORROSIVE METAL WIRE MESH (11 MESH /Cm)
2) FILL OR EXTENDED FILL POINT SHALL HAVE 4.0M. CLEARANCE ALL AROUND
3) 2 NOS OF 10 KG. CAPACITY ,DRY CHEMICAL POWDER TYPE FIRE EXTINGUISHERS AND 4 NOS. OF FIRE BUCKETS FILLED WITH DRY SAND SHALL BE PROVIDED AT-SUITABLE LOCATION AS PER CONDITION 20 OF LICENCE FROM XIV.
4) DPS BOARD SHALL BE MIN. 1.5M. ABOVE FLOOR LEVEL.
5) NO DRAINAGE/SEWERAGE LINE SHALL EXIST WITHIN 6MT. OF U.G. TANKS UNDER OPEN EARTH PIT.
6) FUEL STORAGE TANK SHALL BE FILLED FROM STANDARD TYPE TANK LORRY AT THE DECANTATION PLATFORM.
7) NO-SMOKING SIGN & EXPLOSIVES LICENSE NUMBER AND THE COPY OF LICENCE SHALL BE CONSPICUOUSLY DISPLAYED AT THE FUEL STATION.
8) ALL DISPENSING UNITS SHALL HAVE FLAME PROOF MOTORS CONFORMING TO I.S.2148
9) FUEL STATION SITE SHALL BE SEGREGATED WITH 1.2M. HIGH BOUNDARY WALL ON ALL SIDES. EXCEPT FRONT.
10) UNDER GROUND FUEL STORAGE TANK SHALL BE FABRICATED OUD OF 5mm. OR MORE THICK MILD STEEL PLATES WITH WEL--DED CONSTRUCTION AND TESTED WITH WATER FOR LEAKAGE AND PRESSURE TEST OF 0.25 Kg/Cm2 TANK SHALL BE FABRICATED AS PER IS.10987(1992)(RE-AFFIRMED IN 1998) AND EOL DWG.NO:- EOL-M/STD/M003
11) UNDER GROUND PIPE LINE AND M.S. STORAGE TANK SHALL HAVE 0.3M. HIGH KERB WALL ALL ROUND.
13) TOTAL PLOT AREA OF RO = 1225.00 SQM.
14) THIS DRAWING IS THE COPYRIGHT OF ESSAR OIL LTD. & MUST NOT BE RETAINED. COPIED OR USED WITHOUT PRIOR PERMISSION FROM ESSAR OIL LTD.

CERTIFICATE
1) CERTIFIED THAT ALL THE CLEARANCE/ APPROVALS FROM MOP & OTHER RELEVANT GOVT. DEPARTMENTS HAVE ALREADY BEEN OBTAINED.
2) IT IS CERTIFIED THAT ALL THE IRC GUIDELINES ARE MET.
3) IT IS CERTIFIED THAT TO BEST OUR KNOWLEDGE THERE IS NO COURT CASE PENDING IN ANY COURT OF INDIA AG AINST THESE PREMISES AND DEPARTMENT
4) IT IS CERTIFIED THAT THIS IS NEW RETAIL OUTLET.
5) IT IS CERTIFIED THAT ALL THESE FACILITIES HAVE BEEN PROVIDED ARE EXACTLY AS PER THE DRAWING.
6) IT IS CERTIFIED THAT NO HIGH TENSION LINE/ELECTRIC LINE IS PASSING OVER THE PREMISES

For-ESSAR OIL LIMITED
Authorized Signatory

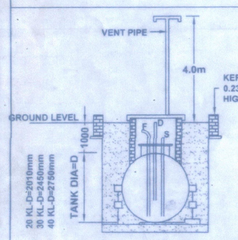

TANK INSTALLATION DETAIL
Dimensions are in mm , Scale - N.T.S.

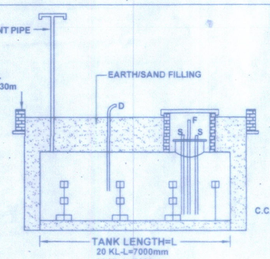

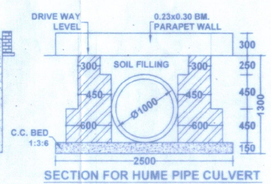

SECTION FOR HUME PIPE CULVERT
Dimensions are in mtr. , Scale - N.T.S.

DETAIL OF DISPENSOR					
Sr.No.	TYPE OF PUMP'S	MAKE	MODEL	SR. NO.	CCE APPROVAL
1	2 MPD MS /HSD				
2	1 DUAL HSD				

DETAIL OF TANKS							
Sr.No.	PRODUCT	CAPACITY	DIA Ø	LENGTH	TYPE OF TANKS	EXPLOSIVE APPROVAL NO.
T1	MS	20kl	2.01Ø	7.00m	EARTHEN PIT	CCE.NO. P-3(9)242/III DT.05.12.1989
T2	HSD	30kl	2.45Ø	7.00m	EARTHEN PIT	CCE.NO. P-6(5)72 DT. 15.11.1995

REFERENCES -:
S - SUCTION PIPE 50 NB
S - SUCTION PIPE 50 NB
F - VENT PIPE 80 NB
D - DIP PIPE 50 NB
V - VENT PIPE 40 NB
EV - EXTENDED VENT
EFP - EXTENDED FILL PIPE
- ILLUMINATION POST
VALVE ON U.G PIPE LINE
DPS - DOUBLE POLE SWITCH
FSG - FACILITY SIGNAGE
PSG - PRODUCT SIGNAGE
ADVP - ADVERTISEMENT POST
EODU - ELECTRICALLY OPERATED DESPENSING UNIT FOR MOTOR SPIRIT & HSD
EOMPD - ELECTRICALLY OPERATED MULTY PRODUCT DISPENSING UNIT

SITE INFORMATION

PLOT NO./GATA NO./ KHASRA NO./ARAZI NO.	702
LOCATION	VILLAGE - NIZAMUR
TEHSIL	SHAHGANJ
POST OFFICE	CHHATAI KALA
POLICE STATION	KOTWALI
RAILWAY STATION	SHAHGANJ
DISTRICT	JAUNPUR
STATE	UTTAR PRADESH
PIN CODE	223 101
ROAD NAME	SHAHGANJ - MUNGRA-BADSHAHPUR ROAD
KM STONE NO.	113
ROAD NO	S.H.-7

ESSAR — ESSAR OIL LIMITED

LAY OUT OF RETAIL OUTLET

On Shahganj - Mungra Badshapur Road At.- Village - **Nizampur**,
Tehsil - Shahganj,Distt. - **Jaunpur** (U.P.) Near Km Stone No.- 113 (S.H.-7.)

DISTRICT JAUNPUR (U.P.) | AT. - VILLAGE - NIZAMPUR

Scale - 1:150	Arvind Kumar			DATE - 14.02.2016
				UP-E - 1847
	Drawn By	CHECKED	APPROVED	DRAWING NO.