

कार्यालय अधिशाषी अभियन्ता सार्वजनिक निर्माण विभाग, खण्ड रामगंजमण्डी  
110-299

खण्ड रामगंजमण्डी  
Date 2/7/2026

To,

Divisional Forest Officer District Kota

Sub :- Diversion of 4.896 Ha. of forest land for Construction of road under PMGSY Salawad khurd to Barodiya Antari


Proposal No. :-FP/RJ/ROAD/41556/2019 dt. 9.8.2019

Dear Sir,

With Due respect in reference of above mention subject. We Submitting the Reply for the EDS Raised by forest Department for the Proposal as follows.

S.No.	EDS Raised/Shortcomings in the proposal	Reply of EDS
A. Compliance of EDS Dated 9.6.2026 is awaited :-		
1	The proposal indicates that the instant project was accorded in-principle approval vide letter No. 8B/Raj/06/33/2008/FC/162 dated 11.05.2009. However, details regarding the status of compliance of the stipulated conditions, reasons for non-obtaining of final approval, and justification for re-submission of the proposal on PARIVESH 1.0 instead of PARIVESH 2.0 may be furnished.	इस परियोजना को पत्र संख्या 8B/Raj/06/33/2008/FC/162 दिनांक 11.05.2009 के माध्यम से 7 शर्तों के साथ सैद्धान्तिक स्वीकृति जारी की गयी। शर्त सं. 1 से 6 की पालना में राशि 4287269/- पत्र क्रमांक 627 दिनांक 25.03.10 द्वारा जमा कराये गये पुनः राशि 574553/- वन अधिकारी द्वारा मांगने पर दिनांक 30.01.2012 को जमा कराये गये। इस प्रकार राशि रु. 4861882/- जमा कराये जा चुके हैं तत्पश्चात् दिनांक 17.01.2014 को अतिरिक्त मूल्यवृद्धि राशि 697573/- जमा कराने निर्देशित किया गया यह अन्तर राशि जमा नहीं कराये जाने के कारण अति0 प्रधान मुख्य वन संरक्षक प्रोटेक्शन एवं नोडल अधिकारी एफसीए जयपुर के पत्र क्रमांक 6947-48 दिनांक 26.10.2015 द्वारा पूर्व में जारी सैद्धान्तिक स्वीकृति को निरस्त कर दिया। उक्त नवीन प्रस्ताव FP/RJ/Road/41556/2019 दिनांक 09.08.2019 को तैयार कर अपलोड किया गया था। परिवेश 2.0 का प्रचलन 2022-23 में शुरू किया गया था। अतः प्रस्ताव पूर्व से 2019 से पोर्टल पर संचालित होने के क्रम में परिवेश 1.0 पर प्रस्तुत किया गया है।

2	<p>The proposal involves violation of the Van (Sanrakshan Evam Samvardhan) Adhiniyam, 1980. The State Government shall inform the period of violation and extent of unauthorized construction/ work carried out, current status of the violation area, Action taken report against the officer/official responsible. Further, the State Government shall also furnish details whether action arises against Government Officials under Section 3(A) and 3(B) Van (Sanrakshan Evam Samvardhan) Adhiniyam, 1980.</p>	<p>उक्त कार्य की स्वीकृति प्रधानमंत्री ग्राम सड़क योजनांतर्गत 12.08.2005 को जारी की गयी थी जिसके अन्तर्गत 5.8 किमी सड़क निर्माण किया जाना प्रस्तावित था। 3.30 किमी में बीटी/सीसी एवं 1.9 किमी डब्ल्यूबीएम का कार्य अक्टूबर 2006 में पूर्ण किया जा चुका था। वन भूमि आने के कारण कार्य उसी स्तर पर रोक कर वन संरक्षण अधिनियम में प्रस्ताव तैयार कर लखनऊ भिजवाये गये। पर्यावरण एवं मंत्रालय लखनऊ द्वारा उनके पत्र क्रमांक क्रमांक 8/बी/राज/06/33/2008/एफसी/162 दिनांक 11.05.2009 द्वारा 7 शर्तों के साथ सैद्धान्तिक स्वीकृति जारी की गयी। भारतीय वन संरक्षण अधिनियम 1980 के उल्लंघन के लिए उत्तरदायी अधिकारी तत्कालीन अधिशाषी अभियन्ता की सेवा पुरितका में भारतीय वन संरक्षण अधिनियम 1980 के उल्लंघन की कड़ी चैतावनी का इन्द्राज कर दिया गया है। (प्रति संलग्न है।)</p>
3	<p>The DSS analysis indicates that the proposed Compensatory Afforestation (CA) land, though shown as non-forest land in Part-I, is falling within forest boundaries as per PARIVESH records. The State Government may clarify the legal status of the CA land and submit the revised KML of CA land. The State Government shall also submit a certificate from the</p>	<p>उक्त से संबंधित समस्त प्रमाण पत्र सक्षम अधिकार द्वारा तैयार कर संलग्न कर दिये गये हैं।</p>
4	<p>As per DSS analysis, the proposal area is located at a distance of about 1.44 km from the Mukundara Hills Tiger Reserve. The State Government shall submit comments/ recommendations of the Chief Wildlife Warden regarding the likely impact of the project on wildlife and habitat connectivity and applicability of wildlife</p>	<p>प्रस्ताविक सड़क Kota Teritorial के अन्दर से गुजर रही है। वन क्षेत्र के बाद 1.4 कि.मी दुरी में गैर वन भूमि है। इसके उपरान्त अमझार नदी के दूसरे छोर पर मुकुदरा हिल्स टाइगर रिजर्व का भाग है।</p>
5	<p>The proposal indicates felling of only one tree over a forest area of 4.896 ha. The State Government may furnish comments in this regard.</p>	<p>उपवन संरक्षक कोटा से संबंधित है।</p>

  
R.K. Meena  
अधिशाषी अभियन्ता  
सा.नि.वि. खण्ड रामगंजमण्डी



( 2 )  
PARTICULARS OF THE GOVERNMENT SERVANTS

1. Name  
नाम RADHEY SHYAM JHANWAR

2. Residence  
निवास 47, GANPATI NAGAR,  
COLLEGE ROAD,  
BEAWAR - 305 301

3. Date of birth by the Christian era as  
nearly as can be ascertained  
जन्म तिथि ई.पू. के 1st MAY, 1960

( At Gov Secondary School )  
राजस्थान सरकार  
ए.पू. नि. सहायसिद्धी

4. Father's Name & also husband's name in the case  
of female Government servant & residence.  
पिता का नाम और स्त्री-सहायसिद्धी के पति का नाम भी व निवास स्थान

SRI M. L. JHANWAR,  
47, GANPATI NAGAR, COLLEGE ROAD, BEAWAR  
305 301

5. Qualification  
(a) Education (तथा सहायसिद्धी) M.R. SECONDARY - 1976  
(i) On Joining service वेदा प्रारम्भ के समय B.E. (Civil) Honours, 1981-82

(ii) Subsequently attained  
को देवस्थान में प्राप्त की

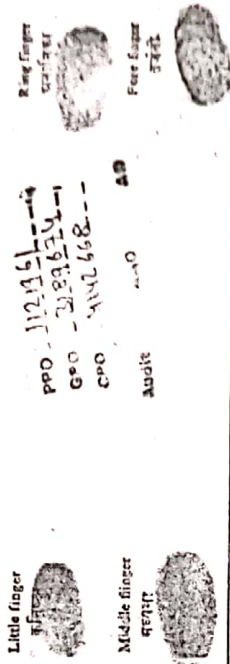
(b) Departmental tests passed  
विभागीय परीक्षाएँ

(c) Technical & special qualification  
विशेष योग्यताएँ

6. Exact height by measurement  
माप से शरीर ऊंचाई 172 cms.

7. Personal mark for identification--  
पहचान के निशान A scratch mark on the left side  
of left eye

8. Left hand thumb & finger impressions of  
(Non-gazetted) Government servant--  
(सहायसिद्धी राजस्व) सहायसिद्धी के बायें हाथ के अंगुठ व  
पुंजियों के निशान



Thumb  
अंगुठ

2. Signature of Government Servant  
राजस्व सहायसिद्धी के हस्ताक्षर

*Tony*

Re-attestation पुनः प्रमाणित  
ए.पू. नि. सहायसिद्धी  
राजस्थान सरकार

Date तिथि

10. Signature and designation of the Head officer or other Attending officer.  
कार्यालय या परीक्षा-प्रमाणित करने वाले अधिकारी के हस्ताक्षर व पद

*Tony*  
11.88  
3-10-2002

Re-attestation

Date तिथि 03.10.2002

Note: The entries in this page should be renewed or re-attested at least every five years and the signatures in lines 9 and 10 should be dated. Finger prints need not be taken a fresh every five years unless this rule.

कार्यालय अधिशाषी अभियन्ता सार्वजनिक निर्माण विभाग खण्ड रामगंजमण्डी, (जिला कोटा)

क्रमांक : १७४

दिनांक: 17/2/25

श्रीमान उपवन संरक्षक  
कोटा

विषय :- प्रधानमंत्री ग्राम सड़क योजना के अन्तर्गत सलावदखुर्द से बड़ौदिया  
आंतरी सड़क निर्माण हेतु 4.896 है० वन भूमि का प्रत्यावर्तन।

महोदय,

उपरोक्त विषयान्तर्गत निवेदन है कि सलावद खुर्द से बड़ौदिया आंतरी सड़क के  
वन भूमि प्रत्यावर्तन के प्रस्ताव संख्या FP/RJ/ROAD/41556/2019 में वन भूमि के बदले भूमि के रकबा  
क्षेत्रफल का विवरण पत्र के साथ संलग्न कर आक्षेप की अनुपालना प्रस्तुत है।

मिलान = 3420 व्वाबमाए

( आर.के.मीणा )  
अधिशाषी अभियन्ता  
सा०नि०वि०खण्ड रामगंजमण्डी

कार्यालय अधिशाषी अभियन्ता सार्वजनिक निर्माण विभाग खण्ड रामगंजमण्डी, (जिला कोटा)

क्रमांक : 96479

दिनांक 14/02/2025

श्रीमान तहसीलदार  
रामगंजमण्डी

CR  
17-02-25

विषय :- प्रधानमंत्री ग्राम सड़क योजना के अन्तर्गत सलावदखुर्द से बड़ौदिया आंतरी सड़क निर्माण में वन भूमि के बदले भूमि का रकबा क्षेत्रफल के संबंध में।

महोदय,

उपरोक्त विषयान्तर्गत लेख है कि प्रधानमंत्री ग्राम सड़क योजना के अन्तर्गत सलावदखुर्द से बड़ौदिया आंतरी सड़क निर्माण हेतु वन भूमि के बदले ग्राम सलावदकलां में श्रीमान जिला कलक्टर कोटा के पत्रांक 3896-3903 दिनांक 04.12.2007 के द्वारा जमीन आवंटित की गई थी। सलावद कलां गांव के पुराने खसरा नं. 70, 71, 74 एवं 75 की 5.835 है० भूमि वन विभाग को दी जा चुकी है। जिसका आपके द्वारा नामान्तरण किया जा चुका है।

अतः आपसे अनुरोध है कि वन भूमि प्रत्यावर्तन के प्रस्ताव में उक्त सलावद कलां गांव के पूर्व खसरा नम्बर सहित वर्तमान खसरा नम्बर मय रकबा उपलब्ध करवाने का श्रम करें।

संलग्न :- उपरोक्तानुसार

कार्यालय तहसीलदार (भू.अ.नि.) तहसील रामगंजमण्डी  
क्रमांक भू.अ.नि./ 238 दिनांक 17/2/2025

(आर.के.मीणा) (अधिशाषी अभियन्ता)  
सावनि०वि०खण्ड रामगंजमण्डी  
जा.नि.वि. कोटा

पत्रांक 238  
सलावदखुर्द  
पत्रा में वर्णित खसरा नुसार नियुक्तानुसार  
जकाशा उपलब्ध करवाकर सहयोग प्रदान  
करें व एवं श्रीमान जिला कलक्टर महो० कोटा के  
उक्त आदेशानुसार दर्ज नामांकी पत्रांक  
उपरि भी उपलब्ध करावें।  
तहसीलदार (भू. अ.)  
रामगंजमण्डी जिला कोटा

भू-प्रबन्ध

विभागीय निर्देशन

मिलान

फोटो नमूना नाशित

(वर्गीकृत क्षेत्र में अ.)

सहायक जिला जेठ

17/11/20  
17/11/20  
17/11/20

नाम	सं. नं.	सामग्री		सामग्री		सामग्री	
		ख. नं.	क्षेत्रफल	ख. नं.	क्षेत्रफल	ख. नं.	क्षेत्रफल
69	3.03	69 मि.	20	66	0.40	69 मि.	99111
72	0.29	69 मि.	-	66	0.42	69 मि.	90
73	0.96	62 मि.	9	62	2.26	62	96111
74	9.26	62 मि.	99111	65	0.45	63 मि.	21119
75	8.05	63	25	20	3.28	63 मि.	20
76	8.00	68	281118	29	2.29	68 मि.	931113
76	9.48	64 मि.	92	22	0.43	64 मि.	4118
77	9.22	65 मि.	611	23	2.86	65 मि.	95118
78	2.58	66 मि.	95112	24	3.28	66	20119
80	0.66	66 मि.	81111	25	8.30	66	261119
69	3.32	66	201112	26	3.02	62	92111
62	8.38	62	2611119	26	0.09	64 मि.	31112
63	0.66	64	81114	22	0.38	64 मि.	212
68	0.64	60 मि.	81113	24	0.49	64 मि.	-
64	9.66	60 मि.	9011	40	0.29	20 मि.	9112
65	30.46			95	22.06		

Handwritten signature and notes at the bottom right of the page.



RESUME NOT A QUAD GAME

... 384  
 काठमाण्डौ सिटी 12 1/2  
 बागलुंगा सिटी 12 1/2  
 बागलुंगा डेन डी सिटी 12 1/2  
 काठमाण्डौ 12 1/2

पुनः 10  
 पुनः 10

फोटो कापी प्रमाणित  
 तहसीलदार (पू. अ.)  
 रामगंजमंडी जिला कोट

प्रतुसार  
 वपत 142 किलोडर ममफत अलावकेकला  
 हसील रामगंजमंडी

जिला कोट

क्र. नं.	क्षेत्रफल	प्राथमिक		द्वितीयक		स्वायत्त	
		ख. नं.	क्षेत्रफल	ख. नं.	क्षेत्रफल	ख. नं.	क्षेत्रफल
949	2.20	929	93112	966	0.44	932 मि.	3
952	0.94	922	1114	966	0.60	932 मि.	3114
953	9.35	923	2112	967	9.02	932	6119
954	0.43	924	2111	967	0.29	934	2
955	0.39	925 मि.	319	960	0.35	934 मि.	21
956	0.03	926 मि.	-	969	0.34	935 मि.	213
956	0.55	925	3113	962	0.69	935	4113
957	0.68	926	4119	963	0.69	936	4113
958	0.32	928 मि.	21	964	9.45	937 935	519 6114
960	0.65	927	4112	965	0.49	940	4112
969	0.45	928	411	965	0.62	949	4115
972	0.35	930	21	966	9.45	942 मि.	6.4112
973	9.45	943 944	519 41112	967	8.42	942 मि.	31
974	8.45	939 मि.	40119	965	0.22	64 मि.	519
975	0.45	939 मि.	21112	-	-	-	-
98	98.25			98	28.35		

...



## जमाबन्दी (प्रतिलिपि)

प्रपत्र पी-26 (सी)  
(देखिये नियम 153 ए)

ग्राम का नाम :- सलावदकलां  
पटवार हल्का :- सलावदखुर्द  
भू.अभि.नि. :- सुकेत  
तहसील :- रामगँजमंडी  
जिला :- कोटा

अंतिम चौसला आधार संवत :- 2072-2075 जमाबंदी 2074 ( वर्ष 2017 ) से स्थायी  
भूमि धारक का नाम :- राज.सरकार  
क्षेत्रफल की ईकाई :- हैक्टेयर  
खाता संख्या नया :- 37  
खाता संख्या पुराना :- 37

काश्तकार का नाम:-

1. वन विभाग जंगलात हिस्सा- पूर्ण संस्था के लिए,

खसरा संख्या	क्षेत्रफल	भूमि वर्गीकरण	कृषक द्वारा संदत्त लगान	सिंचाई के साधन	अन्तरण के क्रम में प्रमाणित नामान्तरकरण संख्या व दिनांक	टिप्पणी
1	6.1300	गै.मु. पहाड़	6.1300			
10	3.3600	गै.मु. पहाड़	3.3600			
11	5.0300	गै.मु. पहाड़	5.0300			
12	4.6400	गै.मु. पहाड़	4.6400			
13	3.5300	गै.मु. पहाड़	3.5300			
14	3.5300	गै.मु. पहाड़	3.5300			
15	4.0900	गै.मु. पहाड़	4.0900			
16	4.0900	गै.मु. पहाड़	4.0900			
165	0.4600	गै.मु. पहाड़	0.4600			
17	3.4500	गै.मु. पहाड़	3.4500			
178	6.4200	गै.मु. पहाड़ जंगलात	6.4200			
18	6.2700	गै.मु. पहाड़	6.2700			
181/83	0.7900	गै.मु. पहाड़	0.7900			
182/63	0.0400	गै.मु. पहाड़	0.0400			
183/69	0.8000	गै.मु. पहाड़	0.8000			
19	3.4000	गै.मु. पहाड़	3.4000			
2	2.5400	गै.मु. पहाड़	2.5400			
20	3.4000	गै.मु. पहाड़	3.4000			
21	3.5400	गै.मु. पहाड़	3.5400			
22	3.5400	गै.मु. पहाड़	3.5400			
23	3.5900	गै.मु. पहाड़	3.5900			
24	3.5800	गै.मु. पहाड़	3.5800			
25	3.9500	गै.मु. पहाड़	3.9500			
26	3.7400	गै.मु. पहाड़	3.7400			
27	3.0500	गै.मु. पहाड़	3.0500			
28	3.0500	गै.मु. पहाड़	3.0500			
29	2.3500	गै.मु. पहाड़	2.3500			
3	3.5800	गै.मु. पहाड़	3.5800			
30	3.6900	गै.मु. पहाड़	3.6900			
31	3.6300	गै.मु. पहाड़	3.6300			



## जमाबन्दी (प्रतिलिपि)

प्रपत्र पी-26 (सी)  
(देखिये नियम 153 ए)

ग्राम का नाम :- सलावदकलां  
पटवार हल्का :- सलावदखुर्द  
भू.अभि.नि. :- सुकेत  
तहसील :- रामगँजमंडी  
जिला :- कोटा

अंतिम चौसला आधार संवत :- 2072-2075 जमाबंदी 2074 ( वर्ष 2017 ) से स्थायी  
भूमि धारक का नाम :- राज.सरकार  
क्षेत्रफल की ईकाई :- हैक्टेयर  
खाता संख्या नया :- 37  
खाता संख्या पुराना :- 37

32	3.0100	गै.मु. पहाड़	3.0100
33	2.9200	गै.मु. पहाड़	2.9200
34	3.5300	गै.मु. पहाड़	3.5300
35	3.4700	गै.मु. पहाड़	3.4700
36	4.1500	गै.मु. पहाड़	4.1500
37	4.0900	गै.मु. पहाड़	4.0900
38	3.1700	गै.मु. पहाड़	3.1700
39	3.5400	गै.मु. पहाड़	3.5400
4	3.5000	गै.मु. पहाड़	3.5000
40	4.0500	गै.मु. पहाड़	4.0500
41	4.0500	गै.मु. पहाड़	4.0500
42	3.3800	गै.मु. पहाड़	3.3800
43	3.4500	गै.मु. पहाड़	3.4500
44	3.5400	गै.मु. पहाड़	3.5400
45	2.9500	गै.मु. पहाड़	2.9500
46	0.7800	गै.मु. पहाड़	0.7800
47	3.1600	गै.मु. पहाड़	3.1600
48	2.8300	गै.मु. पहाड़	2.8300
49	3.2100	गै.मु. पहाड़	3.2100
5	2.3500	गै.मु. पहाड़	2.3500
50	3.5800	गै.मु. पहाड़	3.5800
51	3.3300	गै.मु. पहाड़	3.3300
52	3.2800	गै.मु. पहाड़	3.2800
53	0.3400	गै.मु. पहाड़	0.3400
54	3.6700	गै.मु. पहाड़	3.6700
55	3.5900	गै.मु. पहाड़	3.5900
56	3.3300	गै.मु. पहाड़	3.3300
57	4.0500	गै.मु. पहाड़	4.0500
58	4.0500	गै.मु. पहाड़	4.0500
59	3.4400	गै.मु. पहाड़	3.4400
6	1.6300	गै.मु. पहाड़	1.6300
60	5.4900	गै.मु. पहाड़	5.4900
61	3.0300	गै.मु. पहाड़	3.0300
62	0.2100	गै.मु. पहाड़	0.2100
64	1.8600	गै.मु. पहाड़	1.8600
65	4.0500	गै.मु. पहाड़	4.0500
66	4.0000	गै.मु. पहाड़	4.0000
67	1.9400	गै.मु. पहाड़	1.9400



## जमाबन्दी (प्रतिलिपि)

प्रपत्र पी-26 (सी)  
(देखिये नियम 153 ए)

ग्राम का नाम :- सलावदकलां  
पटवार हल्का :- सलावदखुर्द  
भू.अभि.नि. :- सुकेत  
तहसील :- रामगँजमंडी  
जिला :- कोटा

अंतिम चौसला आधार संवत् :- 2072-2075 जमाबंदी 2074 ( वर्ष 2017 ) से स्थायी  
भूमि धारक का नाम :- राज.सरकार  
क्षेत्रफल की ईकाई :- हैक्टेयर  
खाता संख्या नया :- 37  
खाता संख्या पुराना :- 37

7	3.4000	गै.मु. पहाड़	3.4000
70	0.7700	गै.मु. पहाड़	0.7700
71	3.3300	गै.मु. पहाड़	3.3300
72	4.3400	गै.मु. पहाड़	4.3400
73	0.7600	गै.मु. पहाड़	0.7600
74	0.7900	गै.मु. पहाड़	0.7900
75	1.6600	गै.मु. पहाड़	1.6600
76	1.9000	गै.मु. पहाड़	1.9000
77	1.6200	गै.मु. पहाड़	1.6200
78	2.8700	गै.मु. पहाड़	2.8700
79	0.4500	गै.मु. पहाड़	0.4500
8	4.5200	गै.मु. पहाड़	4.5200
80	3.2400	गै.मु. पहाड़	3.2400
81	2.2100	गै.मु. पहाड़	2.2100
82	1.5300	गै.मु. पहाड़	1.5300
83	2.4600	गै.मु. पहाड़	2.4600
84	3.2900	गै.मु. पहाड़	3.2900
85	4.3000	गै.मु. पहाड़	4.3000
86	3.0300	गै.मु. पहाड़	3.0300
87	0.0100	गै.मु. पहाड़	0.0100
89	0.6100	गै.मु. पहाड़	0.6100
9	4.3500	गै.मु. पहाड़	4.3500
90	0.2100	गै.मु. पहाड़	0.2100

कुल खसरे - 91 274.9100 274.9100

यह प्रपत्र केवल प्रार्थी की जानकारी के लिए है।

इसका उपयोग किसी भी न्यायालय में साक्षी के रूप में नहीं किया जा सकता है।

नकल जारी करने की तिथि :- 17-Feb-2025



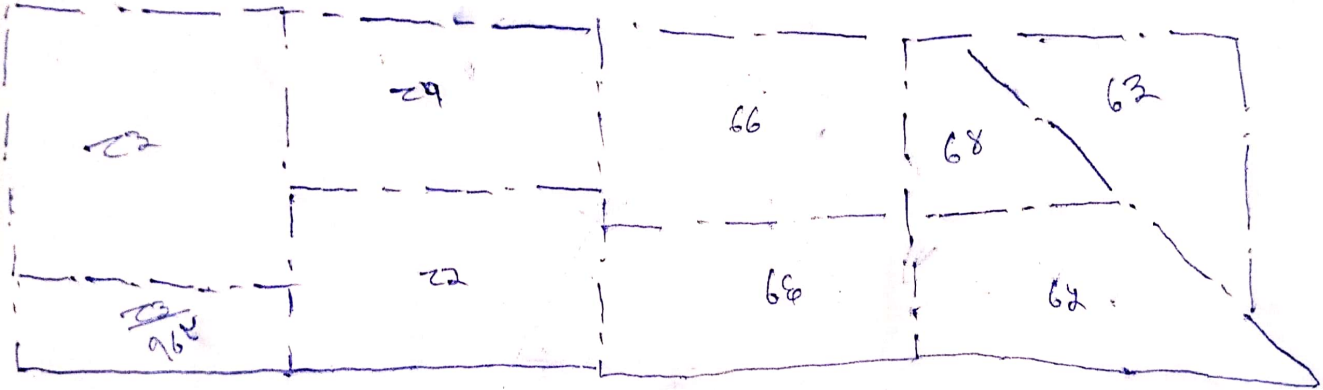


ग्राम - सलावद कंला  
 भू.अ.नि. - सुकैत (फ.म. सलावद खुर्द )  
 तहसील - रामगंजमंडी (कोटा)

पैमाना १cm = १०मीटर



भू. नपरी - नक्शा



रजि.क्र.	आ.ता.व	जारी तिथि	मुल्क
75	17 <sup>02</sup> / <sub>25</sub>	17 <sup>02</sup> / <sub>25</sub>	

सत्य प्रति

*(Signature)*

पटवारी  
 प.म. सलावद खुर्द  
 तह. रामगंजमंडी (कोटा)

# कार्यालय तहसीलदार ( भू अभिलेख ) रामगंजमण्डी, जिला कोटा

{E mail- tdraram-kot-rj@nlc.in

Tel- 07459-220108, Mobile No-9530319072}

क्रमांक :- भू.अभि. / सार्वजनिक नि.वि. / 2025 / 354

दिनांक : 11 मार्च 2025

श्रीमान अधिशासी अधिकारी महोदय ,

सार्वजनिक निर्माण विभाग

खण्ड रामगंजमंडी जिला - कोटा

विषय :- प्रधानमंत्री ग्राम सड़क योजना के अंतर्गत सलावदखुर्द सेबडोदिया आंतरी सड़क निर्माण में वन भूमि के बदले भूमि का रकबा क्षेत्रफल के सम्बन्ध में ।

प्रसंग :- आपके पत्र क्रमांक 964 दिनांक 14.02.2025 के क्रम में ।

महोदय ,

उपर्युक्त विषयान्तर्गत प्रासंगिक पत्र के सन्दर्भ में लेख है कि आपके पत्र में वांछित अनुसार ग्राम सलावदकलां के पुराने खसरे 70 रकबा 10 बीघा 05 बिस्वा , 71 रकबा 11 बीघा 10 बिस्वा , 74 रकबा 9 बीघा 9 बिस्वा एवं 75 रकबा 4 बीघा 18 बिस्वा कुल किता 4 रकबा 36 बीघा 2 बिस्वा के हाल खसरा नम्बर व रकबा का मुताबिक मिलान क्षेत्रफल के निम्नानुसार है । पूर्व प्रेषित सूचना दिनांक 17 / 02 / 2025 की निरंतरता में साबिक नम्बर 71 से नवीन खसरे 76 व 77 दो बनने के कारण सूचना संशोधित तैयार की गयी है । सुलभ सन्दर्भ हेतु मिलान क्षेत्रफल 2004-24 की प्रमाणित प्रति संलग्न है ।

क्र.सं.	पुराना ( साबिक ) खसरा / रकबा		नया ( हाल ) खसरा / रकबा	
01.	70	10 बीघा 05 बिस्वा	75	1.66 हेक्टेयर
02	71	11 बीघा 15 बिस्वा	76	1.90 हेक्टेयर
03	74	9 बीघा 9 बिस्वा	82	1.53 हेक्टेयर
04	75	15 बीघा 4 बिस्वा	83	2.46 हेक्टेयर

तहसीलदार (भू.अ.)  
तहसीलदार (भू.अ.)  
रामगंजमण्डी जिला कोटा

76 03' 30.000"

76 04' 00.000"

24 41'00.000"

24 41'00.000"

**ALTERNATE LAND GT SHEET OF Construction of road under PMGSY Salawad khurd to Barodiya Antari**  
**PROPOSAL NO. FP/RJ/ROAD/41556/2019 dt. 9.8.2019**  
**PROPOSED AREA - 4.896 (KOTA)**  
**TOTAL ALLOTTED AREA - 5.835 (KOTA)**



**WGS-84 CO-ORDINATE**

POINT NO.	LONGITUDE	LATITUDE
1	24 40 46.0162"	76 03 30.7722"
2	24 40 44.4525"	76 03 35.9833"
3	24 40 46.1609"	76 03 36.5256"
4	24 40 45.4818"	76 03 39.5081"
5	24 40 44.7514"	76 03 42.7160"
6	24 40 44.1274"	76 03 42.5321"
7	24 40 43.3192"	76 03 45.9801"
8	24 40 42.7845"	76 03 48.8453"
9	24 40 41.6990"	76 03 53.2170"
10	24 40 39.4650"	76 03 54.6294"
11	24 40 37.4831"	76 03 55.8227"
12	24 40 38.9023"	76 03 51.7579"
13	24 40 40.0572"	76 03 48.2331"
14	24 40 40.5548"	76 03 45.2188"
15	24 40 41.3539"	76 03 41.8306"
16	24 40 42.9138"	76 03 38.8821"
17	24 40 44.4492"	76 03 30.2797"

**AREA ANALYSIS:**

KHASARA NO.	TOTAL AREA		REQUIRED AREA	VILLAGE
	OLD	NEW		
70		75	1,659 HACT.	SALAWAD KALAN
71		77	1,861 HACT.	
74		82	1,529 HACT.	
75		83	2,46 HACT.	
<b>TOTAL</b>			<b>7,509 HACT.</b>	

*[Signature]*  
**EXECUTIVE ENGINEER**  
**PWD DIV. RAMGANJ MANDI**

24 40' 30.000"

24 40' 30.000"

76 03' 30.000"

76 04' 00.000"