

उप सम्भागीय परिवहन अधिकारी कार्यालय, बागेश्वर।

Email- artobag-trans-uk@nic.in

पत्रांक 593 / भूमि चयन / 2022-23

दिनांक 25.07.2022।

प्रभागीय वनाधिकारी, बागेश्वर वन प्रभाग,
बागेश्वर।


विषय- जनपद -बागेश्वर के अन्तर्गत परिवहन विभाग के कार्यालय, आवासीय भवन, ड्राईविंग टेस्टिंग ट्रैक तथा ट्रैफिक अवेयरनेस सेन्टर के निर्माण हेतु 0.74 हे0 वन भूमि का गैर वानिकी कार्यों हेतु उत्तराखण्ड परिवहन विभाग को प्रत्यावेदन।

सन्दर्भ-


महोदय,

उपर्युक्त विषयक अपर प्रमुख वन संरक्षक एवं नोडल अधिकारी, वन संरक्षण, इन्दिरानगर फॉरेस्ट कालोनी, उत्तराखण्ड, कार्यालय, देहरादून के पत्रांक 214 / FP/UK/Other/156508/2022 दिनांक 20-07-2022 के क्रम में जनपद बागेश्वर में नगरपालिका बागेश्वर के अन्तर्गत चण्डिका वार्ड के गाडगाँव में परिवहन विभाग हेतु अन-आवासीय कार्यालय भवन, ऑटोमेटेड ड्राईविंग टेस्टिंग ट्रैक तथा ट्रैफिक अवेयरनेस सैन्टर के निर्माण हेतु भूमि प्रत्यावर्तन प्रस्ताव संख्या 156508 / 2022 के सम्बन्ध में नोडल कार्यालय द्वारा दर्ज कुल 08 आपत्तियों को निस्तारित करते हुए आख्या निम्नप्रकार प्रेषित है-

क्र०सं०	आपत्तियां	निराकरण
01	प्रस्ताव को बाइण्डिंग कर प्रेषित किया जाए।	● प्रस्ताव के सम्पूर्ण प्रपत्रो, भाग I , भाग II , भाग III के क्रम वार लगाते हुवे बाइण्डिंग फाईल प्रेषित है
02	भारत सरकार द्वारा निर्धारित प्रपत्र भाग-123 को प्रस्ताव में क्रमवार संलग्न करने का कष्ट करें।	● भारत सरकार द्वारा निर्धारित प्रपत्रो, भाग I , भाग II , भाग III पृष्ठ संख्या अंकित करते हुए प्रस्ताव में क्रमवार संलग्न कर प्रेषित है।
03	प्रस्ताव में विषयसूची अंकित नहीं की गई है, विषयसूची पृष्ठ संख्या अंकित करते हुए प्रस्ताव में संलग्न करने का कष्ट करें।	● विषयसूची अंकित कर दी गई है, ● विषयसूची को प्रपत्रों तथा उनके पृष्ठ संख्या सहित ऑनलाईन अपलोड करते हुए संलग्न कर प्रेषित है।
04	प्रस्ताव के ऑनलाईन पार्ट - I के पैरा A(x) में वन भूमि कितने वर्षों हेतु पत्यावर्तित की जा रही है, इसकी सूचना अपलोड नहीं की गयी है। कृपया सही सूचना अपलोड करें।	● प्रस्तावित वन भूमि 99 वर्षों हेतु पत्यावर्तित किया जाना है। ● ऑनलाईन पार्ट -1 के पैरा पैरा A(x) में संशोधित सूचना (99 वर्ष) अपलोड कर दी गई है।
05	प्रस्ताव में ऑनलाईन भरे गए पैरा में परियोजना निर्माण से 25 पद सृजित हो रहा है अथवा नहीं, उक्त सम्बन्ध में स्पष्ट सूचना प्रेषित करने का कष्ट करें।	● परियोजना निर्माण से नए सृजित होने वाले स्थायी सरकारी रोजगार की संख्या 0 (शून्य) हैं।




		<ul style="list-style-type: none"> ● स्थायी/अस्थायी अन्य पदों का विवरण संलग्न -प्रपत्र भाग 01 के 2 (च) पृष्ठ 22 में दर्शाया गया है। ● ऑनलाईन पार्ट -1 के पैरा पैरा E(ii) में संशोधित सूचना अपलोड कर दी गई है।
06	प्रस्ताव में वास्तविक रूप से काटे जाने वाले वृक्षों की सूची ऑनलाईन करते हुए प्रस्ताव संलग्न करें।	<ul style="list-style-type: none"> ● वास्तविक रूप से काटे जाने वाले वृक्षों की सूची में वृक्षों का वैज्ञानिक नाम, सामान्य नाम एवं इंग्लिश नाम सहित व्यासवार एवं प्रजातिवार वृक्षों के विवरण सम्बन्धी प्रपत्र 20.1 ऑनलाईन अपलोड करते हुए प्रस्ताव के साथ प्रेषित है।
07	प्रस्ताव में संलग्न प्रभावित वृक्षों की सूची में वृक्षों का वैज्ञानिक नाम, सामान्य नाम एवं इंग्लिश नाम सहित व्यासवार एवं प्रजातिवार सूची प्रस्ताव में संलग्न करने का कष्ट करें।	<ul style="list-style-type: none"> ● प्रभावित वृक्षों की सूची में वृक्षों का वैज्ञानिक नाम, सामान्य नाम एवं इंग्लिश नाम सहित व्यासवार एवं प्रजातिवार वृक्षों के विवरण सम्बन्धी प्रपत्र 19 ऑनलाईन अपलोड करते हुए प्रस्ताव के साथ प्रेषित है।
08	प्रस्ताव के ऑनलाईन पार्ट -I के पैरा-C में अपलोड प्रस्तावित परियोजना के डिजिटल एवं जियोरेफिरेन्स मानचित्र में प्रभागीय वनाधिकारी के हस्ताक्षर नहीं है। कृपाया प्रभागीय वनाधिकारी द्वारा हस्ताक्षरित मानचित्र प्रस्ताव में अपलोड करने का कष्ट करें।	<ul style="list-style-type: none"> ● प्रस्ताव के ऑनलाईन Form A Part I के पैरा-C में प्रभागीय वनाधिकारी द्वारा हस्ताक्षरित डिजिटल एवं जियोरेफिरेन्स मानचित्र अपलोड कर दिए गए हैं।

 भवदीय,
(कृष्ण चन्द्र पलड़िया)

स0 सम्भागीय परिवहन अधिकारी,
बागेश्वर।

प्रतिलिपि निम्नलिखित को सादर सूचनार्थ प्रेषित—

- 1- वन संरक्षक, उत्तरी कुमाउ वृत्त, अल्मोड़ा
2. अपर प्रमुख वन संरक्षक एवं नोडल अधिकारी, वन संरक्षण, देहरादून को सादर सूचनार्थ प्रेषित है।


स0 सम्भागीय परिवहन अधिकारी,
बागेश्वर।

FORM - A

Form for seeking prior approval of Central Government under section 2 of the Forest(Conservation) Act,1980 for
Diversion of fresh forest area

PART - I

(To be filled up by User Agency)

A. General Details**A-1. Project Details**

(i). Proposal No. : FP/UK/Others/156508/2022

(ii). Name of Project for which Forest Land is required : Construction of :- 1. Office Premises, 2. Automated Driving Testing Track and 3. Traffic Awareness Centre in respect of Assistant Regional transport Office/ TRANSPORT DEPARTMENT Bageshwar

(iii). Short narrative of the proposal and Project/scheme for which the forest land is required : The Three components of the projects are to be developed at CHANDIKA WARD GAADGAON, Nagarpalika Bageshwar, on 0.74 Hactre { 0.42 Ha Civil Soyam + 0.32 Ha Van Panchayat } of Land. No Other Land is available in the district for the Project.

(iv). State : Uttarakhand

(v). Category of the Proposal : Others

(vi). Shape of forest land proposed to be diverted : Non Linear

(vii). Estimated cost of the Project(Rupees in lacs) : 900

(viii). Area of forest land proposed for diversion(in ha.): 0.74

(ix). Non-forest land required for this project(in ha.): 0

(x). Total period for which the forest land is proposed to be diverted(In years): 99

A-2. Details of User Agency


(i). Name : A.R.T.O. BAGESHWAR

(ii). Address1 : NEAR GOV HIGH SCHOOL

(iii). Address2 : BILONA

(iv). State : Uttarakhand

(v). District : Bageshwar


आर.टी.ओ. बगेश्वर
परिवहन अधिकारी
बगेश्वर

(vi). Pin : 263642

(vii). Landmark : NEAR GOV HIGH SCHOOL

(viii). Email address : artobag-trans-uk@nic.in

(ix). Landline Telephone No. : 0-

(x). Fax No. : 0-

(xi). Mobile No. : 9456142845

(xii). Website (if any) : NIL

(xiii). Legal status of User Agency : State Government

A-3. Details of Person Making Application

(i). First Name: Harish

(ii). Middle Name: NIL

(iii). Last Name: Rawal

(iv). Gender: Male

(v). Designation: Transport Tax Officer

(vi). Address 1: Near Government High School Bilona

(vii). Address 2: Bageshwar

(viii). State: Uttarakhand

(ix). District: Bageshwar

(x). Tehsil: Bageshwar


(xi). Pin: 263642

(xii). Landmark: Near gov high school

(xiii). Email Address: artobag-trans-uk@nic.in

(xiv). Landline Telephone No.: 0-5963220099

(xv). Fax No.: NIL


सहायक सम्पादन अधिकारी
बगेश्वर

(xvi). Mobile No.: 9536788578

(xvii). Copy of documents in support of the competence/authority of the person making this application to make application on behalf of the User Agency:

908 मरवा-132

B. Details of land required for the Project

B-1. Details of proposal seeking prior approval of Central Government under the Act for diversion of forest land for the Project already submitted in the past

List of proposal submitted in Past							
S.no	Proposal Status.	Proposal No.	Moef File No.	Area Proposed for Diversion(Ha.)	Area Diverted(Ha.)	Date of In-Principle Approval	Date of Final Approval
NIL							

B-2. Details of forest land proposed to be diverted

B-2.1 Details of Divisions involved

Details of Divisions involved			
S.no	Division Name	Forest Land(ha.)	Non-Forest Land(ha.)
1.	Bageshwar	0.74	0
Total		0.74	0

B-2.2 Details of Districts involved


District wise breakup			
S.no	District Name	Forest Land(ha.)	Non-Forest Land(ha.)
1.	Bageshwar	0.74	0
Total		0.74	0

B-2.3 Village wise breakup

Villages wise breakup			
S.no	Village	Forest Land(ha.)	Non-Forest Land(ha.)
1	Chandika Ward Gaadgaon	0.74	0
Total		0.74	0

B-2.4 Component wise breakup

Component wise breakup			
S.no	Component	Forest Land(ha.)	Non-Forest Land(ha.)
1	Office Premises	0.15	0
2	Traffic Awareness Centre Premises	0.12	0


उत्पादक सम्पत्ति सुरक्षित अभियान
मिशन

3	Internal Road	0.02	0
4	Parking	0.025	0
5	Lawn	0.02	0
6	Garrage	0.005	0
7	DRIVING Testing Track	0.4	0
Total		0.74	0

C. Maps of forest land proposed to be diverted

Division 1. : Bageshwar

(i). Area of forest land proposed to be diverted(in ha.) : 0.74

(ii). Nature of the Project: Non Linear

(a). No. of patches : NIL

Patch wise details		
Patch No.	Area of Patch(in ha.)	Kml File of PatchesTo view KML file on google the same may be downloaded and then open if in google earth install in your computer.
(iii). Copy of Survey of India Toposheet indicating boundary of forest land proposed to be diverted:		
(iv). Scanned copy of the Geo-referenced map of the forest land proposed to be diverted prepared by using GPS or Total Station:		

D. Justification for locating the Project in forest land and details of alternatives examined:

(i). Copy of note containing justification for locating the Project in forest land:

E. Employment likely to be generated

(i). Whether the Project is likely to generate employment?: Yes

(ii). Permanent/Regular Employment(Number of persons): 0

(iii). Temporary Employment(Number of person-days): 26000

F. Displacement of People due to the Project, if any.

(i). Whether Project involves displacement?: No

G. Details of Cost-Benefit analysis for the Project

(i). Whether the Project requires Cost-Benefit analysis?: No

H. Status of Environmental Clearance

(i). Whether the Project requires Clearance under the Environment (Protection) Act 1986 ? : No

L. Status of Wilddelife Clearance

(i). Whether the Project or a part thereof is located in any Protected Area or their Eco sensitive zone? : No

J. Applicability of special provisions governing Scheduled Areas

(i). Whether the Project or a part thereof is located in a Scheduled Area? : No

K. Status of settlement of rights under the Forest Rights Act, 2006 on the forest land proposed to be diverted

(i). Whether the process for settlement of Rights under the Forest Rights Acts 2006 on the forest land proposed to be diverted has been completed? : Yes

(a). Copy of documentry evidence in support of settlement of rights under the Forest Rights Act, 2006 on the forest land proposed to be diverted:








L. Details of land identified for Compensatory Afforestation


(i). Whether non-forest or Revenue forest land is required to be provided by User Agency?: Not Applicable



















(ii). Whether the area of non-forest land or Revenue forest land required to be provided by User Agency for raising Compensatory Afforestation is less than area of forest land proposed to be diverted ? : Not Applicable

(iii) . Reason for not providing Non-Forest Land: Not Applicable


Additional information Details

Documents		
S.No	Documents	Remarks
1		0.01 . Authority to upload the documents to the portal
2		1----PRATIVEDEN
3		2. Part 1 By User Agency
4		2. Bhaag 2 by DFO
5		2. Bhaag 3 by CF
6		2. Recommendation by DFO
7		4. Joint Inspection By Committee


सहायक सहायक परिसर अधिकारी

		/direction of GEOLOGIST.
34		35. Task Force Certificate
35		36. Certificate of Acceding to the Manak Shart
36		37. Project Land is not a part of Religious/ Mythical or Historical Importance
37		38. Not harming the Forest Life /Flora and Fauna while construction
38		39. To provide the cooking gas and Kerosene oil
39		40. Population of the beneficiaries / family/ village
40		42- Compansatory afforestation certificate . NOT APPLICABLE
41		43- Compansatory afforestation STHAL UPYUKTATAA certificate
42		44- Toposheet of Compansatory Afforestation Land Not Applicable
43		45. Google map of Compansatory Afforestation Land. Not Applicable
44		46. Estimate of 100 trees to be planted
45		49. NO MUCK will generate during the building construction
46		50. NPV estimates .
47		51. Surplus / Extra charge will be deposited
48		52. Estimate of RCC Pillars / Boundary
49		54. Non Infringement of the provisions of FCA 1980
50		1000 VISHAY SOOCHEE
51		EDS REPLY9 { Nodal Office EDS Letter 214 Dated 20.7.22}

Print page


 सहायक संचालक परिवहन अधिकारी

—: परियोजना का नाम :—

—: जनपद बागेश्वर में नगरपालिका बागेश्वर के अन्तर्गत चण्डिका वार्ड के गाडगॉव में परिवहन विभाग हेतु :—
1. अन-आवासीय कार्यालय भवन, 2. ऑटोमेटेड ड्राईविंग टैस्टिंग ट्रैक तथा 3 ट्रैफिक अवेयरनेस सेंटर का निर्माण

प्रपत्र— 2 (भाग-1 परिशिष्ट)

राज्य सरकारों तथा अन्य प्राधिकारियों द्वारा प्रस्तावों की धारा-2 के अन्तर्गत पूर्व अनुमति लेने का फार्म (प्रयोक्ता एजेन्सी द्वारा भरे जाने के लिए)

—: परियोजना का नाम :—

—: जनपद बागेश्वर में नगरपालिका बागेश्वर के अन्तर्गत चण्डिका वार्ड के गाडगॉव में परिवहन विभाग हेतु :—
1. अन-आवासीय कार्यालय भवन, 2. ऑटोमेटेड ड्राईविंग टैस्टिंग ट्रैक तथा 3 ट्रैफिक अवेयरनेस सेंटर का निर्माण

<p>1. क) अपेक्षित वन भूमि के लिए प्रस्ताव/परियोजना/स्कीम का संक्षिप्त विवरण।</p>	<p>जनपद बागेश्वर के नगरपालिका बागेश्वर के अन्तर्गत चण्डिका वार्ड के गाडगॉव अन्तर्गत—</p> <ol style="list-style-type: none"> 1. कार्यालय भवन 2. ऑटोमेटेड ड्राईविंग टेस्ट ट्रैक 3. ट्रैफिक अवेयरनेस सेंटर भवन का निर्माण कार्य। 4.
<p>ख) 1:50,000 स्केल मैप पर वन भूमि और उसके आस-पास के वनों की सीमाओं को दर्शाने वाला मैप।</p>	<ul style="list-style-type: none"> • 1:50000 का मानचित्र, डिजिटल व गूगल मैप संलग्न है।
<p>ग) परियोजना की अनुमानित लागत।</p>	<ul style="list-style-type: none"> • 900 लाख लगभग।
<p>घ) वन क्षेत्र में परियोजना स्थापित करने का औचित्य।</p>	<ul style="list-style-type: none"> • जनपद में परिवहन अन-आवासीय कार्यालय भवन ऑटोमेटेड ड्राईविंग टैस्टिंग ट्रैक तथा ट्रैफिक अवेयरनेस सेंटर का निर्माण वनभूमि वनपंचायत तथा सिवल योजना संयुक्त भूमि पर से किया जाना प्रस्तावित है। • परियोजना हेतु जनपद में अन्य प्रकार की कोई भी भूमि उपलब्ध नहीं है। • प्रस्तावित भूमि न्यूनतम एवं अपरिहार्य है। • वन क्षेत्र में परियोजना स्थापित करने का औचित्य दर्शाते हुए प्रपत्र 11 तथा 14 संलग्न है।
<p>ड.) लागत लाभ विश्लेषण (संलग्न किये जाने के लिए)</p>	<ul style="list-style-type: none"> ➤ परियोजना हेतु लागू नहीं ➤ लागू नहीं प्रमाण पत्र / प्रपत्र -29 संलग्न है।
<p>च) रोजगार जिनके पैदा होने की संभावना है।</p>	<ul style="list-style-type: none"> • नए सृजित स्थायी रोजगार – शून्य। • परिवहन कार्यालय, बागेश्वर में अधिकारी वर्ग कर्मचारी वर्ग प्रवर्तन आदि सहित कुल 25 पद पूर्व से ही सृजित हैं। • उक्त के अतिरिक्त परियोजना निर्माण द्वारा कार्यालय के समीप ग्रामवासियों द्वारा उनकी निजी भूमि पर दुकान, रेस्टोरेन्ट/सी0एस0सी0 सेंटर आदि व्यवसाय बढेगे जिसमें न्यूनतम 25 स्थायी प्रकार के रोजगार पैदा होने की सम्भावना है। • अस्थायी रोजगार— परियोजना निर्माण के दौरान विभिन्न प्रयोजनों हेतु लगभग 26,000 मैन डेज

2. कुल अपेक्षित भूमि का उद्देश्यवार विवरण:

	भूमि	कुल
1	आरक्षित वन भूमि	0.00
2	सिविल एवं सोयम वन भूमि	0.420
3	वन पंचायत भूमि	0.320
4	नाप भूमि	0.00
5	कुल	0.740

➤ उद्देश्यवार विवरण हेतु ले-आउट प्लान/ प्रपत्र 32 संलग्न है।

3. परियोजना के कारण लोगों को हटाने का विवरण, यदि कोई है

कोई नहीं (शून्य)

क) परिवारों की संख्या

कोई नहीं (शून्य)

ख) अनुसूचित जाति/जनजाति के परिवारों की संख्या

कोई नहीं (शून्य)

ग) पुर्नवास योजना (संलग्न किये जाने के लिए)

कोई नहीं (शून्य)

4. क्या पर्यावरण (संरक्षण) अधिनियम, 1986 के अन्तर्गत मन्जूरी आवश्यक है ?
(हां/नहीं)

नहीं

5. प्रतिपूरक वनीकरण करने तथा उसके अनुरक्षण और या दण्ड स्वरूप प्रतिपूरक वनीकरण की लागत के साथ-साथ राज्य सरकार द्वारा तैयार की गई योजना के अनुसार संरक्षण लागत और सुरक्षा क्षेत्र आदि में पुनः वनीकरण की वचनबद्धता
(वचनबद्धता संलग्न की जाये)

- परियोजना[0.74 है0] हेतु लागू नहीं
- लागू नहीं प्रमाण पत्र /प्रपत्र -45 संलग्न है।

6. निर्देशों के अनुसार संलग्न अपेक्षित प्रमाण पत्रों/दस्तावेजों का व्यौरा।

निर्देशानुसार सभी प्रमाण पत्र /प्रपत्र संलग्न है।

दिनांक 13/06/2022
स्थान बागेश्वर।

सहायक सम्भागीय परिवहन अधिकारी
(कृष्ण चन्द्र पलाड़िया)
सहायक सम्भागीय परिवहन अधिकारी
प्रयोक्ता एजेन्सी

प्रपत्र-19

—: परियोजना का नाम :-

—: जनपद बागेश्वर में नगरपालिका बागेश्वर के अन्तर्गत चण्डिका वार्ड के गाडगॉव में परिवहन विभाग हेतु :-
1. अन-आवासीय कार्यालय भवन, 2. ऑटोमेटेड ड्राईविंग टैस्टिंग ट्रैक तथा 3 ट्रैफिक अवेयरनेस सेंटर का निर्माण

प्रभावित होने वाले वृक्षों का प्रजातिवार / व्यासवार विवरण

कं 0सं 0	भूमि का प्रकार	प्रजाति	वैज्ञानिक नाम	English Name	व्यास वर्ग										योग
					00- 10	10- 20	20- 30	30- 40	40- 50	50- 60	60- 70	70- 80	80- 90	90से अधिक	
1	आरक्षित वन भूमि	लागू नहीं			-	-	-	-	-	-	-	-	-	-	-
2	सिविल सोयम	चीड़	<i>Pinus roxburghii</i>	Pine	-	-	02	02	02	-	-	-	-	-	06
		आम	<i>Mangifera Indica</i>	Mango	-	-	-	-	02	-	-	-	-	-	02
3	वन पंचायत	चीड़	<i>Pinus roxburghii</i>	Pine	-	10	02	01	-	-	-	-	-	-	13
योग		---	---		-	10	04	03	04	-	-	-	-	-	21
4	नाप भूमि	लागू नहीं			-	-	-	-	-	-	-	-	-	-	-
कुल योग					-	10	04	03	04	-	-	-	-	-	21

(दीपिका आर्य)
तहसीलदार, बागेश्वर

(कृष्ण चन्द्र पलडिया)
सहायक सम्भागीय परिवहन अधिकारी
प्रयोक्ता एजेन्सी
सहायक सम्भागीय परिवहन अधिकारी
बागेश्वर

(हर गिरी)
उप जिलाधिकारी, बागेश्वर
उपजिलाधिकारी
बागेश्वर।

(श्याम सिंह करायत)
वन क्षेत्राधिकारी
बागेश्वर वन क्षेत्र
बागेश्वर वन प्रभाग बागेश्वर

(हिमांशु बागरी)
प्रभागीय वनाधिकारी, बागेश्वर
प्रभागीय वनाधिकारी
बागेश्वर वन प्रभाग
बागेश्वर

प्रपत्र-20.1

—: परियोजना का नाम :—

—: जनपद बागेश्वर में नगरपालिका बागेश्वर के अन्तर्गत चण्डिका वार्ड के गाडगॉव में परिवहन विभाग हेतु :—
1. अन-आवासीय कार्यालय भवन, 2. ऑटोमेटेड ड्राईविंग टैस्टिंग ट्रैक तथा 3 ट्रैफिक अवेयरनेस सैन्टर का निर्माण

परियोजना क्षेत्र में विद्यमान वृक्षों में से वास्तविक रूप से काटे जाने वाले वृक्षों का विवरण।

प्रमाणित किया जाता है कि परियोजना के निर्माण से प्रभावित होने वाले कुल 21 वृक्षों में से वास्तविक रूप से केवल 21 वृक्षों का पातन किया जाना है।

क्र. सं.	भूमि का प्रकार	प्रजाति	वैज्ञानिक नाम	English Name	ब्यास वर्ग										योग
					00-10	10-20	20-30	30-40	40-50	50-60	60-70	70-80	80-90	90 से अधिक	
1	आरक्षित वन भूमि		लागू नहीं		—	—	—	—	—	—	—	—	—	—	—
2	सिविल सोयम	चीड़	<i>Pinus roxburghii</i>	Pine	—	—	02	02	02	—	—	—	—	—	06
		आम	<i>Mangifera Indica</i>	Mango	—	—	—	—	02	—	—	—	—	—	02
3	वन पंचायत	चीड़	<i>Pinus roxburghii</i>	Pine	—	10	02	01	—	—	—	—	—	—	13
योग		—	—		—	10	04	03	04	—	—	—	—	—	21

उपर्युक्तानुसार गणना किए गए वृक्षों का पातन किया जाना अपरिहार्य है।

(दीपिका आर्या)
तहसीलदार, बागेश्वर

(श्याम सिंह करायत)
वन क्षेत्राधिकारी
वन क्षेत्राधिकारी
बागेश्वर वन क्षेत्र
बागेश्वर वन प्रभाग बागेश्वर

(कृष्ण चन्द्र पलड़िया)
सहायक सम्भागीय परिवहन अधिकारी
प्रयोक्ता एजेन्सी
सहायक सम्भागीय परिवहन अधिकारी
बागेश्वर


(हर गिरी)
उप जिलाधिकारी, बागेश्वर
उप जिलाधिकारी
बागेश्वर

(हिमांशु बागरी)
प्रभागीय वन अधिकारी, बागेश्वर
बागेश्वर वन प्रभाग
बागेश्वर

क्र०सं०	प्रपत्र का विषय	विभाग/अधिकारी जिनके द्वारा हस्ताक्षर किये गये हैं।	प्रपत्र संख्या	पृष्ठ सं०
1	विषय सूची	प्रस्तावक	विषय सूची	01-02
2	सक्षम अधिकारी/ऑन-लाइन प्रस्ताव प्रेषित करने हेतु नामित अधिकारी/कर्मचारी का प्रमाण-पत्र	प्रस्तावक	0.01	03
3	प्रतिवेदन	प्रस्तावक	1	04--21
4	भारत सरकार द्वारा निर्धारित प्रपत्र भाग-1	प्रस्तावक	प्रपत्र 2 भाग-1	22-23
5	भारत सरकार द्वारा निर्धारित प्रपत्र भाग-2	डी0एफ0ओ0	भाग-2	24-25
6	भारत सरकार द्वारा निर्धारित प्रपत्र भाग-3	वन संरक्षक	भाग-3	26
7	Recommendation Letter डी0एफ0ओ0	डी0एफ0ओ0	Recommendation	27
8	सम्बन्धित विभागों द्वारा फील्ड में सम्पन्न संयुक्त निरीक्षण रिपोर्ट।	समिति के सदस्य	4	28-29
9	परियोजना की वित्तीय एवं प्रशासनिक स्वीकृति।	प्रस्तावक	5	30-33
10	स्थलीय निरीक्षण रिपोर्ट। (Site Inspection Report)	डी0एफ0ओ0	7	34
11	1:50,000 पैमाने का टोपोशीट का मानचित्र जिसमें प्रस्तावित भूमि को अगल-अलग रंगों से दर्शाया गया हो।	प्रस्तावक/ डी0एफ0ओ0/ जिलाधिकारी	8	35-36
12	डिजिटल मैप व सी0डी0 में प्रस्तावित क्षेत्र को जी0पी0एस0 रिडिंग के साथ दर्शाया गया।	प्रस्तावक/ डी0एफ0ओ0/ जिलाधिकारी	9	37-38
13	गूगल मानचित्र जिसमें प्रस्तावित कार्य का पूर्ण विवरण दर्शाया गया हो।	प्रस्तावक/	10	39
14	प्रस्तावित कार्य हेतु वन भूमि के मांग का पूर्ण औचित्य को दर्शाते हुए एक विस्तृत आख्या।	प्रस्तावक	11	40-46
15	गूगल मानचित्र जिसमें प्रस्तावित कार्य का पूर्ण विवरण अंकित हो तथा वैकल्पिक समरेखण एवं प्रस्तावित भूमि को पूर्ण रूप से दर्शाया गया हो।	प्रस्तावक/ डी0एफ0ओ0/ जिलाधिकारी	12	47-48
16	वैकल्पिक संरेखण तलाशे जाने एवं उन्हें निरस्त किये जाने का कारण का तुलनात्मक विवरण।	प्रस्तावक/ डी0एफ0ओ0	13	49
17	वैकल्पिक भूमि उपलब्ध न होने तथा वन भूमि की माँग न्यूनतम होने का प्रमाण-पत्र।	प्रस्तावक/ जिलाधिकारी/ डी0एफ0ओ0	14	50
18	प्रभावित भूमि का लैण्ड शैड्यूल। आरक्षित वन भूमि	प्रस्तावक/ डी0एफ0ओ0	15	51
19	प्रभावित भूमि का लैण्ड शैड्यूल। सिविल सोयम भूमि /वन पंचायत भूमि	प्रस्तावक/ जिलाधिकारी	15.1	52
20	परियोजना की लम्बाई एवं चौड़ाई।	प्रस्तावक	16	53
21	बार चार्ट।	प्रस्तावक/ डी0एफ0ओ0	17	54
22	कार्य आरम्भ न किये जाने का प्रमाण-पत्र।	प्रस्तावक/ डी0एफ0ओ0	18	55
23	प्रभावित होने वाले वृक्षों का प्रजातिवार/ व्यासवार विवरण।	प्रस्तावक/ डी0एफ0ओ0	19	56
24	प्रभावित होने वाले वृक्षों का मूल्यांकन/सारांश।	प्रस्तावक/ डी0एफ0ओ0	20	57
25	वास्तविक रूप से काटे जाने वाले वृक्षों का विवरण।	प्रस्तावक/ डी0एफ0ओ0	20.1	58
26	प्रभावित होने वाले ग्रामों की आम सभाओं का अनापत्ति प्रमाण-पत्र।	प्रस्तावक	21	59-60
27	बाँज प्रजाति के वृक्ष प्रभावित होने की दशा में सम्बन्धित वन संरक्षक की संस्तुति आख्या एवं प्रमाण-पत्र।	वन संरक्षक	22	61
28	वन अधिकार अधिनियम, 2006 के अन्तर्गत अनापत्ति प्रमाण-पत्र।	जिलाधिकारी/ उप खण्डीय समिति /ग्राम स्तरीय समिति	23, 23.1, 23.2, 23.3, 23.4,	62, 63-64 65-66 67 68

सहायक सम्भालय परिवहन अधिकारी
कर्मचारी

			23A, 23.B	69-70 71-72
29	न्यूनतम वृक्षों के पातन किये जाने का प्रमाण-पत्र।	प्रस्तावक / डी0एफ0ओ0	24	73
30	परियोजना स्थल का राष्ट्रीय पार्क/वन्य जीव अभ्यारण्य का हिस्सा न होने एवं हवाई दूरी का प्रमाण-पत्र।	डी0एफ0ओ0	25	74
31	परियोजना से होने वाले आर्थिक, सामाजिक एवं पारस्थितिकीय संतुलन लागत लाभ विश्लेषण की सूचना का आंकलन। (5.00 हे0 से अधिक क्षेत्रफल के प्रकरणों में लागू)	प्रस्तावक / डी0एफ0ओ0	29, 29.1, 29.2	75 76 77
32	भवन निर्माण आदि प्रकरणों में ले-आउट प्लान	प्रस्तावक	32	78-82
33	परियोजना के निर्माण हेतु भू-वैज्ञानिक की आख्या।	भू-वैज्ञानिक	33	83-87
34	भू-वैज्ञानिक के सुझावों का अनुपालन किये जाने का प्रमाण-पत्र।	प्रस्तावक	34	88
35	पर्वतीय क्षेत्रों में टॉस्क फोर्स की संस्तुतियाँ मान्य होने का प्रमाण-पत्र।	प्रस्तावक	35	89-90
36	मानक शर्तें मान्य होने का प्रमाण-पत्र।	प्रस्तावक	36	91-92
37	प्रस्तावित स्थल धार्मिक/पौराणिक/ एतिहासिक महत्व का होने अथवा न होने का प्रमाण-पत्र।	जिलाधिकारी / प्रस्तावक	37	93
38	वन्य जीवों एवं वनस्पतियों को क्षति न पहुँचाये जाने का प्रमाण-पत्र।	प्रस्तावक	38	94
39	परियोजना के निर्माण में कार्यरत श्रमिकों को मिट्टी का तेल/कुकिंग गैस उपलब्ध कराये जाने का प्रमाण-पत्र।	प्रस्तावक	39	95
40	लाभान्वित होने वाले ग्रामों/जनसंख्या/ परिवारों के विवरण का प्रमाण-पत्र।	प्रस्तावक	40	96
41	क्षतिपूरक वृक्षारोपण की दसवर्षीय योजना का प्राक्कलन मय मानचित्र। (1.00 हे0 से अधिक क्षेत्रफल के प्रकरणों में लागू)	डी0एफ0ओ0	42	97
42	क्षतिपूरक वृक्षारोपण स्थल की उपयुक्तता का प्रमाण-पत्र।	डी0एफ0ओ0	43	98
43	1:50,000 पैमाने का टोपोशीट का मानचित्र जिसमें क्षतिपूरक वृक्षारोपण स्थल को दर्शाया गया हों तथा सम्बन्धित प्रभागीय वनाधिकारी द्वारा हस्ताक्षरित हो।	प्रस्तावक / डी0एफ0ओ0	44	99
44	रंगीन गूगल मानचित्र जिसमें क्षतिपूरक वृक्षारोपण स्थल को दर्शाया गया हों तथा सम्बन्धित प्रभागीय वनाधिकारी द्वारा हस्ताक्षरित हो।	प्रस्तावक / डी0एफ0ओ0	45	100
45	रिक्त स्थानों पर वृक्षारोपण/पथ वृक्षारोपण/ दस गुना/बौनी प्रजातियों/100 वृक्षों के वृक्षारोपण का प्राक्कलन।	डी0एफ0ओ0	46	101- 104
46	मक डिस्पोजल की विस्तृत योजना, मानचित्र व उपचार कार्यों का प्राक्कलन।	प्रस्तावक / डी0 एफ0ओ0	49	105
47	भारत सरकार के निर्देशानुसार देय एन0पी0वी0 की धनराशि का आंकलन।	डी0एफ0ओ0	50	106
48	एन0पी0वी0 की वर्तमान दरों में वृद्धि होने पर बढ़ी हुई धनराशि का वन विभाग को भुगतान किये जाने का प्रमाण-पत्र।	प्रस्तावक	51	107
49	प्रत्यावर्तित वन भूमि का सीमा स्तम्भों द्वारा सीमांकन किये जाने का प्राक्कलन।	डी0एफ0ओ0	52	108
50	वन संरक्षण अधिनियम, 1980 के उल्लंघन न होने का ना होने का प्रमाण पत्र और होने की दशा में विवरण।	डी0एफ0ओ0 / प्रस्तावक	54	109
51	<u>Form A Part I</u> ऑनलाईन आवेदन की <u>Parivesh Portal</u> से प्राप्त प्रति }	प्रस्तावक	Form A Part I	110-116
52	Part II by DFO/DCF ऑनलाईन Part II की <u>Parivesh Portal</u> से प्राप्त प्रति }	DFO	Part II	117-12C


 सहायक सम्भागीय परिवहन अधिकारी
 (कृष्ण चन्द्र पलडिया)
 सहायक सम्भागीय परिवहन अधिकारी प्रयोक्ता एजेन्सी