



परियोजना का नाम	:-	जनपद देहरादून के सहसपुर विकास खण्ड में प्रधानमंत्री ग्रामीण सड़क योजना के अर्न्तगत प्रस्तावित, पुरुकुल गांव से भितरली-किमाडी मोटर मार्ग (लम्बाई 10.400 कि०मी०) के नव निर्माण हेतु हस्तान्तरण प्रस्ताव।
-----------------	----	--


लैन्ड शेड्यूल
(आरक्षित वन भूमि)


प्रमाणित किया जाता है कि जनपद देहरादून में प्रधान मन्त्री ग्रामीण सड़क योजना के अर्न्तगत प्रस्तावित पुरुकुल गांव से भितरली-किमाडी मोटर मार्ग (10.400 कि०मी०) के नव निर्माण में आरक्षित वन भूमि का विवरण निम्न प्रकार है :-


क्रम सं०	जिला	वन प्रभाग	वन ब्लाक	कम्पाट नं०	लम्बाई	चौड़ाई	क्षेत्रफल (वर्ग०मी०में)	क्षेत्रफल (हे० में)
1	देहरादून	मसूरी वन प्रभाग मसूरी	राजपुर	7	500	7	3500	0.350
			रिखोली	8	2200	7	15400	1.540
			रिखोली	7	650	7	4550	0.4550
					कुल		23450	2.345



कनिष्ठा अभियन्ता
पी०एम०जी०एस०वाई०,
खण्ड सिंचाई देहरादून



सहायक अभियन्ता
पी०एम०जी०एस०वाई०,
खण्ड सिंचाई देहरादून



अधिकासी अभियन्ता
पी०एम०जी०एस०वाई०,
खण्ड सिंचाई देहरादून



वन क्षेत्राधिकारी
मसूरी रेंज
मसूरी वन प्रभाग


उप प्रभागीय वनाधिकारी
देहरादून, मसूरी वन प्रभाग
मसूरी


प्रभागीय वनाधिकारी
मसूरी वन प्रभाग, मसूरी


District Magistrate
Dehradun.


वन क्षेत्राधिकारी
रायपुर रेंज,
मसूरी वन प्रभाग


मसूरी


प्रपत्र-15.1


परियोजना का नाम :-	जनपद देहरादून के सहसपुर विकास खण्ड में प्रधानमंत्री ग्रामीण सड़क योजना के अर्न्तगत प्रस्तावित, पुरुकुल गांव से भितरली-किमाडी मोटर मार्ग (लम्बाई 10.400 कि०मी०) के नव निर्माण हेतु हस्तान्तरण प्रस्ताव।
--------------------	--


(अनुसूची" वन पंचायत भूमि)



क्रम सं०	जिला	परगना	पट्टी	तहसील	मौजा	खाता संख्या	भूमि का विवरण		
							खसरा नम्बर	कुल रकबा (हे० में)	अर्जित रकबा (हे० में)
शून्य									

मोटर मार्ग निर्माण हेतु पंचायत भूमि :- 0.000 है०



कनिष्ठ अभियन्ता
पी०एम०जी०एस०वाई०,
खण्ड सिंचाई देहरादून


सहायक अभियन्ता
पी०एम०जी०एस०वाई०,
खण्ड सिंचाई देहरादून


अधिशाली अभियन्ता
पी०एम०जी०एस०वाई०,
खण्ड सिंचाई देहरादून


राजस्व उप निरीक्षक
राजस्व विभाग
क्षेत्र... 


तहसीलदार (सदर)
देहरादून


तहसीलदार
परगना नमिका (सदर)
देहरादून


उप निरीक्षक वन विभाग
उप निरीक्षक वन विभाग
देहरादून प्रभाग
मसुरा

जिलाधिकारी


District Magistrate
Dehradun.


प्रपत्र 15.2


परियोजना का नाम	:- जनपद देहरादून के सहसपुर विकास खण्ड में प्रधानमंत्री ग्रामीण सड़क योजना के अर्न्तगत प्रस्तावित, पुरुकुल गांव से भितरली-किमाडी मोटर मार्ग (लम्बाई 10.400 कि०मी०) के नव निर्माण हेतु हस्तान्तरण प्रस्ताव।
-----------------	---


(अनुसूची" सिविल सोयम भूमि)


क्रम सं०	जिला	परगना	पट्टी	तहसील	मौजा	खाता संख्या	भूमि का विवरण		
							खसरा नम्बर	कुल रकबा (है० मे)	अर्जित रकबा (है० मे)
1	देहरादून	पछवादून		देहरादून	क्यारकुलीभट्टा	65	3238	93.44	0.070
							3216	93.05	0.518
							योग		0.588
क्रम सं०	जिला	परगना	पट्टी	तहसील	मौजा	खाता संख्या	भूमि का विवरण		
							खसरा नम्बर	कुल रकबा (है० मे)	अर्जित रकबा (है० मे)
2	देहरादून	पछवादून		देहरादून	भितरली	87	330	5.765	0.595
							योग		0.595
कुल योग									1.183


मोटर मार्ग निर्माण हेतु सिविल सोयम :- 1.183 है०


कनिष्ठ अभियन्ता
पी०एम०जी०एस०वाई०,
खण्ड सिंचाई देहरादून



सहायक अभियन्ता
पी०एम०जी०एस०वाई०,
खण्ड सिंचाई देहरादून



अधिशास्त्री अभियन्ता
पी०एम०जी०एस०वाई०,
खण्ड सिंचाई देहरादून


राजेश्वर उप निरीक्षक
राजेश्वर उप निरीक्षक
क्षेत्र...


वन क्षेत्राधिकारी
मसूरी रेंज
मसूरी वन प्रभाग


तहसीलदार (सदर)
देहरादून


उपजिलाधिकारी
परगना मजिस्ट्रेट (सदर)
देहरादून


District Magistrate
Dehradun