



प्रपत्र-17

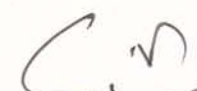
परियोजना का नाम	:- जनपद देहरादून के सहसपुर विकास खण्ड में प्रधानमन्त्री ग्रामीण सडक योजना के अर्न्तगत प्रस्तावित, पुरुकुल गांव से भितरली-किमाडी मोटर मार्ग (लम्बाई 10.400 कि०मी०) के नव निर्माण हेतु हस्तान्तरण प्रस्ताव।
-----------------	---

बारचार्ट


प्रस्तावित परियोजना का बार चार्ट के मानचित्र जिसमें आरक्षित वन भूमि को हरे रंग से, सिविल वन भूमि को पीले रंग से, वन पंचायत भूमि को नीले रंग से दर्शाया गया है।


कनिष्ठ अभियन्ता
पी०एम०जी०एस०वाई०,
खण्ड सिंचाई देहरादून


सहायक अभियन्ता
पी०एम०जी०एस०वाई०,
खण्ड सिंचाई देहरादून

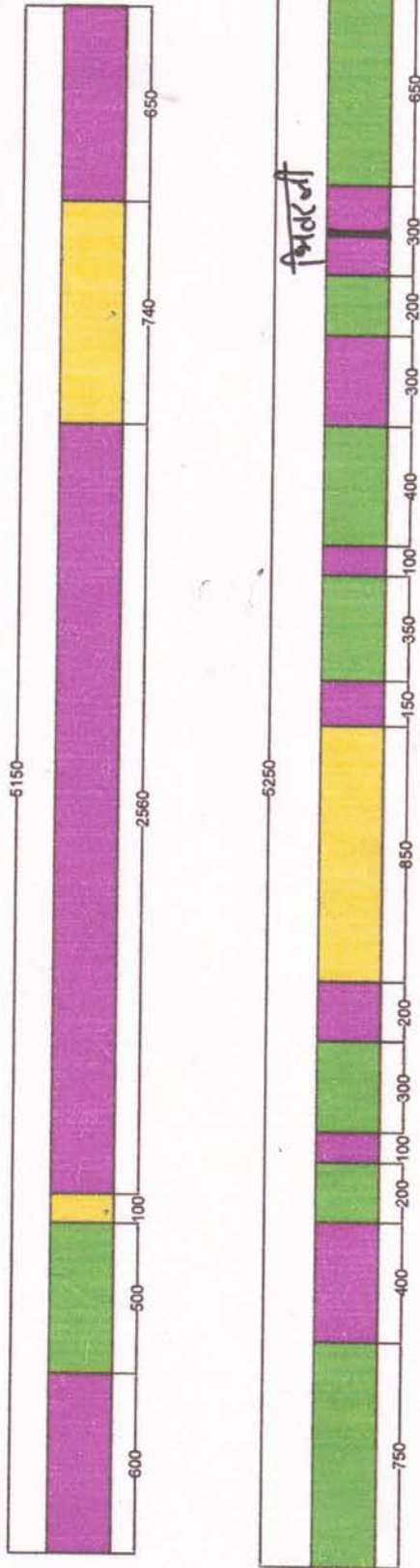

अधिशाली अभियन्ता
पी०एम०जी०एस०वाई०,
खण्ड सिंचाई देहरादून


वन क्षेत्राधिकारी
मसूरी रेंज
मसूरी वन प्रभाग


उप प्रभागीय वनाधिकारी
देहरादून मसूरी वन प्रभाग
मसूरी

BAR CHART

NAME OF ROAD :- Construction of Purkul Village to Bhitari Village to Kimari Motor Road Motor Road under PMGSY. Km 10.400
SHEET-2



As J
District Magistrate,
Dehradun

खसीलदार (सपर)
देहरादून

पुनर्
पुनर्
देहरादून

उप प्रभागीय वनाधिकारी
देहरादून, मसूरी वन प्रभाग

प्रभागीय वनाधिकारी
मसूरी वन प्रभाग, मसूरी

वन क्षेत्राधिकारी
सायपुर रेंज,
मसूरी वन प्रभाग

(महेश्वरी २०१४)
उप

अभिषेकी अभियन्ता
पी.एम.जी.एस.वाई.
सिंचाई खण्ड, देहरादून

S.N	Type of land	Length	Width	Hect.	Sym.
01	Nap Land	5360	9.00	4.824	
02	Civil Soyam	1690	7.00	1.183	
03	Van panchayat	0000	7.00	0.000	
04	Forest Land	3350	7.00	2.345	
Scale		H = 1mm = 20 mls.			

वन क्षेत्राधिकारी
मसूरी रेंज
मसूरी वन प्रभाग