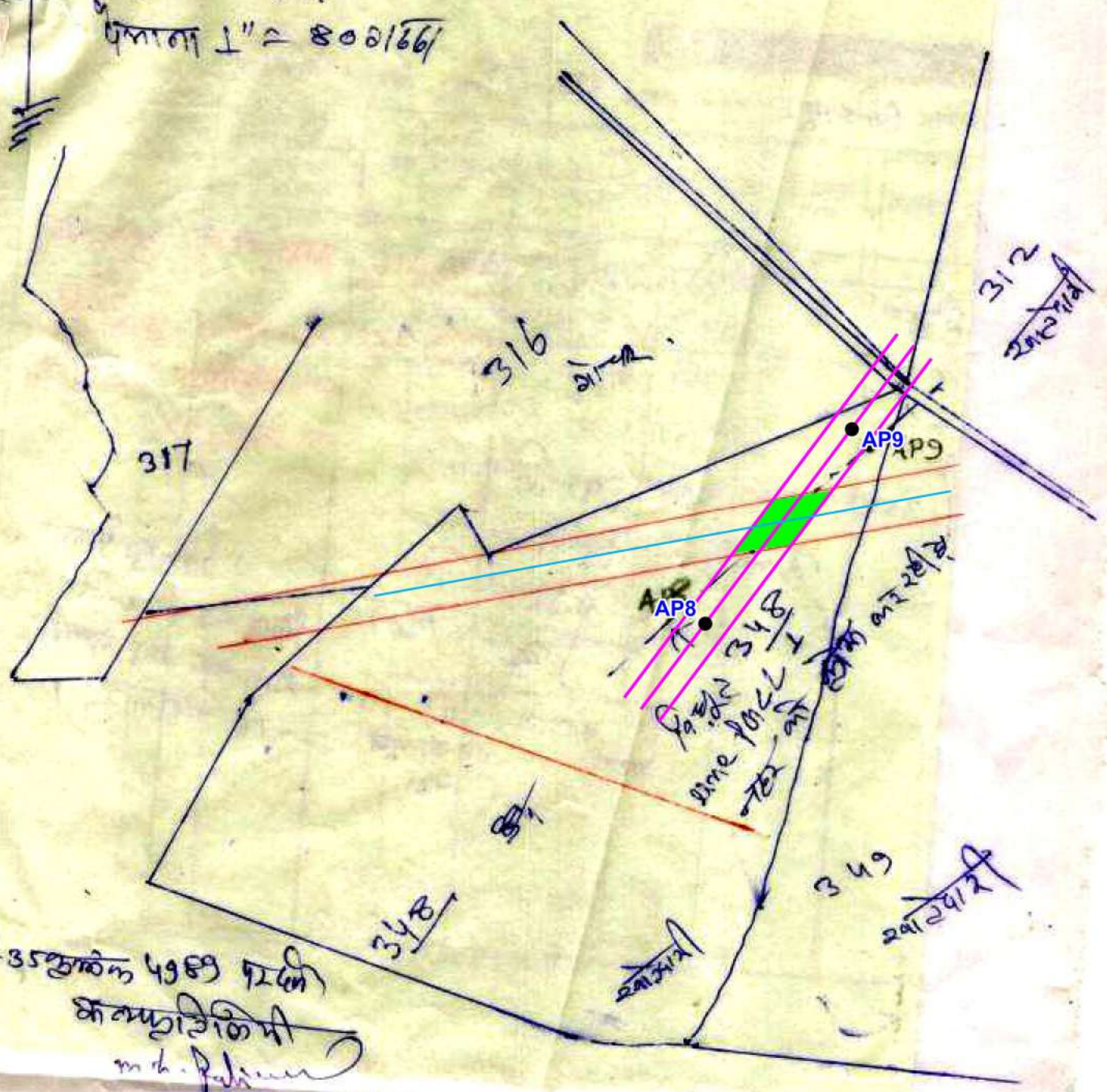


गोला आक रेखा नी रूपा  
 तः - काय  
 पैमाना 1" = 800/166'



P-35 कांठक 4989 गज  
 कायपट्टिका  
 म. क. राज

12/7/2020

पटवारी (म. अ.)  
 पटवार मण्डल नूर की नूर  
 त. बाप, जि. - जोधपुर

श. अ. 347  
 सिवाय यम

कुमार गौतम, उप महाप्रबंधक  
 765/400/220 के. वी. उपकेन्द्र भडला  
 गावर, गिड कॉर्पोरेशन ऑफ इंडिया लि.



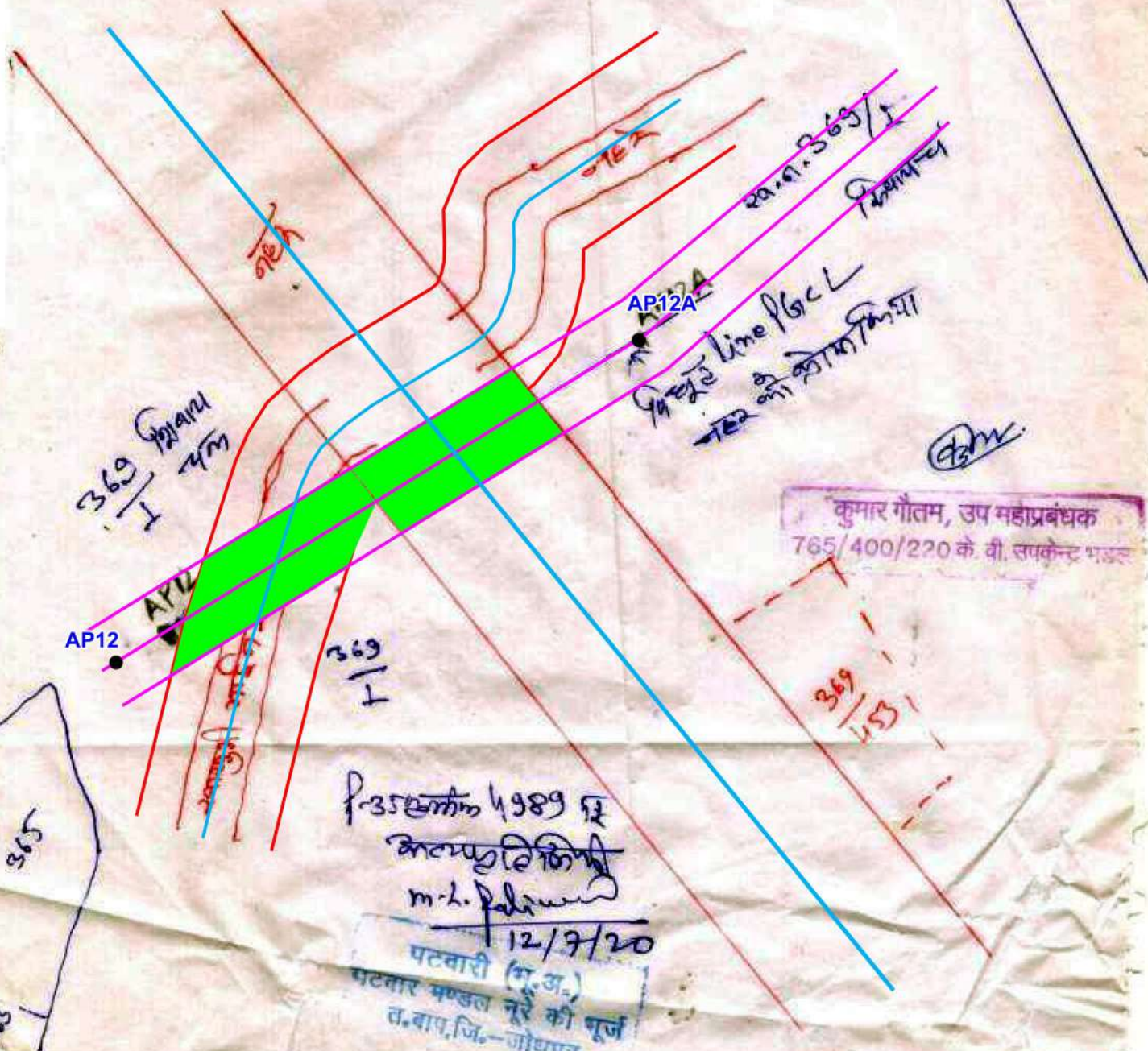






नियम प्रमाण - नूरे की नूज  
 30 साल  
 पैमाना 1" = 80 मीटर

मि. अ. मी. अ. ल.



कुमार गौतम, उप महाप्रबंधक  
 765/400/220 के. वी. सपकेन्द्र भांडर

प्रमाणित 1989 ई  
 अ. अ. वि. वि.  
 म. अ. पटवारी  
 12/9/20  
 पटवारी (म.अ.)  
 पटवार मण्डल नूरे की नूज  
 त. बाप. जि. - जोधपुर



री, जोधपुर

**केवल नकल उपयोग के लिए**

जमाबन्दी गांव नूर की भूज पटवार क्षेत्र नूर की भूज भू-अभिलेख निरीक्षक उप तहसील खाटा जिला जोधपुर राजस्थान सम्वत् 20 72 से 20 75 तक क्षेत्रफल बीघा/विघ्रा/हेक्टर में

वेवट (खतीनी) संख्या		भूमि धारकों का नाम	कायदाकारों के नाम, पिता जाति तथा निवास स्थान के पता सहित तथा कृषि काल	खसरा नं.	क्षेत्रफल	भूमि वर्गीकरण	सिंचाई के साधन	देय लगान		नामान्तरकरण आदेश नं. तथा तारीख	भूमि वीरा विशिष्टियां जिसके पक्ष में भूमि अन्तरित हो	टिप्पणियां
नया	पुराना							वर	रकम			
1	2	3	4	5	6	7	8	9	10	11	12	13
	1	21h. भाबना 2	राजकीय भूमि का खसरा	369/2	2106-09	B-III	-	-	-			
<p style="text-align: center;">                     P-35 कालेस 4989 12/11/20                      अन्तर्गत                      Mr. P. K. ...                      12/11/2020                      पटवारी (प. ज.)                      पटवार नूर की भूज                      त.वाप, जि.-जोधपुर                 </p>												

कुमार गौतम, उप महाप्रबंधक  
765/400/220 के. वी. उपकेन्द्र भड़ला



नकाशा नं० १११  
मौजा - कानासर  
तह - काय

सुरेस चम साहिब  
14/2-14/3

१४३

१४३  
(१४३)

१४३

AP-15

14/3

14/2

AP-14

१४३

१४३

True copy  
PSS-81/3

*[Signature]*

*[Signature]*

कुमार गौतम, उप महाप्रबंधक  
765/400/220 ले. पी. रामचंद्र मंडला  
पारर सिड कॉर्पोरेशन ऑफ इंडिया लि

पटवारी १४/३  
१४/३



केवल नकल के उपयोग के लिए

प्रपत्र सं. पी 26 (A)  
(दखिण नियम 13)

जमाबन्दी (खतौनी) ग्राम कानासिर मटवार क्षेत्र कानासिर भू-अभिलेख निरीक्षक क्षेत्र कानासिर तहसील कानासिर जिला जोधपूर राजस्थान सम्वत् 2072 से 2075 तक

खेवट (खतौनी) संख्या		भू-धारकों का नाम	काश्तकार का नाम मय पिता का नाम, जाति तथा निवास-स्थान के पते सहित एवं भू-धृति का स्वरूप	खसरा संख्या	क्षेत्रफल	मृदा (भूमि) वर्गीकरण	सिंचाई के स्रोत	कृषक द्वारा		सम्वत् .....के लिए		सम्वत् .....के लिए		सम्वत् .....के लिए		टिप्पणियाँ
नई	पुरानी							दर सहित ब्यौरा	रकम	अंतरण के प्रकार सहित अनुप्रमाणित नामान्तरकरण के आदेशों की संख्या एवं दिनांक	भूमि के ब्यौरे सहित अंतरण की विशिष्टियां जिसके पक्ष में भूमि अंतरित की गई है	भूमि के ब्यौरे सहित अंतरण की विशिष्टियां जिसके पक्ष में भूमि अंतरित की गई है	अंतरण के प्रकार सहित अनुप्रमाणित नामान्तरकरण के आदेशों की संख्या एवं दिनांक	भूमि के ब्यौरे सहित अंतरण की विशिष्टियां जिसके पक्ष में भूमि अंतरित की गई है		
1	2	3	4	5	6	7	8	9	10	11	12	13	14	15	16	17
715	672	राज ठाकुर	अनुरा गौतम नरहर परिवोजना खीरवा	983	48.05	गं.मु. नरहर	-	-	-							
				1	48.05	गं.मु. नरहर	-	-	-							

आशिश गौतम

आशिश गौतम

True Copy  
835-813

20/07/2020

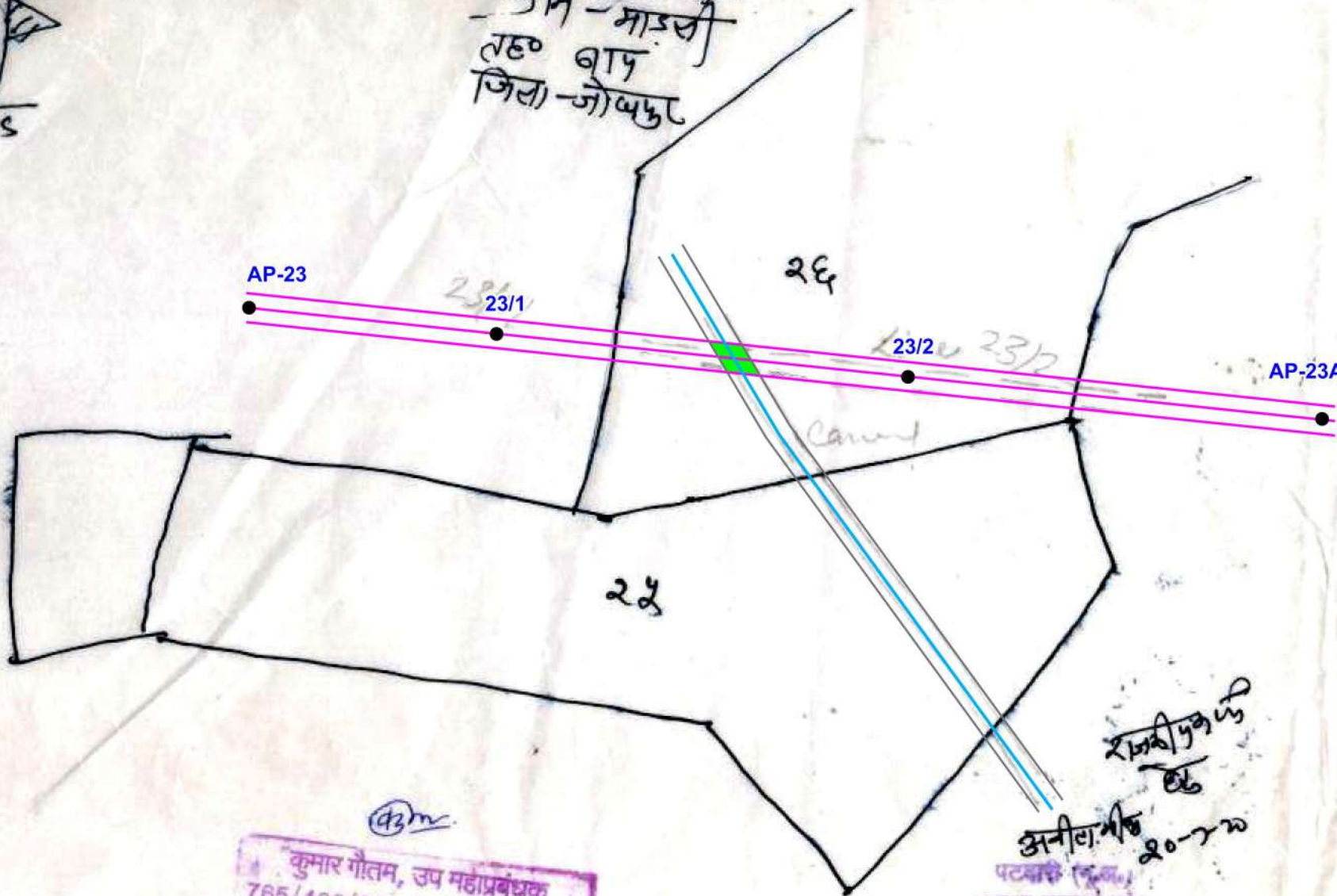
पटवार बण्डल कानासिर तहसील जोधपूर

कुमार गौतम, उप महाप्रबंधक  
765/400/220 के. वी. उपकेन्द्र भड़ला  
राजस्थान रिड कॉर्पोरेशन ऑफ इंडिया लि.





नमशा लह्या पुढे  
 ग्राम - माडगी  
 तहसिल - वाय  
 जिला - जोधपूर



(K3) m  
 कुमार गौतम, उप महाप्रबंधक  
 785/400/220 के. वी. उपकेन्द्र भड़ला  
 जिला - जोधपूर, राजस्थान

रामदीपक  
 ६६  
 अनील गीत  
 २०-७-२०  
 पटवार मण्डल जोधपूर  
 राजस्थान

केवल नकल के उपयोग के लिए

प्रपत्र सं. पी 26 (N)  
(देखिये नियम 13)

जमाबन्दी (खतौनी) ग्राम

माडली

पटवार क्षेत्र

साविका गाँव

भू-अभिलेख निरीक्षक क्षेत्र

जानासर

तहसील

वाप

जिला

जोधपुर

राजस्थान सम्वत् 20...75 से 2076 तक

खेवट (खतौनी) सं.		भू-धारकों का नाम	काशतकार का नाम मय पिता का नाम, जाति तथा निवास स्थान के पते सहित एवं भू-धृति का स्वरूप	खसरा संख्या	क्षेत्रफल	मृदा (भूमि) वर्गीकरण	सिंचाई के स्रोत	कृषक द्वारा संदत्त लगान तथा अन्य शोम्य		सम्वत .....के लिए		सम्वत .....के लिए		सम्वत .....के लिए		टिप्पणियाँ
नई	पुरानी							दर सहित ब्योरा	रकम	अंतरण के प्रकार सहित अनुप्रमाणित नामान्तरकरण के आदेशों की सं. एवं तारीख	भूमि के ब्योरे सहित अंतरण की विशिष्टियाँ जिसके पक्ष में भूमि अंतरित की गई है।	अंतरण के प्रकार सहित अनुप्रमाणित नामान्तरकरण के आदेशों की सं. एवं तारीख	भूमि के ब्योरे सहित अंतरण की विशिष्टियाँ जिसके पक्ष में भूमि अंतरित की गई है।	अंतरण के प्रकार सहित अनुप्रमाणित नामान्तरकरण के आदेशों की सं. एवं तारीख	भूमि के ब्योरे सहित अंतरण की विशिष्टियाँ जिसके पक्ष में भूमि अंतरित की गई है।	
1	2	3	4	5	6	7	8	9	10	11	12	13	14	15	16	17
146	146	राज पटवाल	इन्दिरा गाँवी नहर (पटियागन) खसरा संख्या 1	26	27-16	गुठ नहर	-	-	2.18							

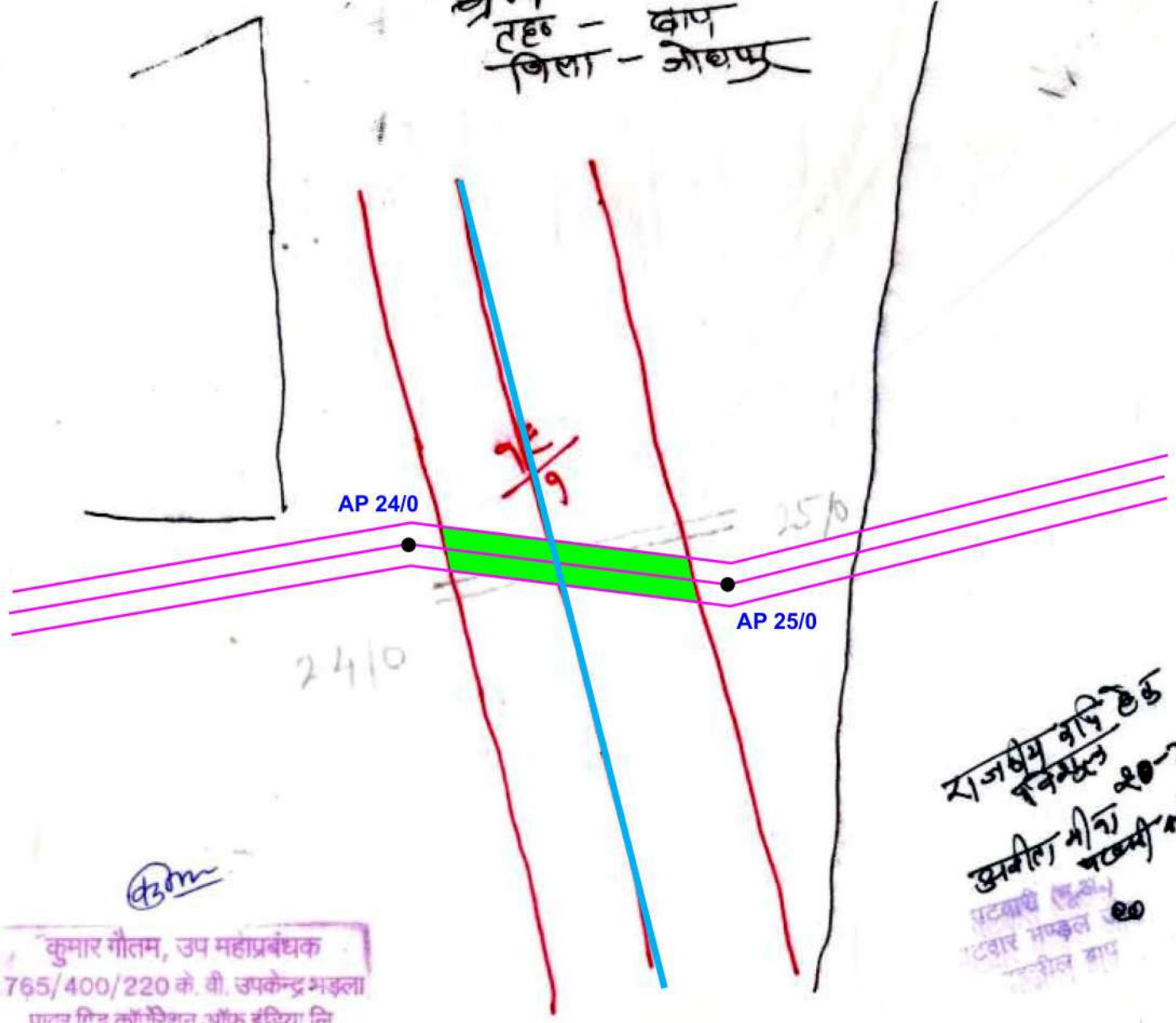
रामजी पटवाल  
20-7-20  
उनीलमीन, 20-7-20  
पटवारी (भू.अ.)  
पटवार मण्डल  
तहसील वाप

*कुमार*

कुमार गौतम, उप महाप्रबंधक  
765/400/220 के. वी. उपकेन्द्र भड़ला  
पलार रिड कॉर्पोरेशन ऑफ इंडिया लि.



ग्राम - माडली  
तहसील - वाप  
जिला - जोधपुर



*(Signature)*

कुमार गौतम, उप महाप्रबंधक  
765/400/220 के. वी. उपकेन्द्र भड़ला  
घावर रिट कॉर्पोरेशन ऑफ इंडिया लि

राजेश्वर गुरि ठेड  
रिनमन्ड  
उपवीला मीन  
20-7-20  
पटवार मण्डल  
जोधपुर



केवल नकल के उपयोग के लिए

प्रपत्र सं. पी 26 (N)  
(देखिये नियम 13)

जमाबन्दी (खतौनी) ग्राम भाण्डली पटवार क्षेत्र सावरा गाँव भू-अभिलेख निरीक्षक क्षेत्र कान्हाल

तहसील बाप जिला जोधपुर राजस्थान सम्वत् 2073 से 2074 तक

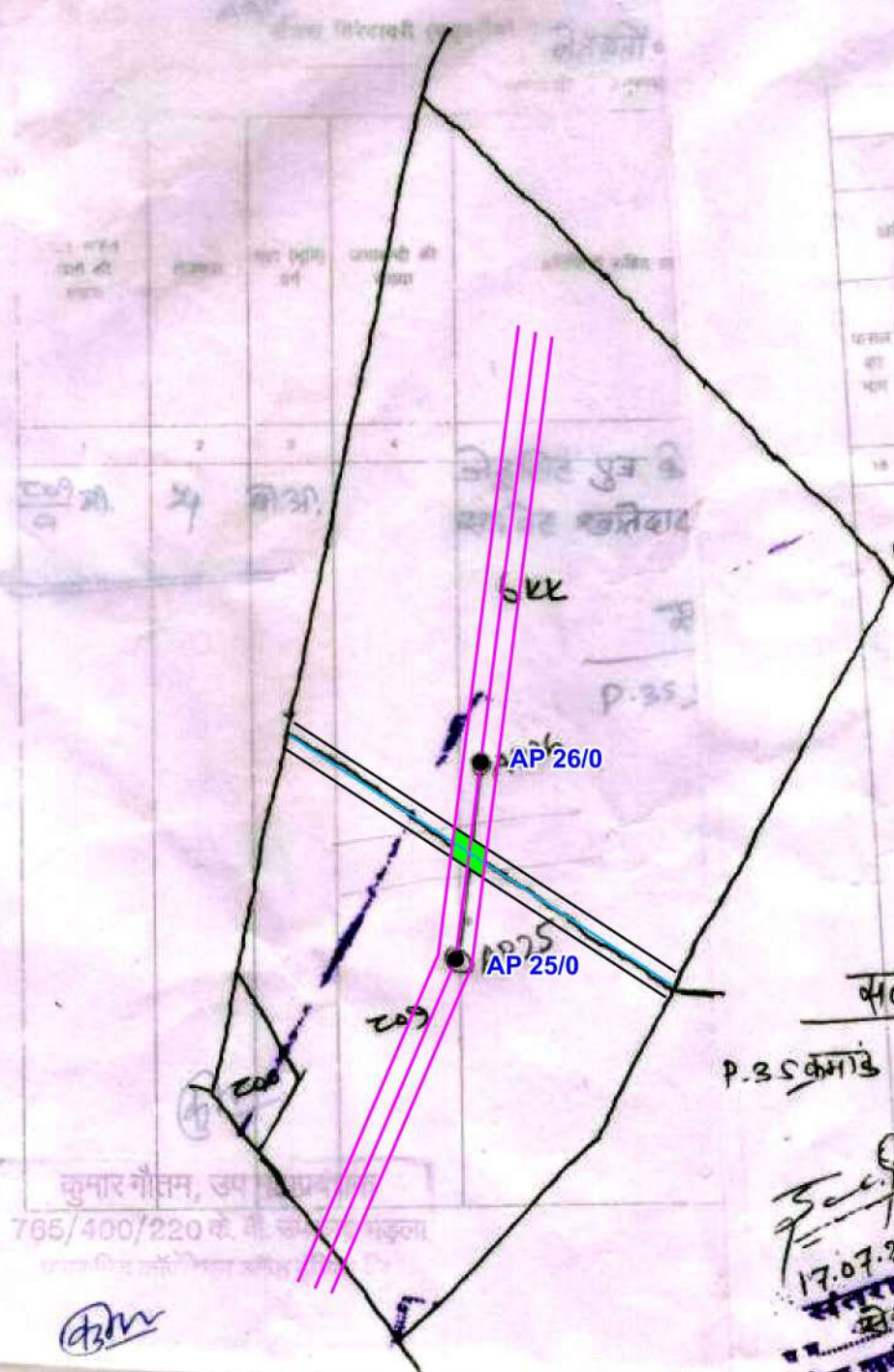
खेवट (खतौनी) सं.		भू-धारकों का नाम	काशतकार का नाम मय पिता का नाम, जाति तथा निवास स्थान के पते सहित एवं भू-धृति का स्वरूप	खसरा संख्या	क्षेत्रफल	भूदा (भूमि) वर्गीकरण	सिंचाई के स्रोत	कृषक द्वारा संदत्त लगान तथा अन्य शोष्य		सम्वत् .....के लिए		सम्वत् .....के लिए		सम्वत् .....के लिए		टिप्पणियाँ
नई	पुरानी							दर सहित ब्यौरा	रकम	अंतरण के प्रकार सहित अनुप्रमाणित नामान्तरकरण के आदेशों की सं. एवं तारीख	भूमि के ब्यौरे सहित अंतरण की विशिष्टियाँ जिसके पक्ष में भूमि अंतरित की गई है।	अंतरण के प्रकार सहित अनुप्रमाणित नामान्तरकरण के आदेशों की सं. एवं तारीख	भूमि के ब्यौरे सहित अंतरण की विशिष्टियाँ जिसके पक्ष में भूमि अंतरित की गई है।	अंतरण के प्रकार सहित अनुप्रमाणित नामान्तरकरण के आदेशों की सं. एवं तारीख	भूमि के ब्यौरे सहित अंतरण की विशिष्टियाँ जिसके पक्ष में भूमि अंतरित की गई है।	
1	2	3	4	5	6	7	8	9	10	11	12	13	14	15	16	17
148	148	राज. सरकार	जोधपुर लिफ्ट नहर परियोजना (राजस्थान सरकार)	18/1 19/1 <del>कुल खसरा 2</del>	96 388.50 486.10	गं.मु.नहर जे.मु.नहर गं.मु.नहर										

अनीता मीका  
20-7-20  
सावरा गाँव

*कुमार*  
कुमार गौतम, उप महाप्रबंधक  
765/400/220 के. वी. उपकेन्द्र भड़ला  
पटवार लिफ्ट कॉर्पोरेशन ऑफ इंडिया लि



नजरिया नक्शा ग्राम - नेतावतों की दाणी  
 खखरा सं. - 799, 801



समय 20		कुमार शक्तिराम	
संयोजक अधिकारकारी का नाम			
प्लॉट नंबर		प्लॉट का क्षेत्रफल	
18	19	20	21
22	23	24	25

सत्यप्रतिलिपि

P.35 कमांडे 358  
 17.07.2020

17.07.2020  
 सत्यराज (पञ्चमी)  
 खेवडा  
 उपनिवेश तहसील बखरो, तु. जिला

कुमार गौतम, उप महाप्रबंधक  
 765/400/220 के. वी. उपकेन्द्र भडला  
 एच.ए.ए. कॉर्पोरेशन ऑफ इंडिया लि.

कम

कुमार गौतम, उप महाप्रबंधक  
 765/400/220 के. वी. उपकेन्द्र भडला  
 एच.ए.ए. कॉर्पोरेशन ऑफ इंडिया लि.



पं. २६

नवल खिसरा गिरदावरी (चतुर्दशी) गा.प. **मेतावरी की दाणी**

तहसील **शमशेर गुं कोल गज**

जिला **बीकानेर** राजस्थान, सम्वत् 20 **76** से 20 **77** तक

सम्वत् 20 **76** की गिरदावरी के अनुसार प्रविष्टि का

1	2	3	4	5	6	7	क्षेत्रफल सहित फसलों का बीज						एक से अधिक बार बोया गया क्षेत्रफल		16	17		
							खरीफ (सियाही)			रबि (उन्हात)			सिंचित	असिंचित			सिंचित	असिंचित
							8	9	10	11	12	13						
1000	4	बा.अ.		जेठू सिंह पुत्र केशर सिंह राजपुत सा. देह खोतेवाट			2000	-	4	-	-	-						

सत्यप्रतिलिपि  
P-35 क्रमांक 358  
17.07.2020

17.07.2020  
सतराम (पटवारी)  
2020  
उपनिवेशक तहसील बिकानेर, दु. कोलाका

311  
अधिकारी  
का  
राजस्थान  
परिवर्तन

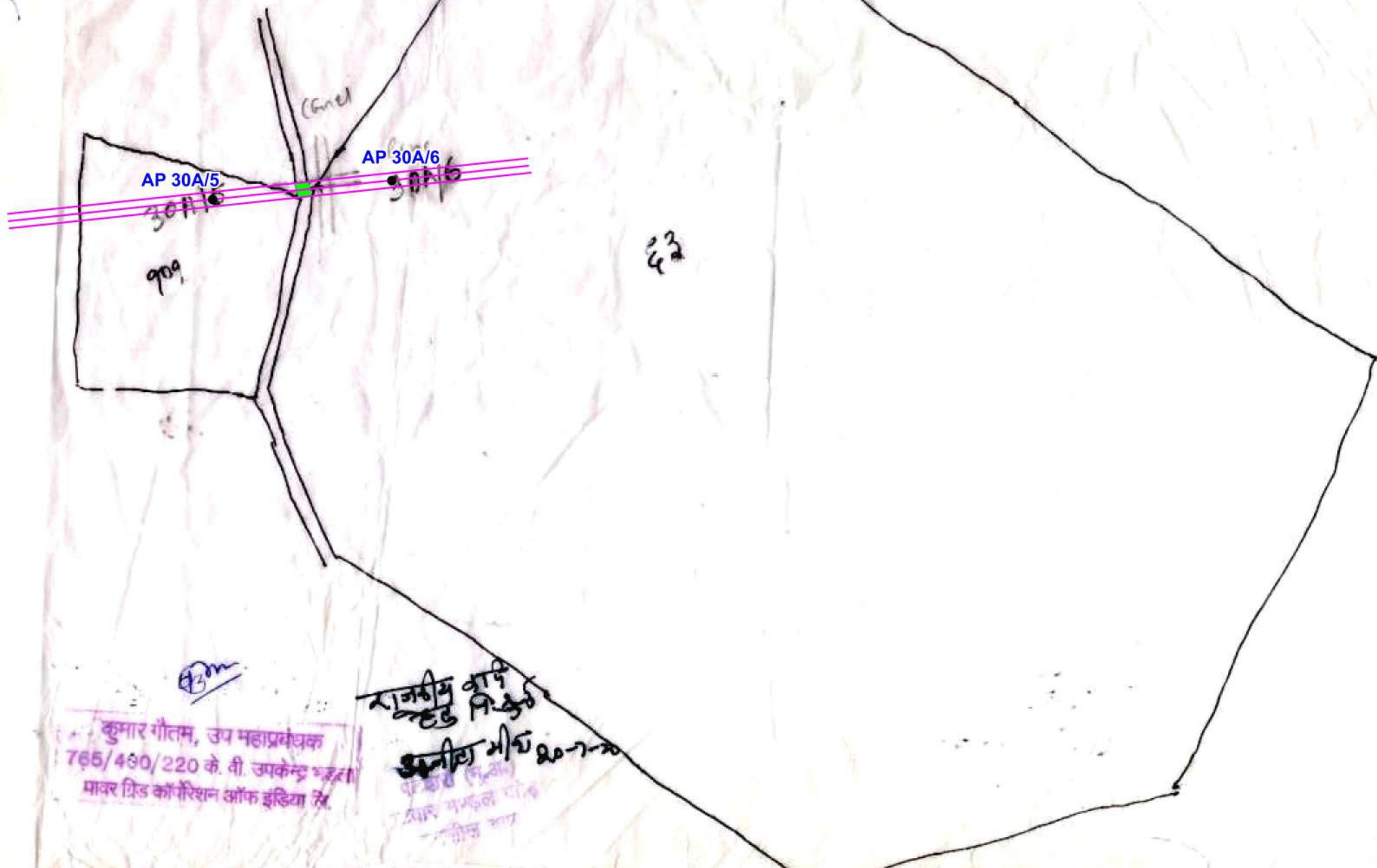
कुम

कुमार गौतम, उप महाप्रबंधक  
765/400/220 के. वी. उपकेन्द्र भड़ला  
राजस्थान पी. डी. कॉम्पोजिशन ऑफिस इंदौरा गि











केवल नकल के उपयोग के लिए

प्रश्न सं. पी 26 (N)  
(देखिये नियम 13)

जमाबन्दी (खतौनी) ग्राम कड़ी विड पटवार क्षेत्र कड़ी विड भू-अभिलेख निरीक्षक क्षेत्र बाप  
तहसील बाप जिला जोधपुर राजस्थान सम्बत् 20.7.2 से 207.5 तक

खेवट (खतौनी) सं.		भू-धारकों का नाम	काश्तकार का नाम मय पिता का नाम, जाति तथा निवास स्थान के पते सहित एवं भू-धृति का स्वरूप	खसरा संख्या	क्षेत्रफल	मृदा (भूमि) वर्गीकरण	सिंचाई के स्रोत	कृषक द्वारा संदत लगान तथा अन्य शोम्य		सम्बत .....के लिए		सम्बत .....के लिए		सम्बत .....के लिए		टिप्पणियाँ
नई	पुरानी							दर सहित ब्योरा	रकम	अंतरण के प्रकार सहित अनुप्रमाणित नामान्तरकरण के आदेशों की सं. एवं तारीख	भूमि के ब्योरे सहित अंतरण की विशिष्टियाँ जिसके पक्ष में भूमि अंतरित की गई है।	अंतरण के प्रकार सहित अनुप्रमाणित नामान्तरकरण के आदेशों की सं. एवं तारीख	भूमि के ब्योरे सहित अंतरण की विशिष्टियाँ जिसके पक्ष में भूमि अंतरित की गई है।	अंतरण के प्रकार सहित अनुप्रमाणित नामान्तरकरण के आदेशों की सं. एवं तारीख	भूमि के ब्योरे सहित अंतरण की विशिष्टियाँ जिसके पक्ष में भूमि अंतरित की गई है।	
1	2	3	4	5	6	7	8	9	10	11	12	13	14	15	16	17
49	39	राज. मन्कार	ओमप्रकाश पि. वीरवल रामा 1/2 नारा देवी 1/2 ओमप्रकाश 1/2 जाति विरगई सा. भोजपुर तहसील फलोरी खेतार रहेन बैक आफ इंडियन स्टेट फलोरी ओमप्रकाश का हि. नफा. सं. 1563	63	52.07	B II			1.62							

अनीरा मीना 20-7-20  
पटवारी (सि.अ.)  
पटवार मण्डल  
जोधपुर

कुमार गौतम, उप महाप्रबंधक  
765/400/220 के. वी. उपकेन्द्र भड़ला  
पटार गिड कॉर्पोरेशन ऑफ इंडिया लि