

प्रपत्र-29

--:परियोजना का नाम :-

1. --: जनपद बागेश्वर में नगरपालिका बागेश्वर के अन्तर्गत चण्डिका वार्ड के गाडगॉव में परिवहन विभाग हेतु :-
अन-आवासीय कार्यालय भवन, 2. ऑटोमेटेड ड्राइविंग टैस्टिंग ट्रैक तथा 3 ट्रैफिक अवेयरनेस सैन्टर का

Cost Benefit Ratio Chart


Name of Project -जनपद बागेश्वर में नगरपालिका बागेश्वर के अन्तर्गत चण्डिका वार्ड के गाडगॉव में परिवहन विभाग हेतु अन-आवासीय कार्यालय भवन, ऑटोमेटेड ड्राइविंग टैस्टिंग ट्रैक तथा ट्रैफिक अवेयरनेस सैन्टर का निर्माण

Block / NAGARPALIKA-Bageshwar


District:- BAGESHWAR


विषयगत परियोजना के अन्तर्गत जनपद/ नगरपालिका बागेश्वर के चण्डिका वार्ड गाडगॉव में परिवहन विभाग हेतु, कार्यालय भवन, ऑटोमेटेड ड्राइविंग टैस्टिंग ट्रैक तथा ट्रैफिक अवेयरनेस सैन्टर के निर्माण हेतु आवेदित 0.420 हे0 सिविल सोयम भूमि, /0.320 हे0 वन पंचायत भूमि, /अर्थात कुल 0.740 हे0 वन भूमि-गैर कृषि भूमि परिवहन विभाग बागेश्वर/प्रयोक्ता एजेन्सी को प्रत्यावर्तित किये जाना प्रस्तावित है।

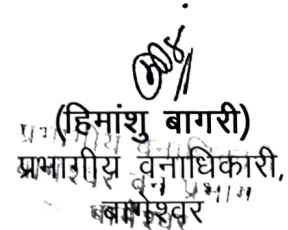
- अतः उक्त परियोजना में कुल प्रस्तावित भूमि 0.74 हे0 है जो 5.00 हे0 से कम है।
- Sop For Land Transfer Under Forest Conservation Act 1980 के अनुसार Cost Benefit Ratio Chart 5.0 हे0 से कम भूमि का प्रत्यावर्तन वाली परियोजनाओं के लिए लागू नहीं होता है।


कृष्ण चन्द्र पलडिया

सहायक सम्भागीय परिवहन अधिकारी
प्रयोक्ता एजेन्सी
सहायक सम्भागीय परिवहन अधिकारी
बागेश्वर


रमेश सिंह
21/07/2022


(रमेश सिंह करायत)
वन क्षेत्राधिकारी
वन क्षेत्राधिकारी
बागेश्वर वन क्षेत्र
बागेश्वर वन प्रभाग बागेश्वर


(हिमांशु बागरी)
प्रभागीय वनाधिकारी,
बागेश्वर

प्रपत्र-29.1

—: परियोजना का नाम :-

—: जनपद बागेश्वर में नगरपालिका बागेश्वर के अन्तर्गत चण्डिका वार्ड के गाडगॉव में परिवहन विभाग हेतु :- 1.
अन-आवासीय कार्यालय भवन, 2. ऑटोमेटेड ड्राइविंग टैस्टिंग ट्रैक तथा 3 ट्रैफिक अवेयरनेस सैन्टर का निर्माण

Annexure-VI (B)

Name of Project:-

Parameter for Evaluation of loss of Forests :-

Name of Project —जनपद बागेश्वर में नगरपालिका बागेश्वर के अन्तर्गत चण्डिका वार्ड के गाडगॉव में परिवहन विभाग हेतु अन-आवासीय कार्यालय भवन, ऑटोमेटेड ड्राइविंग टैस्टिंग ट्रैक तथा ट्रैफिक अवेयरनेस सैन्टर का निर्माण


Block / NAGARPALIKA-Bageshwar

District:- BAGESHWAR


विषयगत परियोजना के अन्तर्गत जनपद/ नगरपालिका बागेश्वर के चण्डिका वार्ड गाडगॉव में परिवहन विभाग हेतु, कार्यालय भवन, ऑटोमेटेड ड्राइविंग टैस्टिंग ट्रैक तथा ट्रैफिक अवेयरनेस सैन्टर के निर्माण हेतु आवेदित 0.420 हे० सिविल सोयम भूमि, /0.320 हे० वन पंचायत भूमि, /अर्थात् कुल 0.740 हे० वन भूमि-गैर कृषि भूमि परिवहन विभाग बागेश्वर/प्रयोक्ता एजेन्सी को प्रत्यावर्तित किये जाना प्रस्तावित है।

➤ अतः उक्त परियोजना में कुल प्रस्तावित भूमि 0.74 हे० है जो 5.00 हे० से कम है।

Sop For Land Transfer Under Forest Conservation Act 1980 के अनुसार Cost Benefit Ratio Chart- Paramete for Evaluation of loss of Forests, 5.0 हे० से कम भूमि का प्रत्यावर्तन वाली परियोजनाओं के लिए लागू नहीं होता है।



कृष्ण चन्द्र धिलिड़िया
सहायक सम्भागीय परिवहन अधिकारी
प्रयोक्ता एजेन्सी
सहायक सम्भागीय परिवहन अधिकारी
बागेश्वर



(श्याम सिंह करायत)
वन क्षेत्राधिकारी
बागेश्वर
बागेश्वर वन क्षेत्र
बागेश्वर वन क्षेत्र
बागेश्वर वन क्षेत्र



(हिमांशु बागरी)
प्रभागीय वनाधिकारी,
बागेश्वर प्रभाग
बागेश्वर

प्रपत्र-29.2

—: परियोजना का नाम :—

—: जनपद बागेश्वर में नगरपालिका बागेश्वर के अन्तर्गत चण्डिका वार्ड के गाडगॉव में परिवहन विभाग हेतु :— 1.
अन-आवासीय कार्यालय भवन, 2. ऑटोमेटेड ड्राईविंग टैस्टिंग ट्रैक तथा 3 ट्रैफिक अवेयरनेस सैन्टर का निर्माण

Annexure-VI (C)

Parameter for Evaluation of Benefit, notwithstanding loss of Forests Nature of Proposal


Name of Project —जनपद बागेश्वर में नगरपालिका बागेश्वर के अन्तर्गत चण्डिका वार्ड के गाडगॉव में परिवहन विभाग हेतु अन-आवासीय कार्यालय भवन, ऑटोमेटेड ड्राईविंग टैस्टिंग ट्रैक तथा ट्रैफिक अवेयरनेस सैन्टर का निर्माण

विषयगत परियोजना के अन्तर्गत जनपद/ नगरपालिका बागेश्वर के चण्डिका वार्ड गाडगॉव में परिवहन विभाग हेतु, कार्यालय भवन, ऑटोमेटेड ड्राईविंग टैस्टिंग ट्रैक तथा ट्रैफिक अवेयरनेस सैन्टर के निर्माण हेतु आवेदित 0.420 हे० सिविल सोयम भूमि, /0.320 हे० वन पंचायत भूमि, /अर्थात् कुल 0.740 हे० वन भूमि-गैर कृषि भूमि परिवहन विभाग बागेश्वर/प्रयोक्ता एजेन्सी को प्रत्यावर्तित किये जाना प्रस्तावित है।


- अतः उक्त परियोजना में कुल प्रस्तावित भूमि 0.74 हे० है जो 5.00 हे० से कम है।
-

Sop For Land Transfer Under Forest Conservation Act 1980 के अनुसार Cost Benefit Ratio Chart- Parameter for Evaluation of Benefit, notwithstanding loss of Forests Nature of Proposal, 5.0 हे० से कम भूमि का प्रत्यावर्तन वाली परियोजनाओं के लिए लागू नहीं होता है।

M. D. Singh
S. D. Singh
जो 5.0 हे० से कम है



कृष्ण चन्द्र पलडिया
सहायक सम्भागीय परिवहन अधिकारी
प्रयोक्ता एजेन्सी
सहायक सम्भागीय परिवहन अधिकारी
बागेश्वर



(श्याम सिंह करायत)
वन क्षेत्राधिकारी
बागेश्वर वन क्षेत्र
बागेश्वर वन प्रभाग बागेश्वर



(हिमांशु बागरी)
प्रभागीय वनाधिकारी,
बागेश्वर