

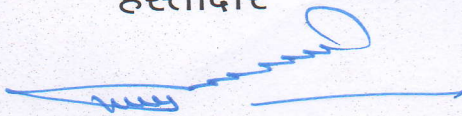
वैकल्पिक वृक्षारोपण भूमि हेतु प्रमाण पत्र

प्रमाणित किया जाता है कि लोक निर्माण विभाग संभाग रामानुजगंज द्वारा प्रस्तावित बलंगी (झापर) से उत्तरप्रदेश सीमा मार्ग निर्माण 2.628 हे० वन भूमि प्रभावित हो रही है उक्त बलंगी (झापर) से उत्तरप्रदेश मार्ग निर्माण Liner कार्य है। बलरामपुर Left extremism affected जिले, अंतर्गत आता है तथा पर्यावरण एवं वन मंत्रालय भारत सरकार के अधिसूचना दिनांक 13 मई 2011 अनुसार 5.00 हे० प्रत्यावर्तित वन भूमि प्रस्ताव पर वैकल्पिक वृक्षारोपण भूमि हस्तांतरण आवश्यक नहीं है। (अधिसूचना की प्रतिलिपि संलग्न है)

स्थान :

दिनांक :


हस्ताक्षर



(एन.के.सिंह ठाकुर)

कार्यपालन अभियंता

लो.नि.वि. संभाग रामानुजगंज



(विवेकानन्द झा)

"भा.व.से."


वनमंडलाधिकारी

बलरामपुर वनमंडल, बलरामपुर


अन्य विकल्प नहीं होने पर न्यूनतम वन-भूमि की
मांग संबंधी प्रमाण पत्र

प्रमाणित किया जाता है कि आवेदक संस्थान कार्यपालन अभियंता लोक निर्माण विभाग रामानुजगंज जिला बलरामपुर-रामानुजगंज द्वारा वन परिक्षेत्र रघुनाथनगर के कक्ष क्रमांक पी-598, पी 597 रकबा 2.128 हे. एवं राजस्व वन भूमि खसरा न. 46, 47, 119 एवं 120 रकबा 0.50 हे. कुल रकबा 2.628 हेक्टेयर क्षेत्र बलंगी (झापर) से उत्तरप्रदेश सीमा मार्ग निर्माण हेतु वन भूमि की मांग आवश्यक व न्यूनतम की जा रही है।

हस्ताक्षर



(एन.के.सिंह ठाकुर)
कार्यपालन अभियंता
लो.नि.वि. संभाग रामानुजगंज



(विवेकानन्द झा)
"भा.व.से."
वनमंडलाधिकारी
बलरामपुर वनमंडल, बलरामपुर

वनसंरक्षण अधिनियम 1980 के तहत वन भूमि प्रत्यावर्तन के प्रस्ताव

(भारत सरकार के राजपत्र अधिसूचना अनुसार)

भाग-1

(प्रयोक्ता एजेंसी द्वारा भरे जाने के लिए)

1. परियोजना विवरण :-

i. अपेक्षित वन भूमि के लिए प्रस्ताव/परियोजना/स्कीम का संक्षिप्त विवरण ।

लोक निर्माण विभाग संभाग रामानुजगंज द्वारा ग्राम बलंगी-झापर से उत्तर प्रदेश राज्य सीमा तक मार्ग का चौड़ीकरण एवं उन्नयन कार्य किया जाना प्रस्तावित है उक्त मार्ग वर्तमान में कच्चा मार्ग है जिसका उपयोग ग्रामीणों द्वारा किया जाता है मार्ग का चौड़ीकरण एवं उन्नयन कार्य किया जाना अतिआवश्यक है झापर से उत्तर प्रदेश सीमा तक मार्ग निर्माण हेतु लोक निर्माण विभाग मंत्रालय, महानदी भवन, नया रायपुर द्वारा प्रशासकीय एवं तकनीकी स्वीकृति 29/03/2016 को प्रदान किया गया था, बलंगी-झापर से उत्तर प्रदेश सीमा तक मार्ग की कुल लम्बाई 2.975 कि.मी. है, तथा बी.टी. मार्ग की चौड़ाई 9.50 मीटर है तथा मार्ग पर डामरीकरण का कार्य सिर्फ 3.75 मीटर चौड़ाई पर प्रस्तावित है। ग्राम बलंगी-झापर से उत्तर प्रदेश राज्य सीमा तक मार्ग निर्माण में 0.50 हे. राजस्व वन भूमि व 2.128 हे. संरक्षित वन भूमि कुल 2.628 हे. वन भूमि प्रभावित हो रही है। प्रभावित भूमि का खसरा वार विवरण :-

क्र.	जिला / वनमण्डल	तहसील / वन परिक्षेत्र	ग्राम	खसरा / कक्ष क्रमांक	आवेदित रकबा (हे.)	भूमि का प्रकार
1	बलरामपुर	वाड्डफनगर	झापर	47	0.040	छोटे झाड़ का जंगल
2				119	0.060	
3				120	0.067	
4				47	0.237	
5				46	0.021	
6				47	0.075	
7				P-598	1.876	सरंक्षित वन
8				P-597	0.252	
	योग :-				2.628	

ii. 1:50,000 स्केल मैप पर वन भूमि उसके आसपास के वनों की सीमाओं को दर्शाने वाला मैप ।

प्रस्तावित वन भूमि का डी.जी.पी.एस. सर्वे द्वारा प्राप्त कार्डिनेट के अनुसार मार्ग को टोपोशिट क्रमांक 64-I/13 पर अंकित कर उसकी सत्यापित प्रति प्रस्ताव के साथ संलग्न है।

iii. परियोजना की लागत ।

924.80 लाख रुपये अनुमानित है ।

iv. वन क्षेत्र में परियोजना स्थापित करने का औचित्य ।

लोक निर्माण विभाग संभाग रामानुजगंज द्वारा नगर पंचायत वाड़फनगर, अम्बिकापुर से बनारस मुख्य मार्ग पर स्थित है तथा वाड़फनगर नगर क्षेत्र प्रारंभ एवं नगर के अन्त पर दोनों ओर एवं

वन क्षेत्र है, जिसके कारण प्रस्तावित वाइफनगर बायपास मार्ग के निर्माण से वन भूमि प्रभावित हो रही है बायपास मार्ग निर्माण में वन क्षेत्र के अलावा और कोई अन्य विकल्प नहीं है ।

v. **लागत लाभ विश्लेषण (संलग्न किए जाने के लिए)**

लागत लाभ विश्लेषण की आवश्यकता नहीं है ।

vi. **रोजगार जिनके पैदा होने की संभावना है ।**

बलंगी-झापर से उत्तर प्रदेश राज्य सीमा तक मार्ग का चौड़ीकरण एवं उन्नयन कार्य में लगभग 10 कुशल एवं 50 अकुशल मानव दिवस प्रतिदिन दो वर्ष में उत्पन्न होने की संभावना है ।

2. **कुल अपेक्षित भूमि का उद्देश्यवार विवरण**

बलंगी-झापर से उत्तर प्रदेश राज्य सीमा तक मार्ग का चौड़ीकरण एवं उन्नयन कार्य हो जाने उपरान्त आस पास के सभी ग्रामीणों को सरल एवं सुगम आवागमन मिल सकेगा। उपरोक्त वन भूमि व्यपवर्तन केवल मार्ग के चौड़ीकरण एवं उन्नयन कार्य हेतु किया जाएगा।

3. **परियोजना के कारण लोगों को हटाने का विवरण, यदि कोई है ।**

बलंगी-झापर से उत्तर प्रदेश राज्य सीमा तक मार्ग का चौड़ीकरण एवं उन्नयन कार्य में प्रभावित भूमि पर किसी प्रकार का आबादी क्षेत्र नहीं है मार्ग निर्माण में किसी प्रकार का विस्थापन नहीं किया जाएगा।

i. **परिवारों की संख्या**

निरंक

ii. **अनुसूचित जाति/जनजाति के परिवारों की संख्या**

निरंक

iii. **पुनर्वास योजना (संलग्न किए जाने के लिए) ।**

आवश्यकता नहीं है ।

4. **क्या पर्यावरण (संरक्षण) अधिनियम 1986 के अंतर्गत मंजूरी आवश्यक है (हां/नहीं)**
आवश्यक नहीं

5. **प्रतिपूरक वनीकरण करने तथा उसके अनुरक्षण और/या दण्डस्वरूप प्रतिपूरक वनीकरण की लागत के साथ-साथ राज्य सरकार द्वारा तैयार की गई योजना के अनुसार संरक्षण लागत और सुरक्षा क्षेत्र आदि में पुनः वनीकरण की वचनबद्धता (वचनबद्धता संलग्न की जाए) ।**
बलरामपुर जिला एल.डब्ल्यू.ई. क्षेत्र अन्तर्गत है जिस कारण प्रतिपूरक वनीकरण की आवश्यकता नहीं है।

6. **निर्देशों के अनुसार संलग्न अपेक्षित प्रमाणपत्रों/दस्तावेजों का ब्यौरा ।**
उपरोक्तानुसार

तिथि : 04/04/18

स्थान : रामानुजगंज

हस्ताक्षर

(एन.के.सिंह ठाकुर)

कार्यपालन अभियंता

लो.नि.वि. संभाग रामानुजगंज

FORM - IV

* Form for Seeking prior approval under section 2 of the proposal by the State Governments and other authorities

1.	Project Details I. Short narrative of the proposal and Project/ scheme for which the forest land is required. II Map showing the required forest area, boundary and adjoining forest and item-wise breakup of the required forest area for different purpose (to be authenticated by an officer not below the rank of Deputy Conservator of Forests). III. Total cost of the Project. IV. Justification for locating the project in the forest area giving alternatives examined and reasons for their rejections. V. Financial and social benefits. VI. Employment generated.	Construction of Balangi (Jhapar) to U.P. Border Road Tahsil & Block-Wadrafanagar, District Balrampur-Ramanujanj. Desired Maps Enclosed. 924.80 Lacs Suitable place selected by survey of proposed location. This route connects the roads going to the states of Uttar Pradesh and Madhya Pradesh. Non Recurring - 20 Skilled & 80 Unskilled																											
2.	Location of the project/ Scheme I. State/Union/Territory II. District III. Forest Division, Forest Block, Compartment etc.	Chhattisgarh State Balrampur Balrampur Division, Raghunathanagar Range Compartment No. P-598, P-597 Area 1.876, 0.252 = 2.128 ha. & Revenue Forest Land Khasra No. 46, 47, 119 & 120 ha. Area 0.021, 0.352, 0.06, 0.067 = 0.50 Total Area 2.628 Ha.																											
3.	Item-wise break-up of the total land required for the Project/scheme along with its existing land use.	<table border="1"> <tr> <td colspan="3">Involved Balangi (Jhapar) to U.P. Border Road Forest Land /Non Forest Land</td> </tr> <tr> <td>Compt.N. /Village</td> <td>Protected Forest/ Revenue Forest</td> <td>Area (Ha.)</td> </tr> <tr> <td>P-598</td> <td>PF</td> <td>1.876</td> </tr> <tr> <td>P-597</td> <td>PF</td> <td>0.252</td> </tr> <tr> <td>Raghunathanagar</td> <td>Revenue Land (Khasra No. 46)</td> <td>0.021</td> </tr> <tr> <td></td> <td>Revenue Land (Khasra No. 47)</td> <td>0.352</td> </tr> <tr> <td></td> <td>Revenue Land (Khasra No. 119)</td> <td>0.06</td> </tr> <tr> <td></td> <td>Revenue Land (Khasra No. 120)</td> <td>0.067</td> </tr> <tr> <td></td> <td>Total</td> <td>2.628 Ha.</td> </tr> </table>	Involved Balangi (Jhapar) to U.P. Border Road Forest Land /Non Forest Land			Compt.N. /Village	Protected Forest/ Revenue Forest	Area (Ha.)	P-598	PF	1.876	P-597	PF	0.252	Raghunathanagar	Revenue Land (Khasra No. 46)	0.021		Revenue Land (Khasra No. 47)	0.352		Revenue Land (Khasra No. 119)	0.06		Revenue Land (Khasra No. 120)	0.067		Total	2.628 Ha.
Involved Balangi (Jhapar) to U.P. Border Road Forest Land /Non Forest Land																													
Compt.N. /Village	Protected Forest/ Revenue Forest	Area (Ha.)																											
P-598	PF	1.876																											
P-597	PF	0.252																											
Raghunathanagar	Revenue Land (Khasra No. 46)	0.021																											
	Revenue Land (Khasra No. 47)	0.352																											
	Revenue Land (Khasra No. 119)	0.06																											
	Revenue Land (Khasra No. 120)	0.067																											
	Total	2.628 Ha.																											

4.	<p>Details of forest land involved</p> <p>I. Legal status of the forest (namely, reserve, protected/unclassed etc.)</p> <p>II. Details of flora and fauna existing in the area.</p> <p>III. Density of vegetation</p> <p>IV. Species- wise and diameter class-wise abstract of trees.</p> <p>V. Vulnerability of the forest area to erosion, whether it forms a part of seriously eroded area or not.</p> <p>Vi. whether it forms a part of national park, wildlife sanctuary, nature reserve, biosphere reserve, etc and if so, details of the area involved. (Specific comments of the chief wildlife warden to by annexed)</p> <p>VII. Item wise break-up of the forest land required for the project/scheme for different purpose.</p> <p>VIII. Rare endangered species of flora and fauna or forms a breeding ground for them.</p> <p>IX. Whether it is a habitat for Migrating fauna or forms a breeding ground for them</p> <p>X. Any other significance of the area relevant to the proposal.</p>	<p>Protected forest</p> <table border="1"> <thead> <tr> <th>Compt.N. /Village</th><th>Protected Forest/ Revenu Forest</th><th>Area (Ha.)</th><th>No. Trees</th></tr> </thead> <tbody> <tr> <td>P-598</td><td>PF</td><td>1.876</td><td>24</td></tr> <tr> <td>P-597</td><td>PF</td><td>0.252</td><td>56</td></tr> <tr> <td>Ragunathanagar</td><td>Revenu Land (Khasara No. 46)</td><td>0.021</td><td></td></tr> <tr> <td></td><td>Revenu Land (Khasara No. 47)</td><td>0.352</td><td></td></tr> <tr> <td></td><td>Revenu Land (Khasara No. 119)</td><td>0.06</td><td></td></tr> <tr> <td></td><td>Revenu Land (Khasara No. 120)</td><td>0.067</td><td></td></tr> <tr> <td></td><td>Total</td><td>2.628 Ha.</td><td>80</td></tr> </tbody> </table> <p>Mixed forest up to 0.4</p> <p>Statement enclosed here with</p> <p>NA</p> <p>No Sanctuary or National park involved in this purpose.</p> <p>Statement enclosed forest land/ Revenu Forest Land Required 2.628 Ha. for Road construction</p> <p>No, endangered species of flora and fauna or forms.</p> <p>Nil</p> <p>Nil</p>	Compt.N. /Village	Protected Forest/ Revenu Forest	Area (Ha.)	No. Trees	P-598	PF	1.876	24	P-597	PF	0.252	56	Ragunathanagar	Revenu Land (Khasara No. 46)	0.021			Revenu Land (Khasara No. 47)	0.352			Revenu Land (Khasara No. 119)	0.06			Revenu Land (Khasara No. 120)	0.067			Total	2.628 Ha.	80
Compt.N. /Village	Protected Forest/ Revenu Forest	Area (Ha.)	No. Trees																															
P-598	PF	1.876	24																															
P-597	PF	0.252	56																															
Ragunathanagar	Revenu Land (Khasara No. 46)	0.021																																
	Revenu Land (Khasara No. 47)	0.352																																
	Revenu Land (Khasara No. 119)	0.06																																
	Revenu Land (Khasara No. 120)	0.067																																
	Total	2.628 Ha.	80																															
5.	<p>Details of displacement of the pupil due to the project</p> <p>I. Total no. of families involved in displacement.</p> <p>II. Number of scheduled cast/schedule tribes families involved in displacement.</p> <p>III. Detail rehabilitation plan</p>	<p>NA</p> <p>NA</p> <p>NA</p>																																
6.	<p>Details of Compensaatory afforestation Scheme.</p>																																	

[illegible]

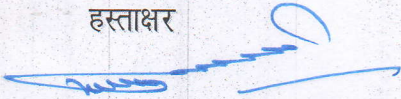
	<p>X. Area of submergence at 4 Meter below full reservoir level. (For Medium and major project only)</p> <p>XI. Area of submergence at high flood level.</p> <p>XII. Area of submergence at 2 meter below full reservoir level.</p> <p>XIII. Area of Submergence at 4 meter below full reservoir level (For medium and major Projects only)</p> <p>XIV. Area of submergence at mionimum drawel level.</p> <p>XV. Detaild catchment outlays and details regarding availability ao funds found for catchment area treatment plan.</p>	<p>N.A.</p> <p>N.A.</p> <p>N.A.</p> <p>N.A.</p> <p>N.A.</p> <p>N.A.</p>
9.	<p>Details regardind Road/ Railway Lines (Only for Road or Railway Lines Proposal)</p> <p>I. Length and width of the strip and forest area required.</p> <p>II. Total length of the Road.</p> <p>III. Length of the road already constructed.</p> <p>IV. Length of the road passing through the forest.</p>	<p>Length 3.25 km, width 9.30 m</p> <p>Nil</p> <p>Nil</p> <p>2.628 ha.</p>
10.	<p>Details regarding mining proposal (Only for mining Proposal)</p> <p>I. Total mining lease area and forest required.</p> <p>II. Prior of mining lease proposed.</p> <p>III. Estimated reserve of each mineral/ore in the forest area and in the non forest area.</p> <p>IV. Annual estimated production of mineral/ore.</p> <p>V. Nature of mining operation (Opencast/underground)</p> <p>VI. Phased reclamation plan.</p> <p>VII. Gradient of the area where mining would be undertaken.</p> <p>VIII. Copy of lease deed (To be attached only for renewal purposes)</p> <p>IX. Number of laborers to be employed.</p> <p>Area. of forest land required for-</p> <p>a. Mining</p> <p>b. Storing mineral/ore</p> <p>c. Dumping of overburden.</p> <p>d. Storing tools and machinery.</p> <p>e. Construction of building power station, workshop etc.</p> <p>f. Township/ Housing colony.</p> <p>g. Construction of road/ Ropeway/Railway lines.</p>	<p>N.A.</p> <p>N.A.</p>

	<p>h. Full land use plan of area required.</p> <p>X. Reasons why any one of the activities, referred to in (a) to (h) under the project for which the forest land has been asked for can not be undertaken/located outside forest area.</p> <p>XI The extent of damage likely to be caused and the number of trees affected on account of mining and related activities.</p> <p>XII. Distance of the mining area from perennial water courses national and state highway, national park, sanctuaries and biosphere reserves.</p> <p>XIII. Procedure for stoking of the topsoil for reuse.</p> <p>XIV. Extent of subsidence expected in underground mining operations and its impact on water, forest and other vegetations.</p>	
11.	Cost benefit analysis :	N.A. Certificate attached.
12.	Whether clearance from environmental angle is required (Yes/No) if yes whether requisite detail for the same have been furnished (Yes/ No)	N.A. Certificate attached.
13.	Whether clearance from environmental angle is required (Yes/No.) If yes whether requisite detail for the same have been furnished (Yes/No.)	N.A. Certificate attached.
14.	<p>Whether any work in violation of the act has been carried out (Yes/No.) If yes.</p> <p>i. Details of the same including date of commencement.</p> <p>II. Officers responsible for violation of the act.</p> <p>III. Action taking/being taken against erring officers.</p> <p>IV. Whether Work is Violation of the act is still in Progress.</p>	N.A. Certificate attached.
15.	Any other Information	No
16.	<p>Detailed opinion of the chief Conservator of Forest/Head of the Forest Department Concerned covering the following aspects, Namely:</p> <p>I. Out turn of timber, fuel wood and other forest produce from the forest land involved.</p> <p>II. Whether is the district is self-sufficient in timber and fuel wood and</p> <p>III. The affect of the proposal on</p> <p>(a) Fuel wood supply to rural population</p> <p>(b) Economy and livelihood of the tribal</p>	<p>Total :- Cmt.</p> <p>Yes</p> <p>No.</p> <p>No.</p>


and backward communities. IV. Specific recommendations of the Chief Conservator of Forest/Head of the Forest Department for acceptance or otherwise of the proposal with the reason thereof.	The Proposal recommended for use of forest land only on condition of the forest Department.
---	---

Certified that all other alternatives for the purpose have been explored and other demand for the required area is the minimum demand for forest land .

हस्ताक्षर



(एन.के.सिंह ठाकुर)
कार्यपालन अभियंता
लो.नि.वि.संभाग रामानजुगंज



विवेकानन्द झा
“भा.व.से”

वनमण्डलाधिकारी
बलरामपुर वनमण्डल बलरामपुर