


वन भूमि हस्तान्तरण हेतु प्रारूपों की सूची

S No.	प्रारूप	Item / Description	Page No
1	प्रारूप-1	रक्षक अधिकारी/आनलाइन प्रस्ताव पेशित करने हेतु का प्रमाण पत्र।	3
2	प्रारूप-2	भारत सरकार द्वारा निर्धारित प्रपत्र भाग-1।	4-11
3	प्रारूप-3	भारत सरकार द्वारा निर्धारित प्रपत्र भाग-2।	5-6
4	प्रारूप-4	भारत सरकार द्वारा निर्धारित प्रपत्र भाग-3।	7-11
5	प्रारूप-5	परियोजना की वित्तीय एवं प्रशासनिक स्वीकृति	12-14
6	प्रारूप-6	सम्बन्धित विभागों द्वारा संयुक्त निरीक्षण रिपोर्ट	15-25
7	प्रारूप-7	भारत सरकार द्वारा निर्धारित प्रपत्र पर प्रभागीय वनाधिकारी की स्थलीय निरीक्षण रिपोर्ट। (Site Inspection Report)	26
8	प्रारूप-8	1:500000 पैमाने का टोपोग्राफिक मानचित्र जिसमें प्रस्तावित भूमि को अलग-अलग रंग से दर्शाया गया है।	27
9	प्रारूप-9	डिजिटल मैप व सी0डी0 में प्रस्तावित क्षेत्रों को जी0पी0एस0 रीडिंग द्वारा दर्शाया गया है।	28
10	प्रारूप-10	गूगल मानचित्र जिसमें प्रस्तावित कार्य का पूरा विवरण है।	29
11	प्रारूप-11	प्रस्तावित कार्य हेतु वनभूमि की माँग हेतु औचित्य आख्या।	30
12	प्रारूप-12	गूगल मानचित्र जिसमें कार्य का पूर्ण विवरण तथा वैकल्पिक समरेखण एवं प्रस्तावित समरेखण दर्शाया गया है।	31
13	प्रारूप-13	वैकल्पिक समरेखण तलाश जाने एवं उन्हें निरस्त किये जाने का कारण का तुलनात्मक विवरण।	32
14	प्रारूप-14	वैकल्पिक भूमि उपलब्ध न होने तथा वन भूमि की माँग न्यूनतम होने का प्रमाण पत्र।	33-36
15	प्रारूप-15	प्रभावित भूमि का लैण्ड शेड्यूल।	37-39
16	प्रारूप-16	परियोजना की लम्बाई एवं चौड़ाई।	<del>38-40</del>
17	प्रारूप-17	बार चार्ट।	41
18	प्रारूप-18	कार्य आरम्भ न किये जाने का प्रमाण पत्र।	42
19	प्रारूप-19	प्रभावित होने वाले वृक्षों का प्रजातिवार/व्यासवार विवरण।	43
20	प्रारूप-20	प्रभावित होने वाले वृक्षों का मूल्यांकन/सारांश	44

  
Assistant Engineer  
PMGSY, ID. Srinagar  
Distt. Pauri G.

21	प्रारूप-21	वार्षिक रूप से काटे जाने वाले वृक्षों का विवरण।	45
22	प्रारूप-22	बीज प्रजाति के वृक्ष प्रभावित होने की दशा में सम्बन्धित वन सुरक्षक की संस्तुति आख्या एवं प्रमाण पत्र।	46-47
23	प्रारूप-23	वृक्ष प्रभावित न होने सम्बन्धी प्रमाण-पत्र।	48
24	प्रारूप-24	न्यूनतम वृक्षों के पालन किये जाने का प्रमाण पत्र।	49
25	प्रारूप-25	परियोजना स्थल का राष्ट्रीय पार्क/वन्य जीव अभ्यारण्य का हिस्सा न होने एवं हवाई दूरी का प्रमाण पत्र।	50
26	प्रारूप-26	मुख्य वन्य जीव प्रतिपालक का अनापत्ति प्रमाण पत्र।	51
27	प्रारूप-27	राष्ट्रीय पार्कों वन्य जीव अभ्यारण्य में प्रस्तावित कार्य करने से पूर्व मा0 उच्चतम न्यायालय एवं भारतीय वन्य जीव परिषद की अनुमति।	52
28	प्रारूप-28	प्रभावित होने वाले ग्रामों की आम सभाओं का अनापत्ति प्रमाण पत्र।	53-55
29	प्रारूप-29	भारत सरकार द्वारा निर्धारित प्रपत्रों में लागत-लाभ का विवरण।	56-58
30	प्रारूप-30	वन अधिकार अधिनियम-2006 के अन्तर्गत अनापत्ति प्रमाण पत्र।	59-67
31	प्रारूप-31	परियोजना के विभिन्न घटकों का मदवार विवरण केवल जल विद्युत परियोजनाओं हेतु	68
32	प्रारूप-32	भवन निर्माण आदि प्रकरणों में ले-आउट प्लान	69
33	प्रारूप-33	परियोजना के निर्माण हेतु भू-वैज्ञानिक की आख्या।	70-72
34	प्रारूप-34	भू-वैज्ञानिक के सुझावों का अनुपालन किये जाने का प्रमाण-पत्र।	73
35	प्रारूप-35	पर्वतीय क्षेत्रों में टास्क फोर्स की संस्तुतियों मान्य होने का प्रमाण पत्र।	74
36	प्रारूप-36	मानक शर्तें मान्य होने का प्रमाण पत्र।	75-76
37	प्रारूप-37	प्रस्तावित सिल धार्मिक/पौराणिक/ऐतिहासिक महत्व का होने अथवा न होने का प्रमाण पत्र।	77
38	प्रारूप-38	वन्य जीव/वनस्पतियों को क्षति न पहुँचाये जाने का प्रमाण-पत्र	78
39	प्रारूप-39	परियोजना के निर्माण में कार्यरत श्रमिकों को मिट्टी का तेल/ कुकिंग गैस उपलब्ध कराये जाने के प्रमाण पत्र।	79
40	प्रारूप-40	लाभान्वित होने वाले ग्रामों/परिवारों/जनसंख्या के सम्बन्ध में प्रमाण-पत्र	80
41	प्रारूप-41	जिलाधिकारी द्वारा निर्धारित वन भूमि का वर्तमान मूल्य/ लीज रेंट का प्रमाण पत्र।	81

  
 Assistant Engineer  
 PMGSY, ID, Srinagar  
 Distt. Pauri Garhwal

42	प्रारूप-42	क्षतिपूरक वृक्षारोपण की दसवर्षीय योजना का प्राक्कलन।	81-84
43	प्रारूप-43	क्षतिपूरक वृक्षारोपण स्थल उपयुक्तता प्रमाण-पत्र	85
44	प्रारूप-44	1 50000 पैमाने का टोपोग्राफ मानचित्र, जिसमें क्षतिपूरक स्थल दर्शाया गया है।	86-87
45	प्रारूप-45	क्षतिपूरक वृक्षारोपण स्थल का गूगल मानचित्र।	88-89
46	प्रारूप-46	रिक्त पड़े स्थान पर उचित वृक्षारोपण प्रमाण-पत्र	90-91
47	प्रारूप-47	प्रस्तावित कार्य हेतु भूमिधर द्वारा अनापत्ति पत्र।	92.
48	प्रारूप-48	भूमिधर एवं प्रस्तावक विभाग के मध्य हुए अनुबन्ध।	93-95
49	प्रारूप-49	मक डिस्पोजल की विस्तृत योजना, मानचित्र, उपचार का प्राक्कलन।	96-118
50	प्रारूप-50	भारत सरकार के निर्देशानुसार देय एन0पी0बी0 धनराशि का आकलन।	119-
51	प्रारूप-51	एन0पी0बी0 की वर्तमान दरों में वृद्धि होने पर बढ़ी हुई धनराशि वन विभाग को भुगतान किये जाने का प्रमाण पत्र।	120
52	प्रारूप-52	आर0सी0सी0 पिलरों के लीनांकन का प्राक्कलन एवं देय धनराशि का प्रमाण-पत्र	121-122
53	प्रारूप-53	लीज अवधि का प्रमाण-पत्र	123-
54	प्रारूप-54	वन संरक्षण अधिनियम-1980 के उल्लंघन न होने का प्रमाण पत्र।	124
55	प्रारूप-55	जल विद्युत परियोजना हेतु कैचमेन्ट ट्रीटमेन्ट प्लान	125
56	प्रारूप-56	भारत सरकार, पर्यावरण एवं वन मन्त्रालय की पर्यावरणीय स्वीकृति	126-127
57	प्रारूप-57	कालातीत लीजों के नवीनीकरण हेतु प्रपत्र।	128-129

*G. Shukla*  
10

*[Signature]*  
Assistant Engineer  
PMGSY, ID, Srinagar  
Distt. Pauri Garhwal

*[Signature]*  
अधिशारी अभियन्ता  
पी एम जी एस. बाई  
सिंघाई खण्ड, श्रीनगर

## समरेखण प्रतिवेदन

- कार्य का नाम- प्रधानमंत्री ग्राम सड़क योजना के अन्तर्गत चपलोड़ी-कुल्याणी मोटर मार्ग का स्टेज 1 एवं स्टेज 2 के निर्माण हेतु समरेखण लम्बाई "कि०मी० 3.800 हल्का वाहन मार्ग + 10.475 कि०मी० नवनिर्माण" = 14.275 कि०मी०।
- जनपद पौड़ी गढ़वाल में विकाखण्ड पाबौं के अन्तर्गत 250 से अधिक जनसंख्या वाली बसावट फल्दाड़ी, धुनका (जनसंख्या क्रमशः 487,300) को कुल्याणी तक प्रधानमंत्री ग्राम सड़क योजना के अन्तर्गत मोटर मार्ग से संयोजित किये जाने हेतु सचिव ग्राम विकास विभाग उत्तराखण्ड शासन देहरादून के कार्यालय ज्ञाप संख्या-2082/पी० 3-14/यू०आर०आर०डी०ए०/13/ दिनांक 06-02-2013 द्वारा डी०पी०आर० गठीत किये जाने के लिए प्रशासनिक स्वीकृति जारी कि गयी है। उक्त आदेशों के क्रम में प्रस्तावित चपलोड़ी-कुल्याणी मोटर मार्ग कि डी०पी०आर० गठीत किये जाने हेतु इस मोटर मार्ग का समरेखण प्रस्ताव तैयार किया गया है।
- कौर नेटवर्क में फल्दाड़ी, धुनका बसावट को संयोजित करने हेतु एन०एच०-121 पर स्थित चपलोड़ी से कुल्याणी हेतु - L.O.-22 मोटर मार्ग प्रस्तावित है। अतः फल्दाड़ी, धुनका, कुल्याणी के संयोजन हेतु चपलोड़ी - कुल्याणी मोटर मार्ग को बनाया जाना उचित होगा। जिसके अनुसार ही समरेखण प्रस्तावित किया गया है। वर्तमान में मोटर मार्ग पर कि०मी० 0.00 से कि०मी० 3.800 तक हल्के वाहनों हेतु लो०नि०वि० द्वारा पहाड़ कटान का कार्य करवाया गया है। कि०मी० 3.800 से कि०मी० 14.275 के मध्य 10.475 कि०मी० में पहाड़ कटान का कार्य भी प्रस्तावित किया है। प्रस्तावित समरेखण के अनुसार मोटर मार्ग की लम्बाई 14.275 कि०मी० आती है।
- इस प्रस्तावित मोटर मार्ग के निर्माण से फल्दाड़ी, धुनका, कुल्याणी बसावटें संयोजित हो जायेंगी। इस प्रस्ताव हेतु ग्रामवासियों एवं जनप्रतिनिधियों के सहयोग से विभिन्न सम्भावनाओं एवं भूमि कि उपलब्धता को दृष्टिगत रखते हुये यह समरेखण निर्धारित किया है जिसका विवरण निम्न प्रकार है
- समरेखण संख्या 1:- नक्से पर लाल रंग से चिन्हीत चपलोड़ी से प्रारम्भ होकर 1:18, 1:114, 1:24, 1:21 उतरते ढाल लेवील तथा 1:18, 1:19, 1:20, 1:22, चढ़ती ढाल पर कुल्याणी तक पहुंच कर 14.275 कि०मी० लम्बाई पूर्ण हो जाती है इस समरेखण कि सम्पूर्ण लम्बाई में नाप भूमि व सिविल भूमि पड़ती है 8 हेयरपिन बैंड प्रस्तावित है। इस समरेखण से ग्रामवासी सहमत है क्योंकि समरेखण कि लम्बाई कम तथा नाप भूति न्यूनतम है।
- समरेखण संख्या 2:- नक्से पर हरे रंग से चिन्हीत चपलोड़ी से प्रारम्भ होकर 1:20, 1:18, 1:16, 1:24 चढ़ते ढाल एवं लेवील पर फल्दाड़ी, कुल्याणी पहुंच कर 14.275 कि०मी० लम्बाई पूर्ण हो जाती है इस समरेखण कि सम्पूर्ण लम्बाई में नाप भूमि एवं सिविल भूमि पड़ती है इस समरेखण 10 हेयरपिन बैंड प्रस्तावित है। इस समरेखण पर सिविल भूमि एवं निजी भूमि पर चिड़ के वृक्ष आ रहे है तथा लम्बाई आ रही है, जिसके कारण ग्रामवासी सहमत नहीं है। इस मोटर मार्ग के निर्माण से लाभान्वित होने वाले बसावटों कि सूची निम्न प्रकार है


2.1  
2


क्र०सं०	बसावट का नाम	बसावट का कोड	जनसंख्या	
			कुल जनसंख्या	अनुसूचित जाति / जनजाति
1	मणखोली	624200	322	138
2	फल्दाड़ी	624300	487	95
3	दुमलोट	623600	90	00
4	धुनका	624500	300	56
5	कल्याणी	625800	335	00

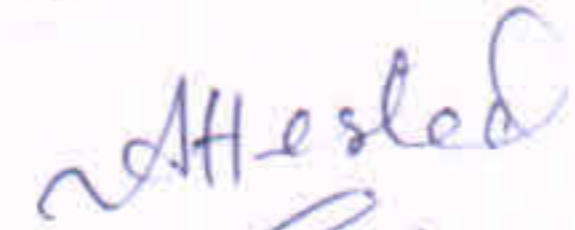
नक्से पर लाल रंग से चिह्नित समरेखण नं० 1 अनुमोदित किये जाने की संस्तुति की जाति है, परोक्त समरेखण का निरीक्षण निम्न अधिकारियों द्वारा किया गया है।

- 1- सहायक अभियन्ता - ई० वी० पी० उनीपाल
- 2- अधिशासी अभियन्ता - ई० मनोज कुमार सिंह
- 3- भू-वैज्ञानिक- श्री हर्षकुमार

कनिष्ठ अभियन्ता  
पी०एम०जी०एस०वाई०  
सिंचाई खण्ड श्रीनगर

  
सहायक अभियन्ता III  
Assistant Engineer III  
पी०एम०जी०एस०वाई०  
सिंचाई खण्ड श्रीनगर

  
अधिशासी अभियन्ता  
पी०एम०जी०एस०वाई०  
सिंचाई खण्ड श्रीनगर


  
Assistant Engineer  
PMGSY, ID. Srinagar  
Distt. Pauri Garhwal



प्रारूप-1

**Shri G.S. Bisht**, Assistant Engineer PMGSY, I.D. S/o Late Shri P.S Bisht is hereby authorised to upload the Land Transfer Proposal regarding **Constt. Of Chaplodi to Kulyani Motor Road** under PMGSY ID Srinagar Garhwal, Exexecutive Engineer of the PMGSY ID division Srinagar Garhwal on the Goverment of India portal **www.forestclearance.nic.in** on behalf of the Mr. Manoj Kumar Singh, Executive Engineer PMGSY ID Srinagar Garhwal.

(Head of the Institution) (Name / Designation)

  
Executive Engineer  
P.I.U. (P.M.S.S.Y.)  
Irrigation Division (P.M.S.S.Y.)  
Srinagar (Garhwal)  
Signature  
Name and seal of the competent Authority

प्रारूप-2

भाग-1 (प्रयोक्ता एजेन्सी द्वारा भरे जाने के लिए)

परियोजना विवरण जनपद

1. क) अपेक्षित वन भूमि के लिए प्रस्ताव जनपद पौड़ी गढ़वाल में विधानसभा श्रीनगर के अन्तर्गत विकास खण्ड पाबौ में चपलोडी से कुलयाणी मोटर मार्ग, पी0एम0जी0एस0वाई0 सिंचाई खण्ड श्रीनगर गढ़वाल।

/परियोजना/स्कीम का संक्षिप्त विवरण।

ख) 1:50,000 स्केल मैप पर वन भूमि और उसके आस-पास के वनों की सीमाओं को दर्शाने वाला मैप। 1:50000 स्केल का मानचित्र संलग्न है।

ग) परियोजना की लागत। 1395.42 (Lacs)

घ) वन क्षेत्र में परियोजना स्थापित करने का औचित्य। यतायात सुविधा हेतु

ड.) लागत लाभ विश्लेषण (संलग्न किये जाने के लिए) एक हेक्टेयर से कम भूमि है। लागत लाभ शून्य संलग्न है।

च) रोजगार जिनके पैदा होने की संभावना है।

2. कुल अपेक्षित भूमि का उद्देश्यवार विवरण: आरक्षित वन भूमि-शून्य, सिविल भूमि-2.920 हेक्टे0 नाप भूमि-9.927 है0

3. परियोजना के कारण लोगों को हटाने का विवरण, यदि कोई है। -शून्य-

क) परिवारों की संख्या -शून्य-

ख) अनुसूचित जाति/जनजाति के परिवारों की संख्या -शून्य-

ग) पुर्नवास योजना (संलग्न किये जाने के लिए) -शून्य-

4. क्या पर्यावरण (संरक्षण) अधिनियम, 1986 के अन्तर्गत मन्जूरी आवश्यक है? (हां/नही) -नहीं-

5. प्रतिपूरक वनीकरण करने तथा उसके अनुरक्षण और या दण्ड स्वरूप प्रतिपूरक वनीकरण की लागत के साथ-साथ राज्य सरकार द्वारा तैयार की गई योजना के अनुसार संरक्षण लागत और सुरक्षा क्षेत्र आदि में पुनः वनीकरण की वचनवद्धता (वचनवद्धता संलग्न की जाये) -मानके शर्ते संलग्न हैं, एवं मान्य है।

6. निर्देशों के अनुसार संलग्न अपेक्षित प्रमाण पत्र सूची संलग्न है। पत्रों/दस्तावेजों का व्यौरा।

दिनांक .....

स्थान श्रीनगर गढ़वाल

प्रयोक्ता एजेन्सी के हस्ताक्षर नाम मोहर

Handwritten signature in blue ink.

Assistant Engineer PMGSY, ID. Srinagar Distt. Pauri Garhwal

Executive Engineer P.I.U. (P.M.G.S.Y.) Irrigation Division (P.W.D.) Srinagar (Garhwal)

**प्रारूप-3**

**भाग-2 (संबंधित उप वन संरक्षक द्वारा भरा जाएगा)**

16. परियोजना या स्कीम की अवस्थिति
  - (i) राज्य/संघराज्य क्षेत्र
  - (ii) जिला
  - (iii) जिला वन प्रभाग
  - (iv) पूर्वक्षण के लिए उपयोग की जाने वाली प्रस्तावित वन भूमि का क्षेत्र
17. पूर्वक्षण के लिए पहचानी गई वन भूमि की विधिक प्रास्थिति:
18. अपवर्जन के लिए प्रस्तावित वन भूमि में उपलब्ध वनस्पति का ब्यौरा:
  - (i) वन का प्रकार
  - (ii) वनस्पति का औसत पूर्ण धनत्व
  - (iii) प्रजातिवार स्थानीय या वैज्ञानिक नाम और गिराए जाने के लिए अपेक्षित वृक्षों की परिगणना
  - (iv) पूर्वक्षण के लिए उपयोग की जाने वाली वन भूमि के लिए कार्यकरण योजना का नुस्खा
19. भूक्षरण के लिए पूर्वक्षण हेतु उपयोग की जाने वाली वन भूमि की स्थलाकृति और क्षीणता पर संक्षिप्त टिप्पण
20. वन भूमि की सीमा से पूर्वक्षण के लिए उपयोग की जाने वाली प्रस्तावित वन भूमि की लगभग दूरी :
21. वन्य जीव की दृष्टि से पूर्वक्षण में उपयोग की जाने वाली प्रस्तावित वन भूमि की महत्ता :
  - (i) पूर्वक्षण के लिए उपयोग की जाने वाली प्रस्तावित वन भूमि के लगभग विद्यमान वन्यजीव का ब्यौरा :
  - (ii) क्या राष्ट्रीय उद्यान, वन्यजीव अभ्यारण जैव क्षेत्र आरक्षण, व्याघ्र रिजर्व, हाथी कोरीडोर वन्यजीव उत्प्रवास गलियारे आदि के भाग का निर्माण करते हैं (यदि ऐसा है तो क्षेत्र के ब्यौरे और उपाबद्ध किए जाने में मुख्य वन्य जीव वार्डन की और टीका टिप्पणियों उपाबद्ध की जाए)
  - (iii) क्या किसी राष्ट्रीय उद्यान, वन्यजीव अभ्यारण जैव क्षेत्र आरक्षण व्याघ्र रिजर्व, हाथी गलियारे पूर्वक्षण के लिए उपयोग की जाने वाली प्रस्तावित वन भूमि की सीमा से दस कि.मी. के भीतर अवस्थित है। (यदि ऐसा है, तो क्षेत्र के ब्यौरे और मुख्य वन्य जीव वार्डन की टीका-टिप्पणियों उपाबद्ध की जाए)
  - (iv) क्या राष्ट्रीय उद्यान, वन्य जीव अभ्यारण जैव क्षेत्र आरक्षण व्याघ्र रिजर्व, हाथी गलियारे वन्य जीव उत्प्रवास आदि पूर्वक्षण के लिए उपयोजित की जाने वाली प्रस्तावित वन भूमि की सीमा से एक कि.मी. के भीतर अवस्थित है। (यदि ऐसा है, तो क्षेत्र के ब्यौरे और मुख्या वन्य जीव वार्डन की टीका-टिप्पणियों उपाबद्ध की जाए)
  - (v) क्या क्षेत्र में वनस्पति और जीव जंतु के अलग या खतरे में अलग किस्म के खतरे की प्रजातियां हैं, यदि हैं तो उसके ब्यौरे
22. क्या क्षेत्र में कोई संरक्षित पुरातत्वीय या विरासत स्थल या प्रतिरक्षात्मक स्थापन या कोई महत्वपूर्ण संस्मारक अवस्थित है (यदि ऐसा है तो उपाबद्ध किए जाने के लिए सक्षम प्राधिकारी से अनापत्ति प्रमाण-पत्र (एन ओ सी) के साथ उसका ब्यौरा दें)
23. पूर्वक्षण के लिए उपयोग की जाने वाली प्रस्तावित वन भूमि के विस्तार की युक्तियुक्तता के बारे में टीका टिप्पणियां दें :

- (i) क्या भाग- 1 के पैरा 6 और पैरा 7 में प्रयोक्ता अभिकरण द्वारा यथाप्रस्तावित वन भूमि की अपेक्षा अपरिहार्य है और परियोजना के लिए अति न्यूनतम है।
- (ii) यदि नहीं तो वन भूमि के सिफारिश किए गए क्षेत्र जिसके पूर्वक्षण के लिए उपयोग किया जा सकता है।
24. किए गए अतिक्रमण के ब्यौरे :
- (i) क्या अधिनियम या अधिनियम के अधीन मार्गदर्शक सिद्धांतों के अतिक्रमण में किसी कार्य को किया गया है (हां/नहीं)
- (ii) यदि हां, की गई कार्य अवधि, अतिक्रमण में अंतर्वलित वन भूमि, अतिक्रमण के लिए उत्तरदायी व्यक्ति (यों) का नाम, पते और पदनाम सहित अतिक्रमण के ब्यौरे और अतिक्रमण के लिए उत्तरदायी के लिए उत्तरदायी व्यक्ति (यों) के विरुद्ध की गई कार्यवाही
- (iii) क्या अतिक्रमण में कार्य अब भी प्रगति में है (हां/नहीं)
25. क्षतिपूरक वनरोपण स्कीम के ब्यौरे :
- (i) क्षतिपूरक वनरोपण बढ़ाने के लिए पहचान की गई वन भूमि की विधिक प्रास्थिति।
- (ii) अवस्थिति, सर्वेक्षण या कम्पार्टमेंट या खसरा संख्या क्षेत्र और क्षतिपूरक वनरोपण क्षेत्र के लिए पहचान किए गए गैर वन क्षेत्र या अवनत वन जैसे ब्यौरे दें।
- (iii) क्षतिपूरक वनरोपण क्षेत्र के लिए पहचान किए गए गैर वनीकरण या अवनत वन दर्शित करने वाले 1:50,000 माप के मूल में स्थल परत भारत का सर्वेक्षण और सामीप्य वन सीमाएं संलग्न है।
- (iv) रोपित की जाने वाली प्रजातियों कार्यन्वयन अभिकरण, समय सूची, लागत संरचना आदि सहित क्षतिपूरक वनरोपण स्कीम के ब्यौरे संलग्न हैं (हां/नहीं)।
- (v) क्षतिपूरक वनरोपण स्कीम के लिए कुल वित्तीय उपरिव्यय :
- (vi) क्या क्षतिपूरक वनरोपण के लिए और प्रबंधन के दृष्टिकोणों से पहचानर किए गए क्षेत्र की युक्तियुक्तता के बारे में संबद्ध उपवन संरक्षक से प्रमाण-पत्र संलग्न हैं (हां/नहीं)।
26. वनस्पति और जीव जंतु पर प्रस्तावित क्रियाकलापों के समाधात से सम्बन्धित महत्वपूर्ण तथ्य प्रकाश में लाने वाले उप वन संरक्षक की स्थल निरीक्षण रिपोर्ट संलग्न है (हां/नहीं)।
27. स्वीकृति या अन्यथा कारणों के साथ प्रस्ताव के लिए उप वन संरक्षक की विनिर्दिष्ट सिफारिशों

स्थान:  
तारीख:  
मुद्रा

हस्ताक्षर नाम शासकीय

प्रारूप-4

भाग-3

28. क्या स्थल, जहां अंतर्वलित वन भूमि अवस्थित है उसका वन संरक्षक द्वारा निरीक्षण किया गया है (हां/नहीं)। यदि हां, तो निरीक्षण टिप्पण के रूप में किए गए निरीक्षण और संप्रेषण की तारीख संलग्न की जाय।
29. क्या वन संरक्षक भाग 2 में दी गई जानकारी और उप वन संरक्षक की सिफारिशों से सहमत हैं।
30. विस्तृत कारणों के साथ प्रस्ताव की स्वीकृति या अन्यथा के लिए वन संरक्षक की विनिर्दिष्ट सिफारिशों

स्थान:  
तारीख:

हस्ताक्षर नाम शासकीय  
मुद्रा

प्रारूप ग

वन भूमि में खनिजों के सर्वेक्षण के राज्य सरकारों और अन्य प्राधिकारियों द्वारा प्रस्तावों को धारा 2 के अधीन पूर्व मंजूरी लेने वाला प्रारूप।

खनन / चुगान हेतु आवेदन  
भाग-1

(प्रयोक्ता अभिकरण द्वारा भरा जाए)

**1. परियोजना के ब्यौरे :**

- (i) प्रयोक्ता अभिकरण का नाम, पता और संपर्क ब्यौरे
- (ii) प्रयोक्ता अभिकरण की विधिक प्रास्थिति
- (iii) आवेदन करने वाले व्यक्ति नाम, पदनाम और पता
- (iv) प्रयोक्ता अभिकरण के निमित्त आवेदन करने के लिये इस आवेदन को करने वाले व्यक्ति की सक्षमता या प्राधिकरण के समर्थन में दस्तावेज (हां/नहीं)
- (v) खोजी जाने वाली खनिज वस्तु
- (vi) दोनों वन और गैर वन क्षेत्र में किये जाने वाले प्रस्तावित क्रियाकलापों का संक्षिप्त ब्यौरा
- (vii) प्रयोक्ता अभिकरण के पक्ष में पूर्वक्षण अनुज्ञप्ति की मंजूरी के लिये संबद्ध यथास्थिति मंत्रालय या विभाग द्वारा दिये जाने वाले अनुमोदन के ब्यौरे
- (viii) पूर्वक्षण पट्टे में सम्मिलित सम्मिलित वन और गैर वन भूमि के ब्यौरे
- (ix) पूर्वक्षण के लिए अपेक्षित वन भूमि का कुल क्षेत्र :
  - (क) भूमि उपयोग स्थायी परिवर्तन के अनुभव के लिए संभाव्य वन भूमि का क्षेत्र
  - (ख) वन भूमि में स्थायी परिवर्तन के अनुभव के लिए संभाव्य वन भूमि का क्षेत्र
- (x) कुल अवधि जिसके लिए वन भूमि पूर्वक्षण के लिए उपयोजित किए जाने के लिए प्रस्तावित है:
- (xi) परियोजना की प्राक्कलित लागत :
- (xii) ऐसी वन भूमि के उपयोग के लिए चालू प्रास्थिति के साथ राज्य या संघ राज्यक्षेत्र में प्रयोक्ता अभिकरण के पक्ष में पूर्व में यदि कोई है उपयोजित वन भूमि का ब्यौरा :
- (xiii) प्रत्येक मामले में पूर्वक्षण की चालू प्रास्थिति के साथ वन भूमि में खनिजों के पूर्वक्षण के लिए प्रयोक्ता अभिकरण के पक्ष में पूर्व में दी गई अनुमति के ब्यौरे :

**2. संलग्न मानचित्रों का ब्यौरा**

- (i) पूर्वक्षण ब्लाक की सीमा दर्शित करने वाले 1:50000 स्केल के मूल में स्थल परतों का भारतीय सर्वेक्षण ; पूर्वक्षण ब्लाक के भीतर अवस्थित वन भूमि के प्रत्येक टुकड़े की सीमा ; प्रत्येक नमूने प्लाट की अवस्थितियाँ छेदन उपस्करों के परिवहन के लिए उपयोजित होने वाले वेध छिद्र स्थल सड़कों या पथमार्ग (साथ ही नए पथ के रास्ते को पृथक रूप से दिखाया न जाए) लगने वाले वनों की सीमाएं और पूर्वक्षण आदि में पहचान की गई भूमि की सीमा से (10 किमी०) की दूरी पर अवस्थित संरक्षित क्षेत्र:-

**टिप्पण 1** यदि 1:50000 स्केल में भारत के सर्वेक्षण स्थलपरत उपलब्ध नहीं हो तो विशेषतः अंतरराष्ट्रीय सीमाओं के समीप अवस्थिति क्षेत्र के मामले और भारत स्थलपरत के सर्वेक्षण के स्थान पर अन्य रणनीतिक अवस्थितियां सार्वजनिक कार्य क्षेत्र में उपलब्ध अन्य मानचित्रों का भी उपयोग किया जाए।

**टिप्पण 2** तकनीकी कारणों से पूर्वक्षण क्रियाकलाप करते समय, प्रयोक्ता अभिकरण 300 मीटर तक वेध-छिद्र नमूने प्लाट खंड या पथ आदि की अवस्थिति में परिवर्तन कर सकते हैं परन्तु उपयोग किए जाने वाले प्रस्तावित वन भूमि के क्षेत्र या काटे जाने वाले प्रस्तावित वृक्षों की संख्या प्रस्ताव में वही दी गई संख्या से अधिक नहीं होगी।

3.(i) वन भूमि में पूर्वक्षण के लिए न्यायोचितता :

(ii) जांच किए गए विकल्पों के ब्यौरे :

(iii) गैर आक्रामक पूर्वक्षण क्रिया कलाप के ब्यौरे यदि कोई हो, विस्तारित प्रस्ताव में उपदर्शित वन भूमि में प्रयोक्ता अभिकरण द्वारा किया गया हो

4. अनुसूचित क्षेत्रों में पूर्वक्षण के लिए पहचान की गई वन भूमि अवस्थित है (हां/नहीं)

5. वन भूमि में किए जाने वाले प्रस्तावित क्रिया कलापों के ब्यौरे :

(i) सतह नमूने

(क) ग्राह प्रतिचयन

(ख) चिप प्रतिचयन

(ग) खांचा प्रतिचयन

(घ) चैनल प्रतिचयन

(ङ.) प्रपुंज प्रतिचयन

(च) पंक्ति अंतरालन नमूने सहित भू रसायन ग्रिड प्रतिचयन

(ii) गड़डा या खाई बनाना

(क) गड़डों या खाइयों की संख्या और व्यास

(ख) उत्खनन की कुल मात्रा

(ग) गड़डों या खाइयों के लिए उपयोग की जाने वाली वन भूमि का क्षेत्र

(iii) वेधन

(क) वेध छिद्रों या कुओं की संख्या और व्यास

(ख) वेध छिद्र या कुओं का अंतरालन

(ग) प्रत्येक विधछिद्र या कुओं पर अस्थयी रूप से बाधित किए जाने वाले क्षेत्र

(घ) प्रत्येक वेधछिद्र या कुओं पर स्थायी रूप से बाधित किए जाने वाले क्षेत्र, यदि कोई है

(ङ.) वेध छिद्रों या कुओं का मापन

(च) वेधन कोर नमूनों की संख्या

(छ) वेधन कोर नमूनों की संख्या

(iv) सड़कों या पथों का संनिर्माण

(क) निर्माण किए जाने वाली सड़कों या पथों की लंबाई और चौड़ाई

(ख) सड़कों या पथों के लिए उपयोग की जाने वाली प्रस्तावित वन भूमि का क्षेत्र

(v) कोई अन्य क्रियाकलाप (कृपया विनिर्दिष्ट करें)

6. निम्नलिखित के कारण भूमि उपयोग में अस्थायी परिवर्तन के अनुभव के लिए संभाव्य वन भूमि का क्षेत्र
- सतह प्रतिचयन :
  - गड़डा या खाई बनाना:
  - वेधन :
  - सड़कों या पथों का संनिर्माण :
  - कोई अन्य क्रियाकलाप (कृपया विनिर्दिष्ट करें) :

कुल :

7. निम्नलिखित के लिए भूमि उपयोग में स्थायी परिवर्तन के अनुभव के लिए संभाव्य वन क्षेत्र

- सतह प्रतिचयन :
- गड़डा या खाई बनाना :
- वेधन :
- सड़कों या पथों का संनिर्माण :
- कोई अन्य क्रियाकलाप (कृपया विनिर्दिष्ट करें) :

कुल :

8. पूर्वक्षण के लिए विनियोजित होने के लिए मशीनरी या उपस्करों के ब्यौरे-

क्रम सं०	उपस्कर या मशीनरी का नाम	कर्षण का ढंग	आकार (एलXबीXएच)	प्राक्कलित विनियोजन (मशीनी घंटे)	अधिकतम शोर स्तर (डेसिबल)

- वन भूमि में उपस्कर या मशीनों के परिवहन के लिए उपयोग किए जाने हेतु प्रस्तावित विद्यमान पथों या सड़कों का ब्यौरा।
- पूर्वक्षण के लिए विनियोजित होने के लिए प्रस्तावित व्यक्तियों की वन भूमि में रुकने की लगभग संख्या और लगभग अवधि।
- पूर्वक्षण के दौरान संगृहीत किए जाने के लिए प्रस्तावित अयस्क और अन्य नमूनों की प्राक्कलित मात्रा का सारांश (जलीय कार्बन सैक्टर के लिए लागू नहीं)

क्र० सं०	नमूनों के ब्यौरे	संगृहीत किए जाने के लिए प्रस्तावित मात्रा (मीट्रिक टन)

- खनिज आरक्षण निर्धारण के लिए प्राक्कलित शुद्धता और आश्वस्त स्तर:
- यदि वेध किए जाने के लिए प्रस्तावित वेधन छिद्रों की संख्या निम्नलिखित के द्वारा कम की जाती है तो प्राक्कलित शुद्धता और आश्वस्त स्तर:

शुद्धता	स्तर (:)
(प)	(10:)
(पप)	(20:)
(पपप)	(30:)
(पअ)	(40:)
(v)	(50%)

14. यदि पूर्वक्षण या अतिरिक्त वेध छिद्रों के वेधन के लिए मंजूर की गई अनुज्ञा की अवधि के विस्तार हेतु प्रस्ताव है, कृपया निम्नलिखित अतिरिक्त जानकारी दें :-

(i) पूर्व में वन (संरक्षण) अधिनियम, 1980 के अधीन दिए गए अनुमोदन के ब्यौरे

क्रम सं०	दिए गए अनुमोदन पूर्वक्षण (एच ए) के अनुमोदन की	की
	की संख्या और लिए अनुज्ञात वन विधिमान्य अवधि	
	तारीख	भूमि का क्षेत्र
से		त्क

(ii) पूर्व में दिए गए अनुमोदन में अनुबद्ध शर्तों के अनुपालन की प्रास्थिति पर रिपोर्ट संलग्न है (हां/नहीं)

(iii) उल्लंघन (नों), यदि कोई, किया है, के ब्यौरे।

(iv) पूर्वक्षण के लिए दी गई अनुज्ञा के विस्तार के लिए न्यायोचितता।

(v) अभी तक किए गए पूर्वक्षण क्रियाकलापों और संगृहीत नमूनों के ब्यौरे।

15. संलग्न दस्तावेजों के ब्यौरे-

तारीख:

स्थान:

हस्ताक्षर

(स्पष्ट अक्षरों में नाम)

पदनाम

पता (प्रयोक्ता अभिकरण का)

प्रस्ताव की राज्य क्रमांक सं०.....

(प्राप्ति की तारीख सहित नोडल अधिकारी द्वारा भरा जाए)

प्रारूप-5

परियोजना विवरण :-जनपद पौड़ी गढ़वाल में पी0एम0जी0एस0वाई0 श्रीनगर गढ़वाल के अन्तर्गत विकासखण्ड पाबौ में चपलोडी से कुलयाणी मोटर मार्ग का निर्माण।

परियोजना की वित्तीय/प्रशासनिक स्वीकृति का प्रमाण-पत्र

प्रयोक्ता एजेन्सी द्वारा प्रस्तावित परियोजना हेतु निर्गत शासकीय वित्तीय/प्रासनिक स्वीकृति की छायाप्रति प्रमाणित कर संलग्न की जानी है। यदि कतिपय परियोजनाओं की एकमुश्त स्वीकृति प्राप्त हो तो प्रस्तावित परियोजना की स्वीकृति को हाई लाईट किया है।

Shah  
JE

Assistant Engineer  
PMGSY, ID, Srinagar  
Distt. Pauri Garhwal

अधिसारी अभियन्ता  
पी.एम.जी.एस.वाई.  
सिंचाई खण्ड, श्रीनगर

ह0/  
प्रयोक्ता एजेन्सी

ग्राम विकास विभाग  
उत्तराखण्ड शासन  
देहरादून

संख्या: 3318 / पी1-26(XII) / यू.आर.आर.डी.ए. / 14

दिनांक: 05 फरवरी, 2014

## कार्यालय ज्ञाप

प्रधानमंत्री ग्राम सड़क योजना फेज-XII में ग्रामीण असंयोजित बसावटों को बारडमार्सी सम्पर्क मार्गों से संयोजित करने हेतु Regular PMGSY के अन्तर्गत 132 मार्गों, लम्बाई 1304.62 किमी०, लागत ₹ 620.07 करोड़ एवं RRP-II (Assistance of World Bank) के अन्तर्गत 34 मार्गों, लम्बाई 317.31 किमी०, लागत ₹ 151.00 करोड़, कुल 166 कार्य, लम्बाई 1621.93 किमी०, लागत ₹ 771.07 करोड़ की वित्तीय स्वीकृति ग्रामीण विकास विभाग, भारत सरकार के पत्र सं० पी-17024/27/2013-RC दिनांक 04 फरवरी, 2014 के द्वारा प्रदत्त की गयी है। फेज-XII में Regular PMGSY के अन्तर्गत स्वीकृत 132 मार्गों हेतु 05 वर्षीय अनुरक्षण एवं रखरखाव पर होने वाला व्यय ₹ 65.98 करोड़ एवं RRP-II (Assistance of World Bank) के अन्तर्गत स्वीकृत 34 मार्गों हेतु ₹ 16.39 करोड़, कुल 166 कार्य हेतु व्यय ₹ 82.37 करोड़, शासनादेश सं० 2078/आई1-01/पी०एम०जी०एस०वाई०/03 दिनांक 17 दिसम्बर 2003 के क्रम में राज्य सरकार द्वारा वहन किया जाना है।

उक्त परिप्रेक्ष्य में फेज-XII के अन्तर्गत Regular PMGSY एवं RRP-II के मार्गों के निर्माण हेतु कुल ₹ 771.07 करोड़ तथा 05 वर्षों के अनुरक्षण हेतु कुल ₹ 82.37 करोड़ की प्रशासनिक एवं वित्तीय स्वीकृति कार्यवार परिशिष्ट-‘क’ एवं ‘ख’ के अनुसार प्रदत्त की जाती है।

यह आदेश तत्काल प्रभाव से लागू होंगे।

(विनोद फोनिया)

सचिव,

ग्राम्य विकास विभाग

प्रतिलिपि: निम्नलिखित को सूचनार्थ एवं आवश्यक कार्यवाही हेतु प्रेषित -

1. प्रमुख अभियन्ता एवं विभागाध्यक्ष, लोक निर्माण विभाग, उत्तराखण्ड, देहरादून।
2. मुख्य अभियन्ता, पी०एम०जी०एस०वाई० वृत्त, कुमाऊँ क्षेत्र, अल्मोड़ा एवं गढ़वाल क्षेत्र, देहरादून।
3. समस्त अधीक्षण अभियन्ता, पी०एम०जी०एस०वाई० वृत्त, लो०नि०वि०, उत्तराखण्ड।
4. समस्त अधिशासी अभियन्ता, पी०आई०यू० (पी०एम०जी०एस०वाई०), उत्तराखण्ड।

संलग्नक: यथोपरि।

सचिव,

ग्राम्य विकास विभाग

Assistant Engineer  
PMGSY, ID, Srinagar  
Distt. Pauri Garhwal

Handwritten notes and signatures at the bottom of the page, including dates like 03/2014 and various official stamps.

30/12/10

13

TO: 21346250739

23 DEC 2010 02:46 FROM:

महत्वपूर्ण / समयबद्ध / पीएस

### उत्तराखण्ड ग्रामीण सड़क विकास अभिकरण

(ग्राम्य विकास विभाग, उत्तराखण्ड शासन का अभिकरण)  
आईटीओ मार्ग के सम्मुख, सहस्रधारा रोड़, देहरादून

ई.मेल : urda@yahoo.com

दूरभाष 0135 - 2608125, फैक्स : 2608125

संख्या: 1981 / एन3-09(ii) / यू0आर0आर0डी0ए0 / 10 दिनांक: 21 दिसम्बर, 2010



सेवा में

अधिसासों अभियन्ता

पी0आई0ए0 (पी0एम0जी0ए0त0न0ई0)

अल्मोडा / सल्ट / बागेश्वर / चामेली / चम्पावत / देहरादून / नैनीताल / कोटद्वार / श्रीनगर / पिथौरागढ़ / रुद्रप्रयाग / टिहरी-1 / टिहरी-2 एवं उत्तरकाशी।

विषय: प्रधानमंत्री ग्राम सड़क योजना फेज-8 के अन्तर्गत कोर नेटवर्क में दर्शाये गये स्मरंखण के अनुसार 259+ एवं 500+ की जनसंख्या वाली बसावटों के संयोजन हेतु मार्गों की डी0पी0आर0 गठन के सम्बन्ध में।

सन्दर्भ: सचिव, ग्राम्य विकास विभाग, उत्तराखण्ड शासन के कार्यालय ज्ञाप सं0 2491 / पी03-14 / यू0आर0आर0डी0ए0 / 10 दिनांक 18 मार्च, 2010 एवं 1760 / पी03-14 / यू0आर0आर0डी0ए0 / 09 दिनांक 14 दिसम्बर, 2010

महोदय,

प्रधानमंत्री ग्राम सड़क योजना फेज-9 के अन्तर्गत 250-499 तक एवं 500 से अधिक जनसंख्या वाली बसावटों के संयोजन हेतु कोर नेटवर्क में दर्शाये गये स्मरंखण के अनुसार मार्गों की सूची परिशिष्ट 'क' में संलग्न कर इत आशय से प्रेषित की जा रही है कि इन मार्गों की डी0पी0आर0 तीन सप्ताह के भीतर विश्व बैंक के दिशा-निर्देशों के अनुसार गठित कर प्रेषित करने का कष्ट करें। इस सम्बन्ध में यह भी निर्देशित किया जाता है कि परिशिष्ट 'क' में दिये गये मार्गों को आप भी अपने स्तर से जांच कर लें कि ये कोर नेटवर्क के अनुसार हैं एवं यह सुनिश्चित करने के उपरान्त ही डी0पी0आर0 गठन करें। आपके खण्ड द्वारा कुल गठित की जाने वाली डी0पी0आर0 की संख्या हेतु भी विवरण संलग्न कर परिशिष्ट 'ख' पर संलग्न किया जा रहा है।

अतः तदनुसार आवश्यक कार्यवाही करने का कष्ट करें।

संलग्नक: यथोपरि।

Handwritten initials and signature on the left side of the page.

(डॉ० के०के० श्रीवास्तव)  
मुख्य अभियन्ता  
यू0आर0आर0डी0ए0

Assistant Engineer  
PMGSY, ID, Srinagar  
Distt. Pauri Garhwal

Road List under PMGSY Phase-IX (250-499, Stage-I)

S. No.	Name of Road			Block	Habitations to be Connected
	From	To	Approx. Length (Km)		
1	2	3	4	5	6
District: Pauri (PIU - Srinagar)					
1	Patoli	Kalun	3.00	Pabo	Kalun(487)
2	Paithani	Mankhothi	6.00	Pabo	Phaidwari(487), Dhumaka(300), Mankhothi(312)
3	Chakisain	Banjkot	8.00	Thalisain	Banjkot(469), Markhola(456)
4	Padul	Ayal	3.00	Pauri	Ayal(467)
5	Kaljikhali	Sakani Badi	8.00	Kaljikhali	Aswe Gunth(445), Sakani Badi(264)
6	Chaura	Nagaon	12.00	Thalisain	Naugaon(444)
7	Kaundhar	Kaloun	3.00	Pabo	Kaloun(432), Pipali(361), Jhangarbaon(311)
8	Padul Pal	Kolri	5.00	Kaljikhali	Kolri(406)
9	Chorikhali	Dungari	5.00	Pauri	Dungari(398), Karnerda(252), Kandara(334)
10	Pankhet	Latibow	9.00	Ekeshwar	Latibow(394)
11	Khola	Saldha	5.50	Kot	Saldha(392)
12	Pokharkhal	Bhair Gaon	4.00	Ekeshwar	Bhair Gaon(379)
13	Satpuli	Gurad Malla	4.00	Ekeshwar	Gurad Malla(378)
14	Pankhet	Mathana	1.50	Ekeshwar	Mathana(375)
15	Patibain	Tejwar	7.00	Ekeshwar	Tejwar(352)
16	Dunglikot	Dadoli Tali	6.00	Thalisain	Dadoli Tali(341)
17	Majarwahia	Daula Gunth	8.00	Thalisain	Daula Gunth(336), Banas Gunth(317)
18	Bharsar	Kalyani Malli	5.00	Pabo	Kalyani Malli(335)
19	Bugani	Jaletha	4.00	Khirsu	Jaletha(323)
20	Nolad	Kaula	4.00	Pabo	Kaula(309), Godinda(284)
21	Kaljikhali	Falda	4.00	Kaljikhali	Falda(290)
22	Bhandali Band	Jakhola	3.00	Thalisain	Jakhola(271)
23	Samari	Khaloo	9.00	Khirsu	Khaloo(263)
24	Urkhali	Bagdiyal Gaon	20.00	Thalisain	Bharna(453), Bagdiyal Gaon(272)
25	Peepia Band	Thair	13.00	Kaljikhali	Michhara(438), Bhati Gaon(376), Sarasu(392), Thair(362)
26	Barmaha Band	Kandavia	2.50	Pabo	Kandavia(255)


*Photocopy Attested*

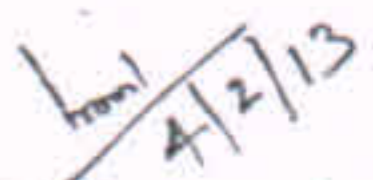
**Assistant Engineer  
PMGSY, J.D. Srinagar  
Distt. Pauri Garhwal**

**Proposed Road works under PMGSY**

Attachment of G.O. No. 2082 Dt. 5/2/13

Sl. No.	Block	Unconnected Target Habitation	Popula tion	Name of Road			Approx. Length (Km)	Habitations to be Connected
				From	To	Stage-I/II		
1	2	3	4	5	6	7	8	9
<b>District: Pauri</b>								
1	Thalisain	Mathigaon	481	Chopra	Mathigaon	I	5.00	Mathigaon(481)
2	Thalisain	Pailar	347	Bishukhal	Pailar	I	3.00	Pailar(347)
3	Thalisain	Syalimalli	383	Datput	Syalimalli	I	6.00	Syalimalli(383)
4	Thalisain	Maniyar Gaon	358	Utarin Khal	Maniyar Gaon	I	8.00	Maniyar Gaon(358)
5	Pabo	Khanduli	341	Dhikwali	Simalth	I	15.00	Khanduli(341), Bunga(329), Simalth(247)
6	Pabo	Nayi	262	Odagad	Nayi	I	10.00	Nayi(262)
7	Pabo	Mankhothi	322	Paithani (Pathari)	Mankhothi	I	10.00	Mankhothi(322), Phaldari(487), Dhunka(300)
8	Pabo	Kanderi	350	Seeku	Kanderi	I&II	9.00	Kanderi(350)
9	Pabo	Thapli	254	Devid	Thapli	I	17.00	Thapli(254), Ukal(343), Gari Talla(363)
10	Kot	Kandaula	296	Balmana Band	Kandaula	I	5.00	Kandaula(296)
11	Kot	Pawayin	287	Syalkhal	Pawayin	I	3.00	Pawayin(287)
12	Kot	Koti Gunth	316	Devprayag	Koti Gunth	I	5.00	Koti Gunth(316)
13	Kot	Makrori	312	Danda Nagraja	Makrori	I	20.00	Makrori(312)
14	Khirsu	Khaloo	263	Sumari	Jakh	I	9.00	Khaloo(263), Jakh(179)
15	Khirsu	Pokhari	328	Dobh Srikot	Kathur	I&II	3.00	Pokhari(328), Kathur(238)
16	Khirsu	Joogdi	359	Pokhari	Joogdi	I&II	2.00	Joogdi(359)
17	Kaljikhhal	Diusa	447	Bagnikhhal	Diusa	I	5.00	Diusa(447)
18	Ekeshwar	Gwar Talla	426	Simar	Gwar Talla	I	3.50	Gwar Talla(426)
19	Ekeshwar	Syoli	413	Ekeshwar	Syoli	I	8.00	Syoli(413)
20	Ekeshwar	Moundari	359	Berikhhal	Moundari	I	4.50	Moundari(359)
21	Ekeshwar	Gorli	432	Km 8 of T03	Gorli	I	3.00	Gorli(432)
22	Ekeshwar	Kurkhpal	322	Pokhar	Kurkhpal	I	10.00	Kurkhpal(322)
23	Ekeshwar	Bhair Gaon	379	Pokharkhal	Bhair Gaon (Bhiringund)	I	4.00	Bhair Gaon(379)
<b>District: Chamoli</b>								
	Narayanbagar	Kaub	1257	Narayan Bagar	Kaub	I&II	10.00	Kaub(1257)
<b>District: Uttarkashi</b>								
	Mori	Fultaridhura	473	Kot Gaon	Kalap	I	6.00	Fultaridhura(473)
	<b>Total</b>	<b>21 Roads (Stage-I) &amp; 04 Roads (Stage-I&amp;II)</b>					<b>184.00</b>	<b>29 Hab.(250-499) &amp; 01 Hab(1000+)</b>

  
**Assistant Engineer**  
**PMGSY, I.D. Srinagar**  
**Distt. Pauri Garhwal**

  
**Chief Engineer &**  
**Dy. Chief Executive,**  
**URRDA**

**प्रारूप-6**  
**प्रारम्भिक समुदाय गिरीक्षण रिपोर्ट का प्रारूप**

आज दिनांक 17/12/2014 को P.M.G.S.Y.I.D Srinagar एजेंसी का नाम कुलमाजी के द्वारा कुलमाजी लोक बनाये जाने वाले मातृ/प्रस्तावित परियोजना को बनाये जाना हेतु स्थल निरीक्षण किया गया। समुदाय निरीक्षण के समय वन विभाग की ओर से श्री भूपेन्द्र मणी नर (राज्य) राजस्व विभाग से आर से श्री एच एम जेम्स प्रस्तावक विभाग की ओर से श्री विमल कुलमाजी अन्य दावेदारों की ओर से श्री शरणा सिंह तथा स्थानीय प्रतिनिधि के रूप में श्री कुलमाजी के द्वारा प्रस्तावित परियोजना को बनाने हेतु सर्वश्रेष्ठ स्थल/सामग्र्य के चयन तथा अन्य वैकल्पिक स्थल/समरेखणों के चयन हेतु भाग लिया गया।

समुदाय निरीक्षण में पाया गया कि सामाजिक आवश्यकता, परिस्थितिक आवश्यकता, आर्थिक मितव्ययता तथा तकनीकी आवश्यकता के दृष्टि से जो समरेखण/स्थल सर्वथा उपयुक्त पाया गया है उसमें 11030.00 (मी०) नाप भूमि से 3245.00 (मी०) सिविल भूमि से सू-य (मी०) वन पचायत से सू-य (मी०) आरक्षित वन भूमि प्रभावित होगी एवं इस समरेखण/स्थल के चयन में कुल 128275 हे० नाप भूमि 9.927 हे० 2.925 हे० सिविल भूमि सू-य हे० वन पचायत भूमि सू-य हे० आरक्षित वन भूमि की आवश्यकता होगी। जिनमें से कुल 2.925 हे० भूमि के हस्तान्तरण की आवश्यकता होगी। इस समरेखण पर/चुने गये स्थल पर लगभग 194 वृक्ष विभिन्न प्रजाति के इस परियोजना के निर्माण से प्रभावित होंगे, जिनमें से बाज प्रजाति के प्रभावित होंगे।

इस समरेखण के तुलना में जो वैकल्पिक समरेखण देखे गये उसमें 9777.0 (मी०) नाप भूमि से 30705 (मी०) सिविल भूमि से सू-य (मी०) वन पचायत से सू-य (मी०) आरक्षित वन भूमि प्रभावित होगी एवं इस समरेखण/स्थल के चयन में कुल हे० नाप भूमि 9.927 हे० 3.070 हे० सिविल भूमि सू-य हे० वन पचायत भूमि सू-य हे० आरक्षित वन भूमि की आवश्यकता होगी। जिनमें से कुल 3.070 भूमि के हस्तान्तरण की आवश्यकता होगी। इस समरेखण पर/चुने गये स्थल पर लगभग वृक्ष विभिन्न प्रजाति के इस परियोजना के निर्माण से प्रभावित होंगे, जिनमें से 260 बाज प्रजाति के प्रभावित होंगे। अतः परियोजना के निर्माण हेतु चयनित विकल्प संख्या प्रथम के वन भूमि के अतिरिक्त अन्य वैकल्पिक एवं उपयुक्त भूमि उपलब्ध नहीं है तथा इस चुने गये वन भूमि की मांग न्यूनतम है।

चयनित उपयुक्त स्थल/समरेखण आरक्षित वन सू-य कक्षा से गुजरगा/में स्थित है। इन कक्षा की वर्तमान वन आच्छादन सू-य है एवं इन कक्षा में सू-य प्रजाति के वन हैं। प्रभावित होने वाले नाप भूमि 9.927 पर सू-य प्रजाति के वन हैं एवं प्रभावित होने वाली सिविल तथा नाप भूमि पर सू-य प्रजाति के वन हैं जिनका वर्तमान वन आच्छादन है। चुने गये समरेखण का प्रारम्भ होने के स्थल का GPS मान N-30°5'23.48" E-78°45'19.86" है तथा वह स्थल चमलोडी से प्रारम्भ होता है तथा समरेखण का अन्तिम स्थल कुलमाजी है जिसका GPS मान N-30°5'13.63" E-78°45'14.04" है। चुने गये समरेखण/स्थल के बीच के स्थलों के GPS मान N-30°5'49.90" E-78°45'58.53" है। चयनित समरेखण में कुल 108 पाधों का अन्य स्थानान्तरित (translocate) किया जायेगा आवश्यक होगा।

चयनित उपयुक्त स्थल/समरेखण किसी राष्ट्रीय पार्क/वन्य जीव अभयारण्य का हिस्सा है/ नहीं है।  
चयनित उपयुक्त स्थल/समरेखण के चयन से ग्रामवासियों के परम्परागत अधिकारों का हनन होगा/ नहीं होगा।  
इस समरेखण पर के निर्माण के दौरान जो मलवा उत्सर्जित होगा उसके निस्तारण हेतु स्थल उपयुक्त पाये गये हैं जिनका GPS मान है।  
अन्य आवश्यक विवरण

*(Signature)*  
Assistant Engineer  
PMGSY, ID Srinagar  
Dist. Pauri Garhwal

*(Signature)*  
वन क्षेत्राधिकारी  
परिचामी अमेली रेंज  
दमदेवल

**प्रस्तावित परियोजना**  
**कुलमाजी वन पचायत**  
**वीपी**

अधिसूचना अमिचयन्ता  
की एम जी एम. वाई  
विभाग, वी.पी.

<i>(Signature)</i> हस्ताक्षर (प्रयोजित एजेंसी) प्रतिनिधि	<i>(Signature)</i> हस्ताक्षर (वन विभाग) प्रतिनिधि	<i>(Signature)</i> हस्ताक्षर (राजस्व विभाग) प्रतिनिधि	<i>(Signature)</i> हस्ताक्षर (अन्य दावेदार) प्रतिनिधि	<i>(Signature)</i> हस्ताक्षर (जन प्रतिनिधि) प्रतिनिधि
---	--	--	--	--

*(Signature)* विमल कुमार *(Signature)* भूपेन्द्र मणी  
कॉड आर नोट- इस रिपोर्ट पर भूवैज्ञानिक की राय भी प्रस्ताव बनाने से पूर्व में ही प्राप्त कर ली जाये।

17/12/2014  
12/12/2014  
कॉड आर

*(Signature)*  
प्रतिनिधि

वन क्षेत्राधिकारी  
परिचामी अमेली रेंज  
दमदेवल

*(Signature)*  
वीपी  
दमदेवल

Assistant Engineer  
PMGSY, ID Srinagar

प्रारूप-7

**SITE INSPECTION REPORT- NOT BELOW THE RANK OF DCF**

(for the forest land to be diverted under FCA)

5.1 A proposal has been received by this office from Executive Engineer ID PMGSY Division Srinagar Garhwal for diversion under FCA-1980) of 1.049 ha. of forest land for non-forestry purpose. The project envisages the use of forest land for construction of Chaplodi to Kulyani Motor Road under PMGSY ID Srinagar Garhwal, Pauri Garhwal. The site inspection of the land involved in the proposal has been done by me on dated.....

5.2 On inspection of the site, it is found that the land required by the user agency is a RF/PF/un-classed/Other forests measuring 1.049 ha.

5.3 The requirement of forest land as proposed by the user agency in Co1.2 part-1 is unavoidable and is barest minimum required for the project.

5.4 Whether any rare /endangered /unique species of flora and fauna found in the area. If, so the details there of :-

5.5 Whether any protected archeological /heritage site/defence establishment or any other important monument is located in the area, if, so the details thereof with NOC from competent authority, if required.-

a) The user agency has not violated the provisions of forest (Conservation), Act 1980 and no work has been started without proper sanction.

b) It has been found that the user agency has violated (Conservation), Act, and 1980 provisions. A details report as per para 1.9 of chapter 1, Para C of Hand book of forest (Conservation) Act, 1980 attached.

Specific recommendation for acceptance or otherwise of the proposal.

(नोट:- प्रभागीय वनाधिकारी द्वारा यहाँ पर प्रस्ताव के सम्बन्ध में अपनी संस्तुति/टिप्पणी आवश्यक रूप से अंकित की जाय)

Place:-.....

(Signature)

Date.....

Name.....

Designation.....

Office Seal ...

प्रारूप-8

परियोजना विवरण :-जनपद पौड़ी गढ़वाल में पी0एम0जी0एस0वाई0 श्रीनगर गढ़वाल के अन्तर्गत विकासखण्ड पाबौ में चपलोडी से कुलयाणी मोटर मार्ग का निर्माण।

सर्वे आफ इण्डिया के 1:50,000 पैमाने की टोपोशीट पर परियोजना को लाल रंग से प्रदर्शित किया जाना है, तथा आस-पास की विभिन्न प्रकार की भूमि को भिन्न-2 निर्धारित रंगों से प्रदर्शित किया जाना है तथा इनका विवरण संकेत तालिका में भी अनिवार्य रूप से अंकित किया जाय। निर्धारित रंगों का विवरण निम्नानुसार है। इसके अतिरिक्त सड़क निर्माण के प्रकरणों में क्षेत्र में विद्यमान सड़कों का नेटवर्क तथा प्रस्तावित मार्ग जिस पूर्व निर्मित मार्ग से प्रारम्भ हो रहा है, को भी अनिवार्य रूप से अंकित किया जाय।

ह0/ जिलाधिकारी  
प्रभागीय विकास अधिकारी  
पौड़ी

ह0/  
जिलाधिकारी

(सम्पूर्ण निदेश जुगरान)  
राजस्व उपनिरीक्षक  
क्षेत्र बाला सड़क/खण्ड-2  
सह-नील-पौड़ी  
जनपद पौड़ी गढ़वाल  
दिनांक .....

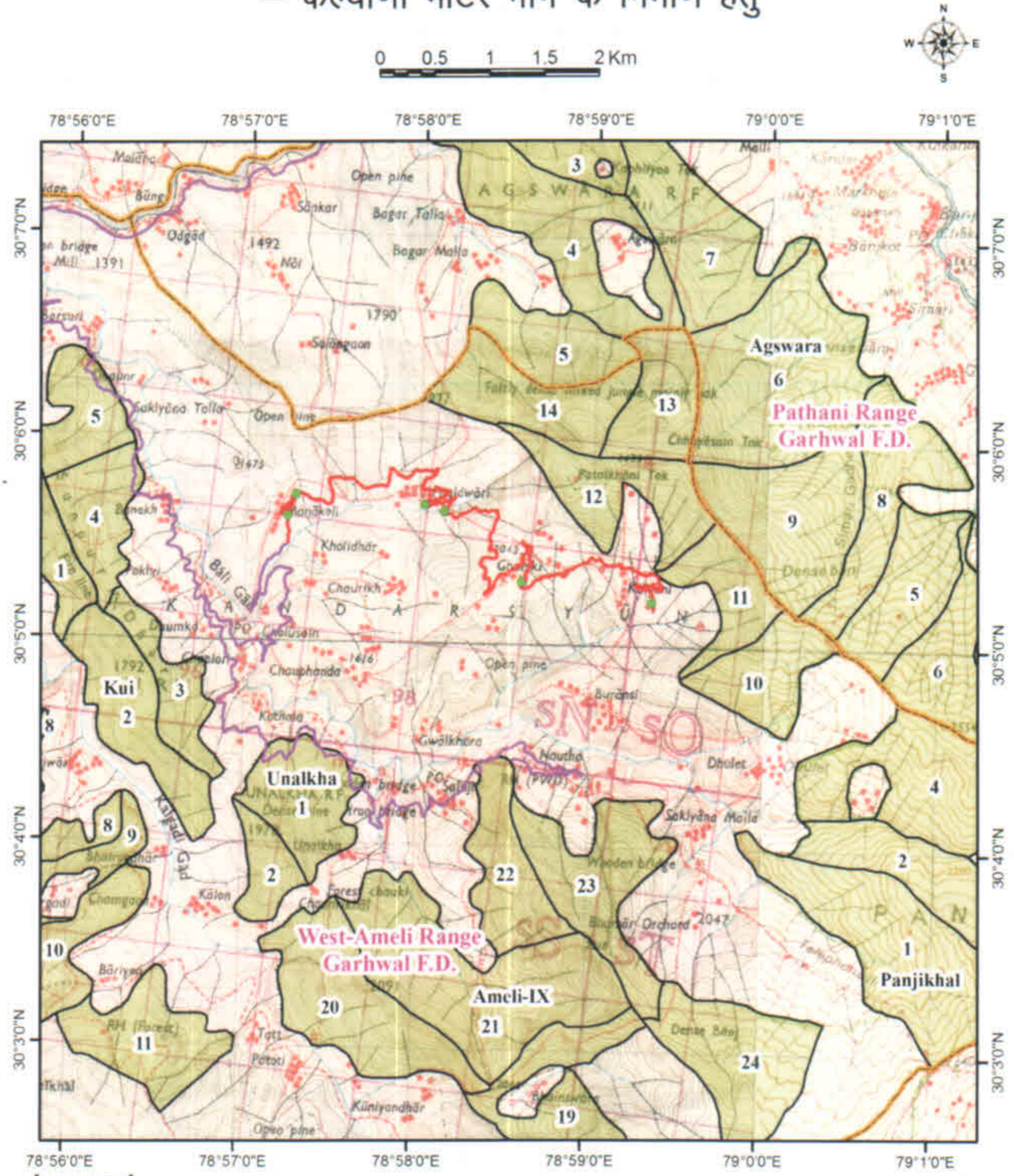
ह0/ जिलाधिकारी

Assistant Engineer  
PMGSY, ID. Srinagar  
Distt. Pauri Garhwal

Executive Engineer  
P.I.U. (P.M.G.S.Y.)  
Irrigation Division (P.W.D.)  
Srinagar (Garhwal)

# प्लान - 8

## डिजिटल मैप-जनपद पौड़ी गढ़वाल में पाबौ ब्लाक के अन्तर्गत चपलोडी - कल्याणी मोटर मार्ग के निर्माण हेतु



- Legend**
- Muck Disposal
  - Proposed\_Road
  - Existing\_Road
  - Reserve Forest
  - Civil Soyam land
  - Nap land

अधीनस्थ प्रशासक  
 जिला पंचायत पौड़ी गढ़वाल

अधिसासी अभियन्ता  
 पी.एम.जी.एस.वाई  
 सिविल इंजीनियरिंग, श्रीनगर

Assistant Engineer  
 PMGSY TO Srinagar  
 Dist. Pauri Garhwal

अधीनस्थ प्रशासक

अधीनस्थ अभियन्ता  
 पी.एम.जी.एस.वाई

कृते जिलाधिकारी  
 गढ़वाल

अधीनस्थ प्रशासक  
 जिला पंचायत पौड़ी गढ़वाल

प्रारूप-9

परियोजना विवरण :-जनपद पौड़ी गढ़वाल में पी0एम0जी0एस0वाई0 श्रीनगर गढ़वाल के अन्तर्गत विकासखण्ड पाबौं में चपलोडी से कुलयाणी मोटर मार्ग का निर्माण।

प्रपत्र संख्या-9 हेतु प्रयोक्ता एजेन्सी द्वारा प्रस्ताव के साथ सर्वे आफ इण्डिया के 1:50,000 पैमाने के डिजिटल मानचित्र पर परियोजना को प्रदर्शित करते हुए जी0पी0एस0 रीडिंग अंकित की जा रही है व प्रपत्र संख्या-8 की सूचनाएं भी सम्मिलित की जा रही हैं।

जिलाधिकारी  
प्रशासनिक विकास  
पौड़ी

ह0/  
जिलाधिकारी

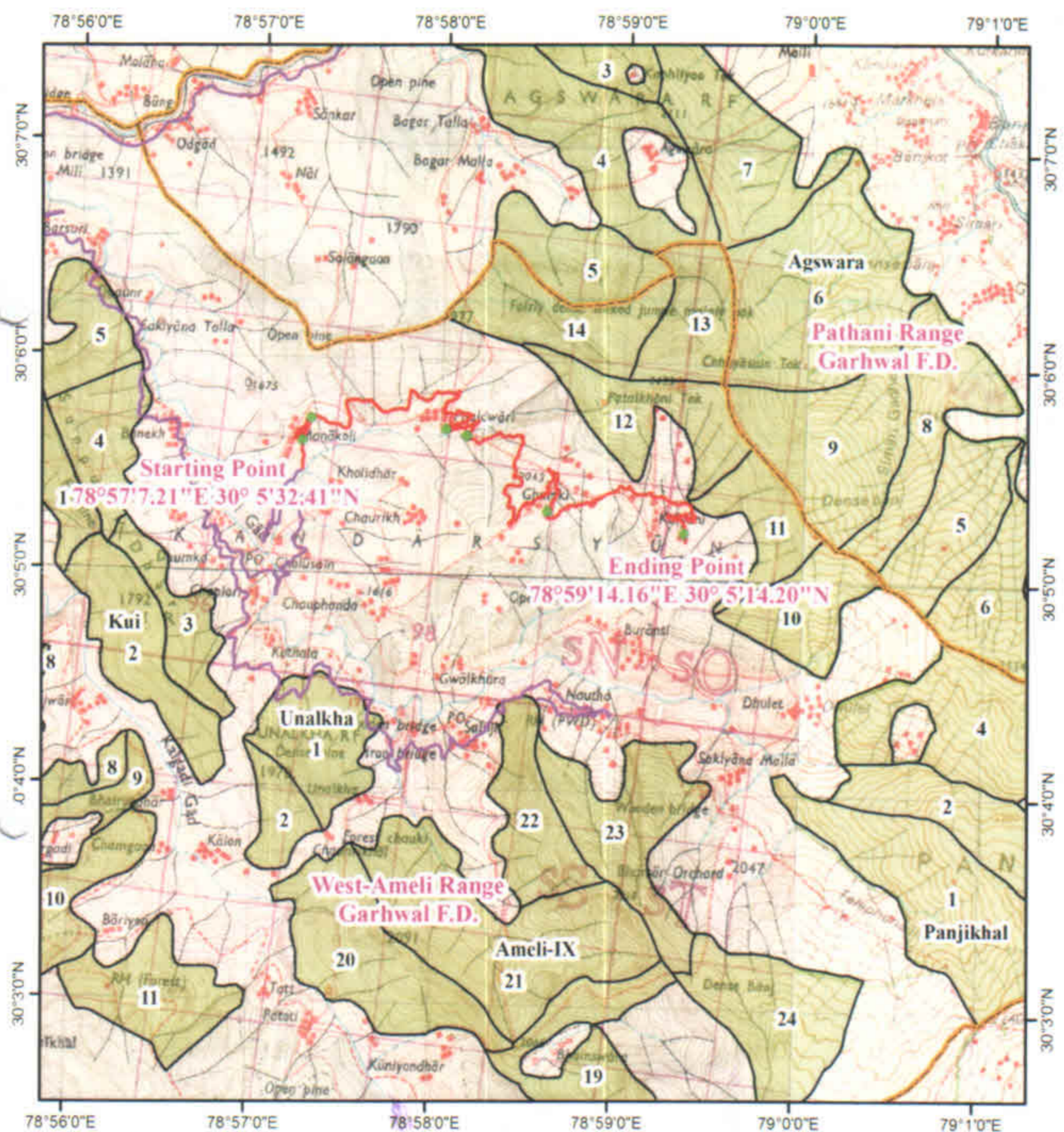
(सम्पूर्णान्त प्रशासन)  
राजस्व उपनिरीक्षक  
क्षेत्र वाठ केडा  
पौड़ी गढ़वाल

2  
Ghah  
SE

Assistant Engineer  
PMGSY, ID. Srinagar  
Distt. Pauri Garhwal

Executive Engineer  
P.I.U. (P.M.G.S.Y.)  
Irrigation Division (P.W.D.)  
Srinagar (Garhwal)

# डिजिटल मैप-जनपद पौड़ी गढ़वाल में पाबौ ब्लाक के अन्तर्गत चपलोडी - कल्याणी मोटर मार्ग के निर्माण हेतु



### Legend

- Muck Disposal
- Proposed\_Road
- Existing\_Road
- Reserve Forest
- Civil Soyam land
- Nap Land

*[Signature]*  
 जिलाधिकारी  
 पौड़ी गढ़वाल

*[Signature]*  
 अधिशासी अभियन्ता  
 पी.एम.जी.एस.वाई  
 सिंचाई खण्ड, श्रीनगर

*[Signature]*  
 Assistant Engineer  
 PMGSY, Srinagar  
 Distt: Pauri Garhwal

*[Signature]*  
 वाहताधिकारी  
 पौड़ी गढ़वाल

*[Signature]*  
 जिलाधिकारी  
 पौड़ी गढ़वाल

*[Signature]*  
 कृते जिलाधिकारी  
 गढ़वाल

*[Signature]*  
 सप प्रशासकीय प्रशासिका

प्रारूप-10

परियोजना विवरण :- जनपद पौड़ी गढ़वाल में पी0एम0जी0एस0वाई0 श्रीनगर गढ़वाल के अन्तर्गत विकासखण्ड पाबौ में चपलोडी से कुलयाणी मोटर मार्ग का निर्माण।

प्रपत्र संख्या-10 हेतु प्रयोक्ता एजेन्सी द्वारा प्रस्ताव के साथ गूगल मानचित्र (.kml file में) पर प्रस्तावित परियोजना को प्रदर्शित किया गया है तथा प्रस्तावित संरेखण की जी0पी0एस0 रीडिंग भी अंकित की जा रही है।

प्रमाणित प्रस्ताविका  
प्रभाग प्रमुख/प्रकारिकारी  
पौड़ी

ह0/  
जिलाधिकारी

(सम्पूर्ण/प्रमाणित)  
राजस्व उप-निष्पन्न  
श.प. 3  
पौड़ी गढ़वाल

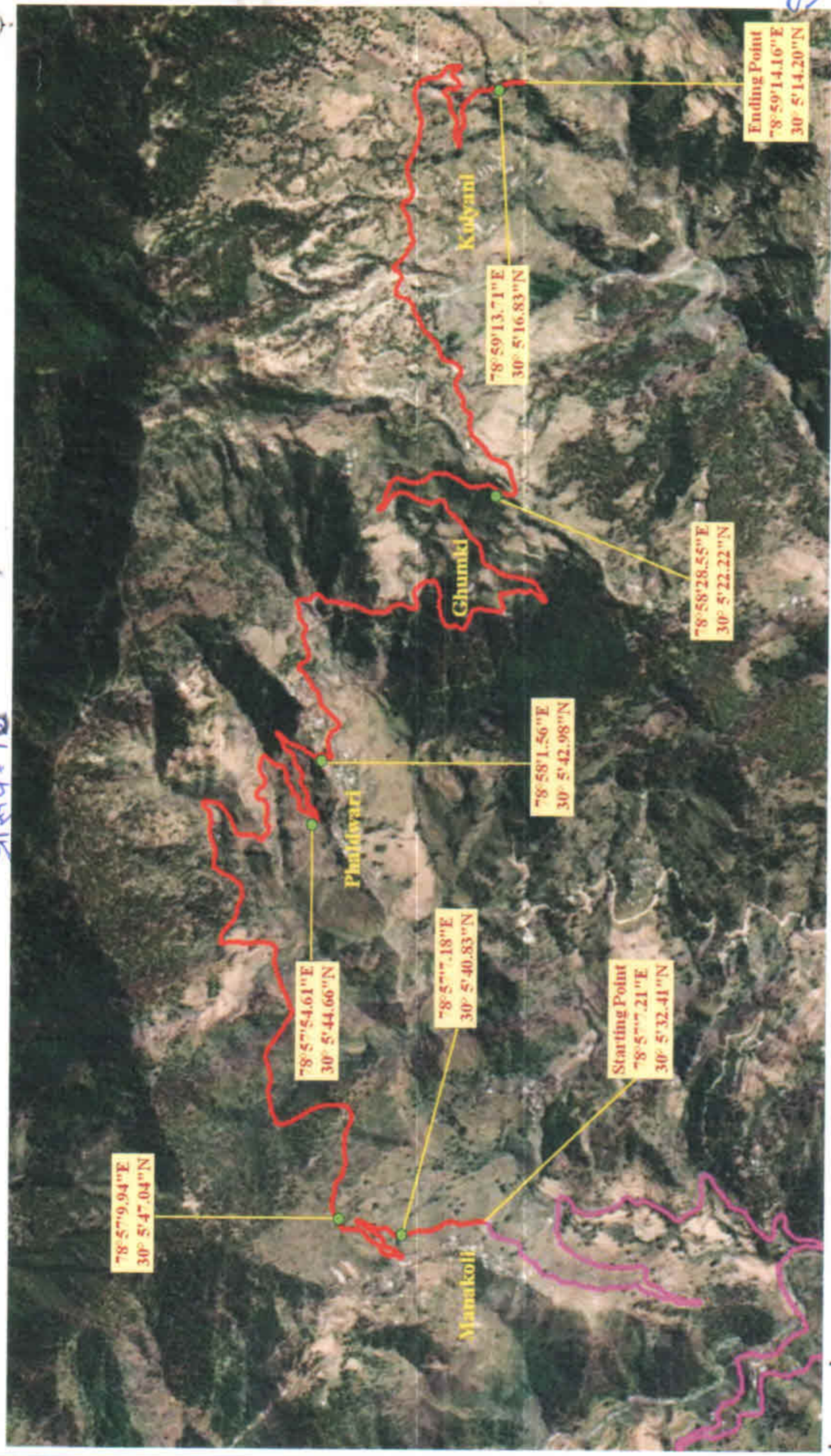
3/10/20

Assistant Engineer  
PMGSY, I.D. Srinagar  
Distt. Pauri Garhwal

Executive Engineer  
P.I.U. (P.M.G.S.Y.)  
Irrigation Division (P.W.D.)  
Srinagar (Garhwal)

1. अजटल मप-जनपद पौड़ी गढवाल में पाबौ ब्लाक के अन्तर्गत चपलोडी - कल्याणी मोटर मार्ग के निर्माण हेतु

प्रारूप-10



**Legend**

- Dumping Zone
- Proposed Road
- Existing Road

अधिकांशिकारी  
पौड़ी जिलाधिकारी  
गढ़वाल

अधिशारी अभियन्ता  
PMGSY, ID. Srinagar  
Distt. Pauri Garhwal

अभिजातीय बनाविकारी  
पौड़ी जिलाधिकारी  
गढ़वाल

अभिजातीय बनाविकारी  
पौड़ी जिलाधिकारी  
गढ़वाल

प्रारूप-11

परियोजना विवरण :-जनपद पौड़ी गढ़वाल में पी0एम0जी0एस0वाई0 श्रीनगर गढ़वाल के अन्तर्गत विकासखण्ड पाबौ चपलोडी से कुलयाणी मोटर मार्ग का निर्माण।


औचित्य प्रमाण-पत्र

प्रमाणित किया जाता है कि चपलोडी से कुलयाणी मोटर मार्ग से स्थानीय जनता को लाभान्वित किया जायेगा, यातायात के साधन सुलभ होंगे, रोजगार पैदा होने की सम्भावना है, इस मोटर मार्ग से ग्राम-बनास पैलार एंगार एवं अन्य स्थानीय जनता लाभान्वित होगी।

हस्ताक्षर एवं नाम अभ्योक्ता एजेन्सी

Assistant Engineer  
PMGSY, ID. Srinagar  
Distt. Pauri Garhwal



  
अधिशारी अभियन्ता  
पी एम.जी.एस.वाई  
सिंचाई खण्ड, श्रीनगर

प्रारूप-12

परियोजना विवरण :- जनपद पौड़ी गढ़वाल में पी0एम0जी0एस0वाई0 श्रीनगर गढ़वाल के अन्तर्गत विकासखण्ड पाबौ में चपलोडी से कुलयाणी मोटर मार्ग का निर्माण।

प्रपत्र संख्या-14 हेतु प्रयोक्ता एजेन्सी द्वारा प्रस्ताव के साथ गूगल मानचित्र (.kml file में) पर प्रस्तावित कार्य का विवरण तथा वैकल्पिक संरेखण/स्थल को प्रदर्शित किया जाना है तथा प्रस्तावित संरेखण एवं वैकल्पिक संरेखण की जी0पी0एस0 रीडिंग भी अंकित की गयी है।

**प्रस्तावित प्रस्ताविका**  
**प्रस्तावित विकास**  
**पौड़ी**  
 (संयोजित जालन)  
 राजस्व विभाग  
 डी.ए.  
 जिला पौड़ी  
 जनपद पौड़ी गढ़वाल  
 हि-नं०

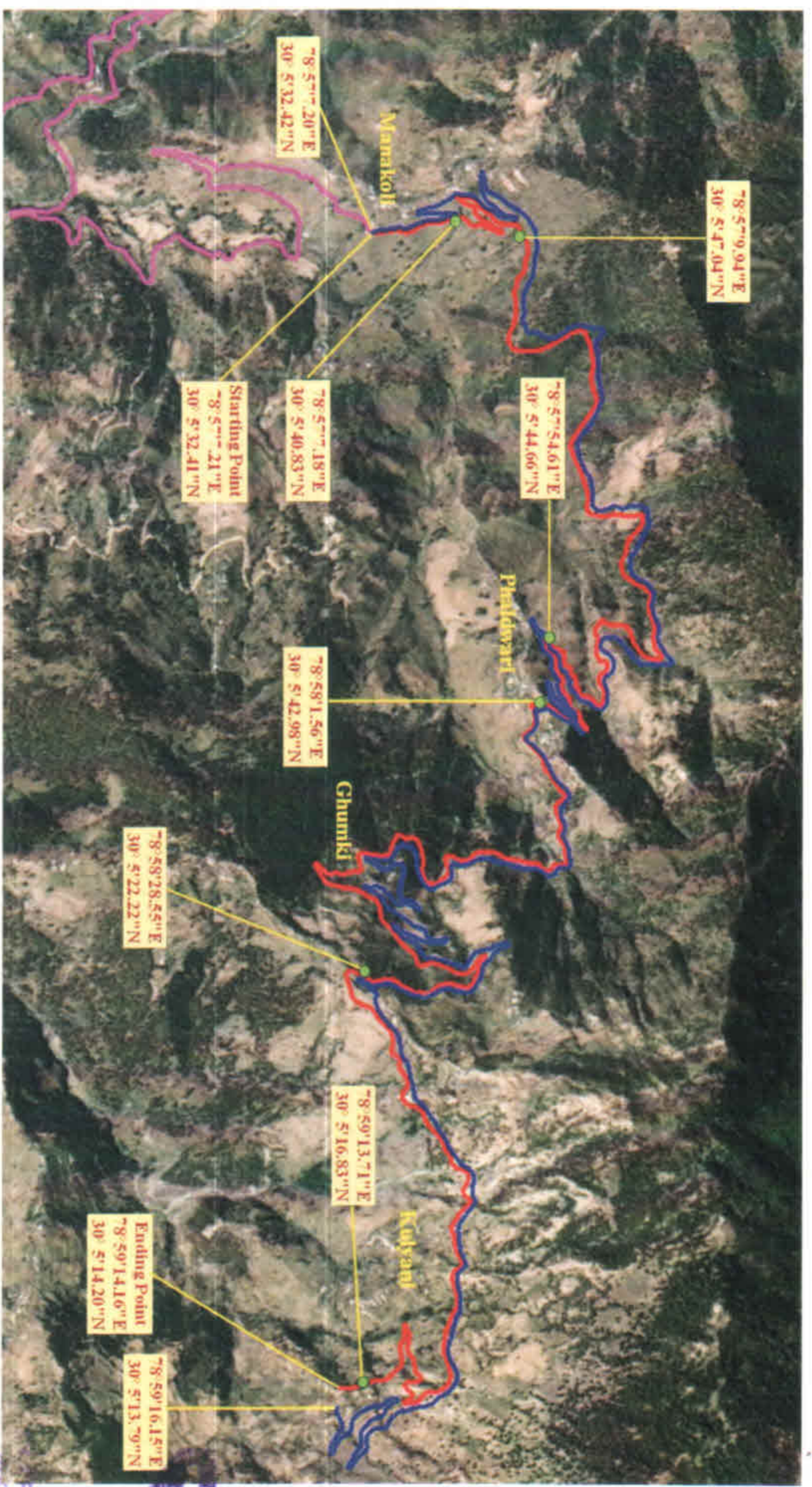
*उत्तरांचल* -2

ह0/  
जिलाधिकारी

*[Signature]*  
 Assistant Engineer  
 PMGSY, ID. Srinagar  
 Distt. Pauri Garhwal

डिजिटल मैप-जनपद पौड़ी गढ़वाल में पाबौ ब्लाक के अन्तर्गत चपलोडी - कल्याणी मोटर मार्ग के निर्माण हेतु

4/15/22-12



- Legend**
- Dumping Zone
  - Proposed Road
  - Alternate Road
  - Existing Road

Assistant Engineer  
PMGSY, J.D. Srinagar  
Distt. Pauri Garhwal


[Signatures and stamps in purple and blue ink]  
 [Handwritten notes in blue ink]  
 [Official stamps and signatures at the bottom of the page]

परियोजना का नाम- जनपद पौडी गढ़वाल में पीएमजीएसवाई श्रीनगर गढ़वाल के अन्तर्गत विकासखण्ड पाबौं में चपलोडी से कुलयाणी मोटर मार्ग का निर्माण।

Performa for comparison between identified alignments

Name of work- Chaplodi To Mankholi Under P.M.G.S.Y  
Sanctioned Length - 14.275

S. No	Item	Alignment	
		Alignment 1	Alignment 2
1.	<p>Details of route, vise-a-vis topography of the area.</p> <p>Main Feature and description of the alignment</p>	<p>Alignment take at chipalghat-Notha-Thalisain situated N.H. 121 chaplodi. Grade of this alignment are 1:18, 1:21, 1:24 fall, level 1:18, 1:19, 1:20, 1:22 totally rise and it shall run through civil soyam land and nap land. 8 HP band provided.</p>	<p>This road start from chipalghat to Thalisain mortar road grad of this alignment are 1:24, 1:22, 1:20 1:30 fall &amp; 1:20, 1:25 1:30 rise. It shall run through civil soyam land &amp; nap land. 10 HP band provided.</p>
2	Length of the alignment From starting Point to terminal Point	14.275 Km	15.200 km
3	<p>Geometric</p> <p>A. Gradient in Different stretches of the Alignment</p> <p>B. Curve and Hair pin Bends.</p>	<p>1:18, 1:21, 1:24, fall, level 1:18, 1:19, 1:20, 1:22 totally rise. All curves per IRC. 7HP bands.</p>	<p>1:18, 1:24, 1:20, rise, level 1:19, 1:22, 1:25, 1:30 fall. 10 HP bands.</p>
4.	<p>Terrain and soil condition</p> <p>1. Geology of the Road.</p> <p>Road Length Passing Through.</p> <p>1. Mountain Terrain cross slope From 25 To 45.</p> <p>2. Steep terrain cross terrain.</p> <p>3. Rocky Strches with indication in Length in loose.</p> <p>4. Area Subject to avalanches and snow drifts</p>	<p>E&amp;B, O.R. H.R</p> <p>10.00 K.M</p> <p>4.275 K.M</p> <p>Nil</p> <p>Nil</p>	<p>VHR To E&amp;B and Hard Rock</p> <p>4.700 K.M</p> <p>5.625 K.M</p> <p>Nil</p> <p>Nil</p>

Attested  
  
 Assistant Engineer  
 PMGSY, ID. Srinagar  
 Distt. Pauri Garhwal

5.	Nature of Soil 1.Length of reaches with Earth & Boulders. 2.Length of reaches with Medium Rock/She 3.Length of reaches with hard Rock/Shale. 4.Length of reaches with VHR/VHS.	7.275 K.M 5.00 K.M 2.00 K.M Nil	4.600 K.M 5.200 K.M 5.400 K.M Nil
No	Item	Alignment	
		Alignment 1	Alignment 2
6.	A. Bridge Requirement Minor Bridge i.Total Number. ii.Range of span. iii.Total water way.  B. Major Bridge i.Total Number. ii.Range of span. iii.Total water way. iv.Length of cliffs and groges. v. Scuppers.	Nil Nil Nil  Nil Nil Nil Nil Average 8 No/K.M	Nil Nil Nil  Nil Nil Nil Nil
7.	Right of way bringing outconstruction Approximate area and value i.Cultivated. ii.Irrigated. ii.Un irrigated. iv.Civil soyam U.P Govt & Banjar Land. V.Forest Land	2.00 K.M 2.00 K.M 3.00 K.M 7.275 K.M	3.00K.M 3.00 K.M 7.200 K.M  2.00 K.M
8.	General elevation of the Road i.Including maximum and Minimum height negotiated by main ascents and descents. ii.Total Ascent and decent	1675	1675
9.	A.Existing means of inter communication (mule Path,jeep etc) B.Relation of Proposed Alignment with to Existing and under construction Road.	Foot Path & mule path This Road Start From Chipalghat-Notha-Thalisain situated N H 121 Bubakhal to kashipur at Chaplodi	Foot Path & mule path  This Road Start from Chiepaal Ghat To Thalisan Mortar Road
10	A.Availability of Road Construction Material. B.Location of Quarries C.Average	Locally available.  Satpuli  70 K.M	Locally available.

*[Handwritten signature]*

*[Handwritten signature]*  
AE

*[Handwritten signature]*  
**Assistant Engineer**  
**PMGSY, ID. Srinagar**  
**Distt. Pauri Garhwal**

S. No	Item	Alignment	
		Alignment 1	Alignment 2
11.	Facilities/Resources A.Landing ground. B.Dropping zone. C.Food stuffs. D.Labour locally available or need of import E.Construction materials. F.Timber,Bamboo,sand,Stone,Shingle,Grit etc. extent of their availability & lead involved	Nil Nil Pauri Locally available rest from Nepal  Stone mostly Stone locally sand from satpuli 70.00 Km	Nil Nil Pauri mandal market  Locally available  Available within 100 km
12.	Access point indication possibility of equioment Climate Conditions.	Dehradun	Equipment are Available at D-Dun
13.	A.Temperature maximum & minimum B.Rainfall data average annual peak intensities. C.Length of road covered by snow average and period. D.Wind direction and velicities. E.Fog condition. F.Exposure to sun.	Ma.30c Mi.10c  Not available  Nill  From North to south with moderate ne velocity negligible well exposure to sun	Maximum 25-30c Minimum 10-15 Not available   Well exposure to sun
14.	Darinage characteristics of the area indicating susceptbility to damage.	Good natural drainage hence susceptbility to damage in minimum	Good natural Drainage hence susceptbility to damage in minimum
15.	Length of land slides.	Nill	Nill
16.	Length of unstable areas.	Nill	Nill

No	Item	Alignment	
		Alignment 1	Alignment 2
17.	Length of heavy snow coverring	Nill	Nill
18.	Length of marshy and flooded areas.	Nill	Nill
19.	Length of position with loose rocjs	Nill	Nill
20.	Period required for construction.	One Year	One Year
21.	Vegetation extent/type	Ordinary bushes	Ordinary bushes

7/10/10

AE

Attested  
Assistant Engineer  
PMGSY, ID. Srinagar  
Distt. Pauri Garhwal

22	<p>Crident Aspect</p> <p>A Village following on or within</p> <p>1.3 Km.to 4.000KM of the alignment.</p> <p>2.4 Km to 6.000KM of the alignment.</p> <p>3.6 Km to 8.000KM of the alignment.</p> <p>4.8 Km to 10.000KM of the alignment.</p> <p>5.10Km to 14.000KM of the alignment</p>	<p>Mankholi</p> <p>Phaldari</p> <p>Dhunka</p> <p>Dhumlot</p> <p>Kulyanee</p>	<p>Mankholi</p> <p>Phaldari</p> <p>Dhunka</p> <p>Dhumlot</p> <p>Kulyanee</p>
23	<p>Important villages,town/marketing center connected</p>	<p>Pauri</p>	<p>Pauri</p>
24	<p>Economic &amp; industrial consideration.</p> <p>1.Population served by alignment.</p> <p>2.Agriculture potential for development of forest.</p> <p>3.Recreational potential.</p>	<p>1534</p> <p>Good</p> <p>Will increase</p>	<p>Normal</p> <p>Good</p> <p>Will increase</p>
25	<p>Strategic conditions.</p>	<p>Good</p>	<p>Normal</p>
26	<p>Scope of agriculture and horticulture development.</p>	<p>Normal</p>	<p>Normal</p>
27	<p>Extent of forest wealth</p>	<p>Will Increase</p>	<p>Nil</p>
28	<p>Prospect of development of minor or any other major development project being taken up in the O.S.Hydro Electric Project.</p>	<p>354.75 Lac @ 55.00 lac 1 Km.</p>	
29	<p>Approximate cost of construction of each alignment.</p>	<p>Alignment accepted by village &amp; Elected Public represent live of the area</p> <p>Alignment is Posing Through stable area</p>	
30	<p>Merits &amp; Demerits</p> <p>A. Merits</p>	<p>8. H.P Band</p>	<p>10. H.P Band</p>
	<p>B. Demerits</p>		


*Handwritten signature/initials*

*Assistant Engineer*  
 PMGSY  
 Division  
 Garhwal


*Assistant Engineer*  
 PMGSY, ID. Srinagar  
 Distt. Pauri Garhwal

*Handwritten signature/initials*

S. No	Item	Alignment	
		Alignment 1	Alignment 2
31	Any other useful information (viz Other important project being undertaking in the area required for the completion of work)	Yet Not considered	Not known
32	Recommendation of Executive Engineer	Alignment No - 1 is recommended for Section	

  
 Jr Engineer  
 Irrigation div  
 Srinager(Pauri)


  
 Assistant Engineer  
 Irrigation div PMSY  
 Srinager(Pauri)


  
 Executive Engineer  
 Irrigation div PMSY  
 Srinager(Pauri)


Superintending Engineer  
 Irrigation div PMSY  
 Srinager(Pauri)


**RECOMMENDATIONS:**

Alignment no. (1) Recommended for approval being more economical, useful & technically feasible.

  
 A. Assistant Engineer/J.E.  
 Note - Signature and approval of the concerned DEO is essential.

  
 Assistant Engineer  
 PMSY, Srinagar  
 Dist. Pauri Garhwal

  
 Executive Engineer  
 वन क्षेत्रीय अभियंता  
 पी.एम.जी.एस.वाई  
 सिंचाई खण्ड, श्रीनगर

  
 वन क्षेत्राधिकारी  
 पश्चिमी अमेली रेंज  
 दमदेवल

  
 सहायक वन अधिकारी  
 पीडी डब्ल्यू वन प्रभाग  
 सीपी

  
 वन क्षेत्रीय वन अधिकारी  
 जलवायु वन प्रभाग  
 सीपी

प्रारूप-14

परियोजना विवरण :- जनपद पौड़ी गढ़वाल में पी0एम0जी0एस0वाई0 श्रीनगर गढ़वाल के अन्तर्गत विकासखण्ड पाबौ में चपलोडी से कुलयाणी मोटर मार्ग का निर्माण।

वैकल्पिक भूमि उपलब्ध न होने व वन भूमि की मांग न्यूनतम होने का प्रमाण-पत्र

प्रमाणित किया जाता है कि उपरोक्त प्रयोजन हेतु आवेदित वन भूमि के अतिरिक्त अन्य कोई वैकल्पिक भूमि उपलब्ध नहीं है व चयनित भूमि पर ही परियोजना का निर्माण किया जा सकता है। आवेदित 2.920 हे० सिविल भूमि की मांग न्यूनतम है व इससे कम वन भूमि पर परियोजना का निर्माण कार्य किया जाना सम्भव नहीं है।

प्रयोक्ता एजेन्सी

प्रभागीय वनाधिकारी  
गढ़वाल वन विभाग  
पौड़ी

जिलाधिकारी

Shah  
JE

Assistant Engineer  
PMGSY, ID, Srinagar  
Distt. Pauri Garhwal

खान कण्डाखु-2

अनुपालिका  
पौड़ी  
विभाग

अधिशायी अभियन्ता  
पी एम. जी. एस. काई  
शिंचाई खण्ड, श्रीनगर

वन क्षेत्राधिकारी  
पश्चिमी अमेली  
दमदेकर

परमेश्वर मजिस्ट्रेट  
बारदस्यू, पौड़ी गढ़वाल

जिलाधिकारी  
गढ़वाल

प्रभागीय वनाधिकारी  
पौड़ी वन विभाग  
पौड़ी

प्रारूप-15

परियोजना विवरण :-जनपद पौड़ी गढ़वाल में पी0एम0जी0एस0वाई0 श्रीनगर गढ़वाल के अन्तर्गत विकासखण्ड पाबौ में चपलोडी से कुलयाणी मोटर मार्ग का निर्माण।

लैण्ड शैडयूल (आरक्षित वन भूमी)

जिला	वन प्रभाग का नाम	वन राजि का नाम	वन ब्लाक का नाम	परियोजना की लम्बाई (मीटर में)	चौड़ाई (मीटर में)	क्षेत्रफल (हे0)
पौड़ी गढ़वाल	← शून्य →					

प्रयोक्ता एजेन्सी

*G. Singh*  
30

*[Signature]*  
Assistant Engineer  
PMGSY, ID. Srinagar  
Distt. Pauri Garhwal

*[Signature]*  
अधिशारी अभियन्ता  
पी एम. जी. एस. वाई  
सिंचाई खण्ड, श्रीनगर

*[Signature]*  
सहायक वन अधिकारी  
प्रभागिय वनाधिकारी  
पौड़ी

*[Signature]*  
वन क्षेत्राधिकारी  
पश्चिमी अमेली रेंज  
दमदेवल

*[Signature]*  
सब प्रभागिय वनाधिकारी  
पौड़ी सब वनप्रभाग  
पौड़ी

## प्रारूप-15.1

परियोजना का नाम :-जनपद पौड़ी गढ़वाल में पी0एम0जी0एस0वाई0 श्रीनगर गढ़वाल के अन्तर्गत विकासखण्ड पाबौ में चपलोडी से कुलयाणी मोटर मार्ग का निर्माण।

## लैन्ड शेड्यूल

भूमि की श्रेणी	जिला	तहसील	ब्लाक	खसरा सं०	कुल रकवा	परियोजना की लम्बाई (मीटर में)	चौड़ाई (मीटर में)	आवेदित क्षेत्रफल (हे०)
सिविल एवं सोयम	पौड़ी	चाकीसैण	पाबौ	2291	0.360	400.00	9.00	0.360
				637	0.270	300.00	9.00	0.270
				454	0.270	300.00	9.00	0.270
				266	0.045	50.00	9.00	0.045
				1300	0.360	400.00	9.00	0.360
				1268	0.135	150.00	9.00	0.135
				2959	0.045	50.00	9.00	0.045
				3106	0.135	150.00	9.00	0.135
				3151	0.135	150.00	9.00	0.135
				3152	0.090	100.00	9.00	0.090
				381	0.018	20.00	9.00	0.018
				1121	0.027	30.00	9.00	0.027
				1135	0.045	50.00	9.00	0.045
				1384	0.031	35.00	9.00	0.031
				1850	0.067	75.00	9.00	0.067
				2442	0.041	45.00	9.00	0.041
				2487	0.045	50.00	9.00	0.045
				1853	0.009	10.00	9.00	0.009
				4152	0.270	300.00	9.00	0.270
3425	0.090	100.00	9.00	0.090				
325	0.090	100.00	9.00	0.090				
1199	0.342	380.00	9.00	0.342				
वन पंचायत	-	-	-	-	-	-	-	-
योग वन भूमि	-	-	-	-	2.920	-	-	-
नाप भूमि	-	-	-	-	-	-	-	-
कुल योग	-	-	-	-	2.920	-	-	2.920

ह०/  
प्रयोक्ता एजेन्सी

*(Signature)*  
Je

*(Signature)*  
Assistant Engineer  
PMGSY, ID. Srinagar  
Distt. Pauri Garhwal

*(Signature)*  
पौड़ी  
(विभागाध्यक्ष)

ह०/  
जिलाधिकारी

(सम्पूर्णान्त) (न)  
राजस्व ला. 3  
क्षेत्र. वार. म. अ. अ. (स. 2)  
तहसील  
जनपद गढ़वाल

*(Signature)*  
अधिसासी अभियन्ता  
पी. एम. जी. एस. वाई  
शिंवाई खण्ड, श्रीनगर

*(Signature)*  
परगना मजिस्ट्रेट  
बारहस्यू, पौड़ी गढ़वाल

*(Signature)*  
जिलाधिकारी  
गढ़वाल

परियोजना विवरण :- जनपद पौड़ी गढ़वाल में पी0एम0जी0एस0वाई0 श्रीनगर गढ़वाल के अन्तर्गत विकासखण्ड पाबौ में चपलोडी से कुलयाणी मोटर मार्ग का निर्माण।

परियोजना की लम्बाई-चौड़ाई का विवरण।

क्र0सं0	भूमि की श्रेणी	लम्बाई (मीटर में)	चौड़ाई (मीटर में)	कुल क्षेत्रफल (हे0 में)
1	आरक्षित वन भूमि	-	-	-
2	सिविल सोयम भूमि	3245.00	9.00	2.920
3	वन पंचायत भूमि	-	-	-
4	अन्य श्रेणी की वन भूमि (यदि लागू हो)	-	-	-
	वन भूमि का योग	3245.00	9.00	2.920 है0
5	नाप भूमि	11030.00	9.00	9.927 है0
	कुल योग-	14275.00		12.847

ह0/  
प्रयोक्ता एजेन्सी

Assistant Engineer  
PMGSY, ID. Srinagar  
Distt. Pauri Garhwal

ह0/  
जिलाधिकारी

जिलाधिकारी  
पौड़ी  
(गढ़वाल)

वन क्षेत्राधिकारी  
पश्चिमी अमेली रेंज  
दमदेवल

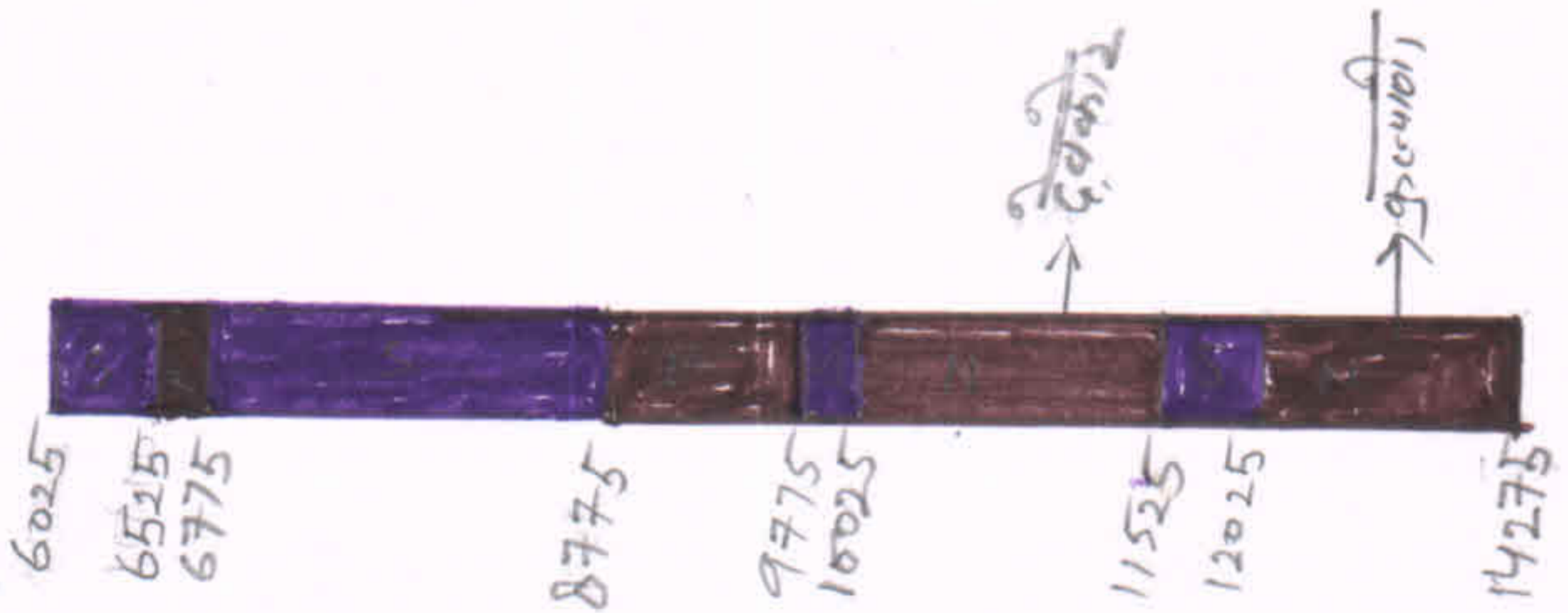
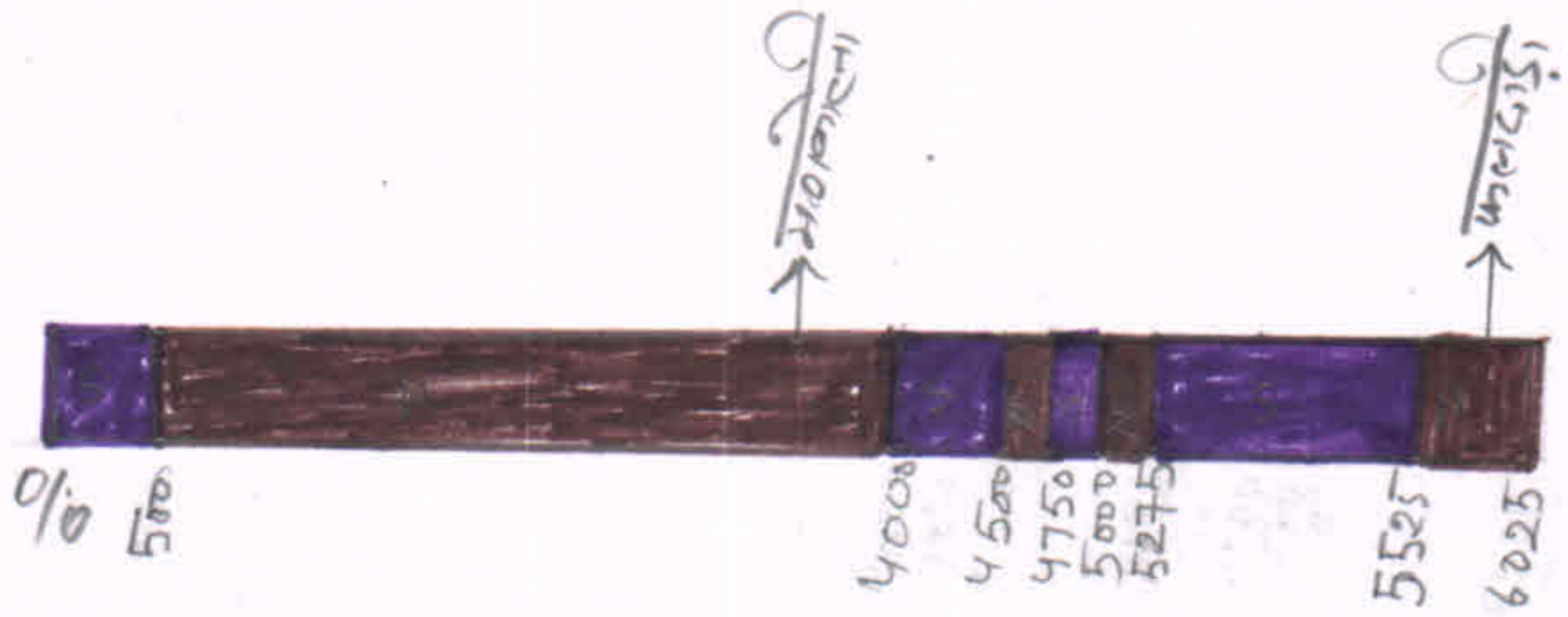
परियोजना अधिकारी  
कारखाना पौड़ी गढ़वाल

कुले जिलाधिकारी  
गढ़वाल

अधीक्षायी अभियन्ता  
पी0एम.जी.एस.वाई  
विशेष खण्ड, श्रीनगर

प्रारूप-17  
 चपलाडी कुल-यादी। मोडल मोडल कि० मी० 14.275<sup>41</sup> (2.8)

बार-चाई  
 X



रंग	शुभ की मी०	दोष
Green	आरिक्ता वन	शून्य
Yellow	सिक्कि हव जोडल	2.920
Purple	वन पंचम	शून्य
White	नया शुभ	9.927
Black	सुरक्षित वन	शून्य

प्रधानीय वनाधिकारी  
 जलवायु वन प्रशास  
 पोड़ी

उप प्रधानीय वनाधिकारी  
 पोड़ी उप वनप्रभाग  
 पोड़ी

सुखानन्द (सुगरान)  
 राजका उपनिक्षक  
 एच. वी. 10. 10. 31. 10. 2  
 पोड़ी गढ़वाल  
 हिमाचल

Assistant Engineer,  
 PMGSY, ID, Srinagar,  
 Distt. Pauri Garhwal.

कुते जिलाधिकारी  
 गढ़वाल

वन क्षेत्राधिकारी  
 पश्चिमी अमेली रेंज  
 दमदेवल

वन क्षेत्राधिकारी  
 पश्चिमी अमेली रेंज  
 दमदेवल

अधिशारी अभियन्ता  
 एम.जी.एस.वाई  
 सिवाई खण्ड, श्रीनगर

प्रधानीय वनाधिकारी  
 पोड़ी गढ़वाल

कुते जिलाधिकारी  
 गढ़वाल

परियोजना विवरण :-जनपद पौड़ी गढ़वाल में पी0एम0जी0एस0वाई0 श्रीनगर गढ़वाल के अन्तर्गत विकासखण्ड पाबौ में चपलोडी से कुलयाणी मोटर मार्ग का निर्माण।

कार्य प्रारम्भ न होने का प्रमाण-पत्र

प्रमाणित किया जाता है कि प्रयोक्ता एजेन्सी द्वारा आवेदित भूमि पर कोई निर्माण कार्य प्रारम्भ नहीं किया गया है। भारत सरकार से वन संरक्षण अधिनियम, 1980 के अन्तर्गत स्वीकृति प्राप्त होने के उपरान्त ही प्रस्तावित निर्माण कार्य प्रारम्भ किया जायेगा।

ह0/-  
प्रयोक्ता एजेन्सी  
Assistant Engineer  
PMGSY, ID. Srinagar  
Distt. Pauri Garhwal

अधिशारी अभियन्ता  
पी एम. जी. एस. वाई  
सिंचाई खण्ड, श्रीनगर

कुलयाणी वन विभाग  
अधिशारी वन विभागी  
पौड़ी

वन क्षेत्राधिकारी  
पश्चिमी अमेली रेंज  
दमदेवल

वन विभागीय वनाधिकारी  
पौड़ा वन विभाग  
पौड़ी

प्रारूप-19

परियोजना विवरण :- जनपद पौड़ी गढ़वाल में पी0एम0जी0एस0वाई0 श्रीनगर गढ़वाल के अन्तर्गत विकासखण्ड पाबौ में चपलोडी से कुलयाणी मोटर मार्ग का निर्माण।

प्रभावित होने वाले वृक्षों का विवरण

प्रश्नगत परियोजना के निर्माण हेतु दिनांक 30-05-2014 को किये गये संयुक्त निरीक्षण के अनुसार आवेदित वन भूमि तथा नाप भूमि पर प्रभावित होने वाले वृक्षों की गणना की गई व निरीक्षण के दौरान प्रभावित होने वाले वृक्षों की निम्नानुसार गणना की गई।

प्रस्तावित वन भूमि पर प्रभावित होने वाले वृक्षों का भूमिवार/प्रजातिवार/व्यास वार विवरण

क्र सं	भूमि की श्रेणी	वनब्लाक / कम्पार्टमेन्ट / खसरा संख्या	प्रजाति	वैज्ञानिक नाम	व्यास वर्ग									
					10	20	30	40	50	60	70	80	90 से अधिक	योग
					10	20	30	40	50	60	70	80	90 से अधिक	योग
					20	30	40	50	60	70	80	90		
1.	आरक्षित वन भूमि				-	-	-	-	-	-	-	-	-	-
2.	सिविल सोयम				-	-	-	-	-	-	-	-	-	-
			बांज	क्वेरक्स ल्यूकोर्ठी कोफोरा	42	19	03	-	-	-	-	-	-	64
			चीड	पाईनस राक्स बरघाइ	44	43	21	2	-	-	-	-	-	110
			बुरांश	रोसेड्रोम	-	-	02	-	-	-	-	-	-	02
			कॉफल	आरबोसिभ माइरिका एस्कूलेन्टा	-	-	02	-	-	-	-	-	-	02
3.	वन पंचायत				-	-	-	-	-	-	-	-	-	-
4.	संरक्षित वन				-	-	-	-	-	-	-	-	-	-
	योग :- वन भूमि				86	62	28	2	-	-	-	-	-	178
5.	नाप भूमि				01	03	01	-	-	-	-	-	-	05
	कुल योग :-				87	65	29	2	-	-	-	-	-	183

उपरोक्तानुसार गणना किये गये वृक्षों का पातन किया जाता अपरिहार्य है।

नोट: कुलयाणी विनिवृष्टि के 0-10 साल तक 04 बांज वृक्ष भी प्रभावित होंगे।

संपूर्ण (संगठन) राजस्थान

801- 3

जिलाधिकारी पौड़ी गढ़वाल

पंचायत समिति पाबौ, पौड़ी गढ़वाल

जिलाधिकारी कुतू जिलाधिकारी गढ़वाल

## प्रारूप-20

परियोजना का नाम :- जनपद पौड़ी गढ़वाल में पी0एम0जी0एस0वाई0 श्रीनगर गढ़वाल के अन्तर्गत विकासखण्ड पाबौ में चपलोडी से कुलयाणी मोटर मार्ग का निर्माण।

परियोजना के निर्माण से प्रभावित होने वाले वृक्षों का मूल्यांकन।  
आरक्षित वन भूमि / सिविल सोयम भूमि / वन पंचायत भूमि / संरक्षित वन भूमि / नाप भूमि

क्र०सं०	वृक्ष प्रजाति का नाम	व्यास वर्ग (20 - 30)	वृक्षों की संख्या	दर	कुल मूल्य
1	खड़ीक	01	01	80.00	80.00
	बांज	21	21	225.00	4725.00
	चीड	45	45	600.00	27000.00
	"	47	47	240.00	11280.00
व्यास वर्ग (30 - 40)					
2	खड़ीक	01	01	150.00	150.00
	बांज	04	04	485.00	1940.00
	चीड	21	21	2330.00	48930.00
	बुरांस	02	02	390.00	780.00
	काफल	02	02	390.00	780.00
व्यास वर्ग (40 - 50)					
3	चीड	02	02	5070.00	10140.00
		कुल योग =	190 वृक्ष		1,12,265.00
A	बांज 0-10	04	04 वृक्ष	50.00	200.00

कुल योग = 194 वृक्ष  
 (+) 2014-15 का 6% = 6747.90  
 कुल योग = 1,19,212.90  
 अथवा 1,19,213.00

ह०।-

जनपद पंचायत  
 पौड़ी गढ़वाल  
 वनदेव

जनपद पंचायत वनाधिकारी  
 पौड़ी गढ़वाल  
 पौड़ी

ह०।-

जनपद पंचायत  
 पौड़ी गढ़वाल  
 वनाधिकारी

प्रारूप-20.1

2.15 2  
45

परियोजना विवरण :- जनपद पौड़ी गढ़वाल में पी0एम0जी0एस0वाई0 श्रीनगर गढ़वाल के अन्तर्गत विकासखण्ड पाबौ में चपलोडी से कुलयाणी मोटर मार्ग का निर्माण।

प्रभावित होने वाले वृक्षों का सारांश।

क्र० सं०	भूमि का प्रकार	10-20	वृक्षों का आकार								योग
			20-30	30-40	40-50	50-60	60-70	70-80	80-90	90 से अधिक	
1	आरक्षित वन भूमि	-	-	-	-	-	-	-	-	-	-
2	सिविल सोयम	86	62	28	02	-	-	-	-	-	178
3	संरक्षित वन	-	-	-	-	-	-	-	-	-	-
4	वन पंचायत	-	-	-	-	-	-	-	-	-	-
	वन भूमि का योग	86	62	28	02	-	-	-	-	-	178
5	नाप भूमि	4	6	2	-	-	-	-	-	-	12
	कुल योग	90	68	30	02	-	-	-	-	-	190

नोट: 0-10 आस करके काय वृक्ष 1004 भी प्रभावित होंगे।

ह0/-  
राजि अधिकारी  
परिचय के अंतर्गत राज  
इन्द्रदेव

ह0/-  
एप प्रभागीय अधिकारी  
पौड़ी वन पंचायत  
पौड़ी

ह0/-  
प्रभागीय वन अधिकारी  
पौड़ी

परियोजना का नाम :- जनपद पौड़ी गढ़वाल में पी0एम0जी0एस0वाई0 श्रीनगर गढ़वाल के अन्तर्गत विकासखण्ड पाबौ में चपलोडी से कुलयाणी मोटर मार्ग का निर्माण।

परियोजना क्षेत्र में विद्यमान वृक्षों में से वास्तविक रूप से काटे जाने वाले वृक्षों का विवरण।

क्र.सं	भूमि की श्रेणी	विद्यमान वृक्षों की संख्या	वास्तविक रूप से काटे जाने वाले वृक्षों की संख्या	विवरण
1.	आरक्षित वन भूमि	—	—	—
2.	सिविल सोयम	182	182	182
3.	वन पंचायत	—	—	—
4.	संरक्षित वन	—	—	—
	योग :- वन भूमि	182	182	182
5.	नाप भूमि	12	12	12
	कुल योग :-	194	194	194

प्रमाणित किया जाता है कि परियोजना के निर्माण से प्रभावित होने वाले कुल 194 वृक्षों में से वास्तविक रूप से केवल 194 वृक्षों का पातन किया जाना अपरिहार्य है।

ह0/-  
प्रयोक्ता एजेन्सी

Assistant Engineer  
PMGSY, ID, Srinagar  
Distt. Pauri Garhwal

अधिशारी अभियन्ता  
पी एम.जी.एस.वाई  
सिंचाई खण्ड, श्रीनगर

प्रभागीय वन अधिकारी  
पौड़ी

वन क्षेत्राधिकारी  
पश्चिमी अमेली रेंज  
दमदेवल

एप प्रभागीय वन अधिकारी  
पौड़ी एवं सतलुवा  
पौड़ी

प्रारूप-22

परियोजना विवरण :- जनपद पौड़ी गढ़वाल में पी0एम0जी0एस0वाई0 श्रीनगर गढ़वाल के अन्तर्गत विकासखण्ड पाबों में चपलोडी-कुलयाणी मोटर मार्ग का निर्माण।

वन संरक्षक द्वारा दिये जाने वाले बांज वृक्षों के पातन का प्रमाण-पत्र

प्रश्नगत परियोजना के निर्माण हेतु आवेदित वन भूमि के गैर वानिकी कार्यों हेतु प्रत्यावर्तन के लिये अधोहस्ताक्षरी द्वारा दिनांक..... को स्थलीय निरीक्षण किया गया। स्थलीय निरीक्षण के दौरान परियोजना के निर्माण से बांज प्रजाति के कोई भी वृक्ष प्रभावित नहीं हो रहे हैं।

क्र सं	भूमि की श्रेणी	वनब्लाक / कम्पार्टमेन्ट / खसरा संख्या	प्रजाति	वैज्ञानिक नाम	व्यास वर्ग										
					10-20	20-30	30-40	40-50	50-60	60-70	70-80	80-90	90 से अधिक	र	
1.	आरक्षित वन भूमि		बांज												
2.	सिविल सोयम	ग्राम- जणौली फलहाडी	बांज	बकुरास- क्यूकेरिफोर्मा	42	19	03								64
3.	वन पंचायत		बांज												
4.	संरक्षित वन		बांज												
	योग :- वन भूमि				42	19	03								64
5.	नाप भूमि		बांज		01	03	01								05
	कुल योग :-				43	22	04								69

उपरोक्तानुसार गणना किये गये वृक्षों का पातन किया जाना अपरिहार्य है।

नोट : 0-10 व्यास वर्ग के 04 सलमा बांज वृक्ष भी प्रभावित होंगे।

ह0/-

वन संरक्षक


प्रारूप-23


परियोजना विवरण :- जनपद पौड़ी गढ़वाल में पी0एम0जी0एस0वाई0 श्रीनगर गढ़वाल के अन्तर्गत विकासखण्ड पाबौ में चपलोडी से कुलयाणी मोटर मार्ग का निर्माण।

प्रस्तावित परियोजना में वृक्ष प्रभावित न होने की दशा में प्रयोक्ता एजेन्सी एवं प्रभागीय वनाधिकारी द्वारा प्रदत्त प्रमाण-पत्र प्रमाणित किया जाता है कि प्रस्तावित परियोजना पर वृक्ष प्रभावित हो रहे है, जिसकी गणना सूची संलग्न है।


ह0/-  
प्रयोक्ता एजेन्सी



  
Assistant Engineer  
PMGSY, ID. Srinagar  
Distt. Pauri Garhwal

  
अधिशायी अभियन्ता  
पी एम. जी. एस. वाई  
सिंचाई खण्ड, श्रीनगर

  
ह0/-  
प्रभागीय वनाधिकारी  
पौड़ी

  
अप प्रभागीय वनाधिकारी  
पश्चिमी अमेली रेंज  
दमदेवल

  
अप प्रभागीय वनाधिकारी  
पौड़ी उप जवागान  
पौड़ी


परियोजना विवरण :- जनपद पौड़ी गढ़वाल में पी0एम0जी0एस0वाई0 श्रीनगर गढ़वाल के अन्तर्गत विकासखण्ड पाबौ में चपलोडी से कुलयाणी मोटर मार्ग का निर्माण।


न्यूनतम वृक्षों के पातन किये जाने का प्रमाण-पत्र


प्रमाणित किया जाता है कि उक्त परियोजना के निर्माण हेतु प्रभावित होने वाले वृक्षों की संख्या न्यूनतम है व भारत सरकार से परियोजना के निर्माण की स्वीकृति प्राप्त होने के उपरान्त आवश्यक न्यूनतम वृक्षों का ही पातन किया जायेगा।


ह0/  
प्रयोक्ता एजेन्सी




  
Assistant Engineer  
PMGSY, ID. Srinagar  
Distt. Pauri Garhwal

  
जिला क्षेत्राधिकारी  
प्रभासपुर विकासखण्ड

  
अधिक्षेत्री अभियन्ता  
पी.एम.जी.एस.वाई.  
सिंचाई खण्ड, श्रीनगर


  
वन क्षेत्राधिकारी  
पश्चिमी अमेली रेंज  
दमदेवल

  
एच प्रभासपुर क्षेत्राधिकारी  
पौड़ी सब-डिवीजन  
पौड़ी

परियोजना का नाम :- जनपद पौड़ी गढ़वाल में पी0एम0जी0एस0वाई0 श्रीनगर गढ़वाल के अन्तर्गत विकासखण्ड पाबौ में चपलोडी से कुलयाणी मोटर मार्ग का निर्माण।

परियोजना स्थल किसी राष्ट्रीय पार्क/वन्य जीव अभ्यारण्य का हिस्सा न होने व प्रस्तावित स्थल की हवाई दूरी का प्रमाण-पत्र

प्रमाणित किया जाता है कि प्रश्नगत परियोजना के निर्माण हेतु आवेदित वन भूमि किसी राष्ट्रीय पार्क/वन्य जीव अभ्यारण्य का हिस्सा नहीं है। प्रस्तावित स्थल की समीपस्थ राष्ट्रीय पार्क/वन्य जीव अभ्यारण्य की सीमा से हवाई दूरी 15 किमी0 है।

  
वन क्षेत्राधिकारी  
पश्चिमी अमेली रेंज  
दमदेव

  
रूप शर्मा  
पौड़ी एवं वनप्रभामुं  
पौड़ी

  
ह0  
प्रदेशीय वन अधिकारी  
पौड़ी एवं वनप्रभामुं  
पौड़ी

प्रारूप-26

परियोजना का नाम :- जनपद पौडी गढ़वाल में पी०एम०जी०एस०वाई० श्रीनगर गढ़वाल के अन्तर्गत विकासखण्ड पाबौ में चपलोडी से कुलयाणी मोटर मार्ग का निर्माण।

(परियोजना के राष्ट्रीय पार्क/वन्य जीव अभ्यारण्य के अन्तर्गत प्रस्तावित होने अथवा राष्ट्रीय पार्क/वन्य जीव अभ्यारण्य की सीमा के 10.00 किमी० की परिधि के अन्तर्गत होने की दशा में लागू)

मुख्य वन्य जीव प्रतिपालक, उत्तराखण्ड का अनापत्ति प्रमाण-पत्र संलग्न किया जाना होगा। प्रस्तावित मार्ग राष्ट्रीय पार्क/वन्य जीव अभ्यारण के अन्तर्गत 10.00 कि०मी० की परिधि के अन्तर्गत नहीं होने की दशा में लागू नहीं है।


ह०/-  
मुख्य वन्य जीव प्रतिपालक

परियोजना का नाम :- जनपद पौड़ी गढ़वाल में पी0एम0जी0एस0वाई0 श्रीनगर गढ़वाल के अन्तर्गत विकासखण्ड पाबौ में चपलोडी से कुलयाणी मोटर मार्ग का निर्माण।

(परियोजना के राष्ट्रीय पार्क/वन्य जीव अभ्यारण्य के अन्तर्गत प्रस्तावित होने की दशा में भारतीय वन्य जीव परिषद एवं माननीय उच्चतम न्यायालय की अनुमति)


परियोजना किसी भी राष्ट्रीय पार्क/वन्य जीव अभ्यारण के अन्तर्गत प्रस्तावित नहीं है। अतः भारतीय वन्य जीव परिषद एवं मा0 उच्चतम न्यायालय की अनुमति आवश्यक नहीं है।

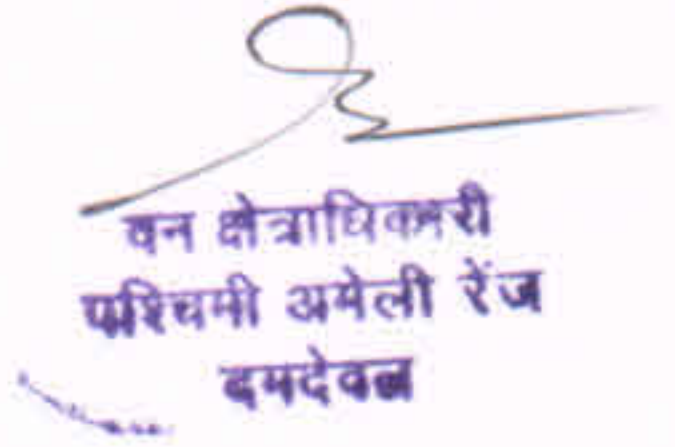
ह0/  
प्रयोक्ता एजेन्सी




  
Assistant Engineer  
PMGSY, ID. Srinagar  
Distt. Pauri Garhwal

ह0/-  
प्रभागीय वनाधिकारी

  
अतिरिक्त ज.अ.अ. वनाधिकारी  
पी.एम.जी.एस.वाई.  
विकासखण्ड, श्रीनगर

  
वन क्षेत्राधिकारी  
पश्चिमी अमेली रेंज  
दमदेव

  
उप प्रभागीय वनाधिकारी  
पौड़ी उप वनप्रभाग  
पौड़ी

अनापत्ति प्रमाण - पत्र

सेवा में  
सिवांग नारायणजी स्वामी चन्दा गरीब  
प्रधानमंत्री ग्रामीण सड़क योजना (P.M.G.S.Y)  
मिनियर गढ़वाल जिला पोड़ी (एल्लराखण्ड)



विषय: प्रधानमंत्री ग्रामीण सड़क योजना वाहनवाहक

महोदय विवेक इस प्रकार है कि ग्राम ललाखण्ड की  
वर्तमान जनसंख्या 2011 की जनगणना के अनुसार 641  
है जो कि आज तक की सड़क  
के लिए जुड़ पाया है ग्राम ललाखण्ड स्वामी चन्दा गरीब  
ग्राम पंचायत ग्राम ललाखण्ड में सड़क का काम  
ग्राम ललाखण्ड के नजदीक है सभी ग्राम ललाखण्ड  
क्षेत्र यात्रा ग्रामवाहियों के लिए विना रोड का लाभान्विता  
पड़ रहा है जो विना रोड के माध्यम से ग्राम ललाखण्ड  
संग्रह ग्राम ललाखण्ड के पास ग्राम ललाखण्ड की  
कोई भी आपत्ति नहीं है सभी ग्रामवाहियों को इस सड़क  
जुड़ रहे हैं।

Assistant Engineer  
PMGSY, ID. Srinagar  
Distt. Pauri Garhwal

महोदय के विवेक है कि संग्रह ग्राम  
वाहियों को विना रोड के माध्यम से ग्राम ललाखण्ड  
में सड़क जुड़ ले जल्द रोड ललाखण्ड को नहर  
कृपा की जायेगा हम संग्रह ग्रामवाहियों को नहर  
माता की रहिये।




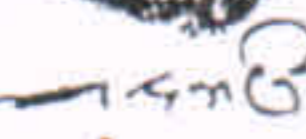


- 1- शिला
- 2- ...
- 3- ...
- 4- ...
- 5- ...
- 6- ...






कृते जिलाधिकारी  
गढ़वाल

(सम्पूर्ण) जुगरान  
राजस्व उपनिरीक्षक  
क्षेत्र पौड़ी गढ़वाल  
तहसील-पौड़ी  
जनपद पौड़ी गढ़वाल  
दिनांक

पंचायत  
पौड़ी  
गढ़वाल

- 8. ...
- 9. ...
- 10. ...
- 11. ...
- 12. ...
- 13. ...
- 14. ...
- 15. 
- 16. 
- 17. ...
- 18. ...
- 19. ...
- 20. ...
- 21. ...
- 22. ...
- 23. ...
- 24. ...
- 25.  मजारी
- 26.  मजारी
- 27. ...
- 28. ...
- 29.  मजारी
- 30. ...
- 31. ...
- 32.  मजारी
- 33. ...
- 34. ...
- 35. BHOPAL
- 36. ...
- 37. ...

- 38. Manuwar Singh -
- 39. ...
- 40. ...
- 41. ...
- 42. ...
- 43. ...
- 44. ...
- 45. ...
- 46. ...
- 47. ...
- 48. ...
- 49. ...
- 50.  मजारी
- 51. ...
- 52. ...
- 53. ...
- 54. Dulat Singh
- 55. ...
- 56. ...
- 57.  मजारी
- 58. ...
- 59. ...
- 60. ...
- 61. ...
- 62.  मजारी
- 63. ...
- 64. ...
- 65. ...

Attested  


Assistant Engineer  
 PMGSY, ID. Srinagar  
 Distt. Pauri Garhwa

सर्वेक्षण के माध्यम से ग्रामीण आभिवृद्धि मण्डल  
के माध्यम से ग्रामीण विकास के लिए सड़क निर्माण  
के माध्यम से ग्रामीण विकास के लिए सड़क निर्माण  
के माध्यम से ग्रामीण विकास के लिए सड़क निर्माण


नियमन आदेश क्र. 28-05-2013 को पी.एम.जी.एस.आर.  
के माध्यम से ग्रामीण विकास के लिए सड़क निर्माण  
के माध्यम से ग्रामीण विकास के लिए सड़क निर्माण  
के माध्यम से ग्रामीण विकास के लिए सड़क निर्माण

- हस्ताक्षर -
- रि सिंह -
- गुलशन देवी -
- गोपाल सिंह -
- नर सिंह -
- किशन सिंह -
- रमेश सिंह -
- गणेश सिंह -
- मंगला देवी -
- मान सिंह -
- बिचल सिंह -
- गणेश देवी -
- रमेश देवी -
- सुनी देवी -
- मगत सिंह -
- गिज सिंह -
- जमाल सिंह -
- बीरा देवी -
- जगत सिंह -
- रुनीत सिंह -
- गुलता लाल -
- रमेश लाल -
- भगती लाल -
- सतीश लाल -

- पद्म देवी -
- रूप लाल -
- विनोद लाल -
- रमेश लाल -
- बीर लाल -
- रुनी देवी -
- रुडी लाल -
- रमेश लाल -
- प्रदीप भट्ट -
- अमर सिंह -

Attested  
*[Signature]*

Assistant Engineer  
PMGSY, ID. Srinagar  
Distt. Pauri Garhwal



*[Handwritten signature]*

(5.00 हे० से अधिक के प्रकरणों में लागू)

**Cost Benefit Ratio calculation Performa**

**Name of Project –Construction of Chaplodi to Kulyani Motor Road under PMGSY ID Srinagar Garhwal.**

**Block: - Pabo**

**District:-Pauri**

SL. No.	Particulars	Amount in lakhs	Remark
1	Total cost (Investment incurred)		
(A)	Construction cost of the project		
(B)	N.P.V. Amount to be deposited @ --- lakh /Ha		
(D)	Substitute/Alternative Plantation Cost to be Deposited:-		
(E)	Other cost if any		
	Grand Total		
2	Benefits	Estimated Cost /yearly	Total benefit during the life of the created development
2.1	i. Direct Economic Benefits a. b. c.		
	Total direct benefits		
2.2	ii. Social Benefits a. b. c.		
	Total social benefits		
2.3	iii. Ecological Benefits a. b. c.		
	Total ecological benefits		
2.4	Other Benefits( if any ) a. b.		
	Total benefits		
	Grand Total benefits		

नोट-प्रस्तावित वनभूमि 5.00 हे० से कम है, अतः लागत लाभ विश्लेषण की आवश्यकता नहीं है।

ह०/-  
प्रयोक्ता एजेन्सी  
19/12/24

Assistant Engineer  
PMGSY, ID, Srinagar  
Distt. Pauri Garhwal

अधिसासी अभियन्ता  
पी एम. जी. एस. वाई  
सिंचाई अ. ड. श्रीनगर

ह०/-  
प्रभागाय कर्माधिकारी  
सुप्रान वन विभाग  
पौड़ी

Parameter for Evaluation of loss of Forests

Name of Project:- Construction of Chaplodi to Kulyani Motor Road under PMGSY ID Srinagar Garhwal.

Sl.no.	Parameters	Details
1	2	3
1	Loss of Value of timber, fuelwood and minor forest produce on an annual basis, including loss of man hours per annum of people who derived there livelihood and wage from the harvest of these commodities	
2	Loss of animals husbandry productivity including loss of fodder	
3	Cost of human resettlement	
4	Loss of public facilities and administrative infrastructure (Roads, Buildings, Schools, Dispensaries, Electric lines, Railways etc.) on which would require forest land if these facilities were diverted due to the project.	
5	Environmental losses;(Soil erosion, effect on hydrological cycle, wildlife habitat, microclimate upsetting of ecological balance.)	
6	Suffering to oustees	

नोट-प्रस्तावित वनभूमि 5.00 है० से कम है, अतः लागत लाभ विश्लेषण की आवश्यकता नहीं है।

ह०/-  
प्रयोक्ता एजेन्सी

*[Signature]*

*[Signature]*  
Assistant Engineer  
PMGSY, ID. Srinagar  
Distt. Pauri Garhwal

*[Signature]*  
अधिसारी अभियन्ता  
पी एम.जी.एस.वाई  
रिंवाई खण्ड, श्रीनगर

*[Signature]*  
प्रमाणित वनाधिकारी

*[Signature]*  
वन क्षेत्राधिकारी  
पश्चिमी असेली रेंज  
दमदेवल

*[Signature]*  
हप इन्सपेक्टर वनाधिकारी  
मौड़ी उप वनाधिकारी  
मौली

प्रारूप-29.2

**Parameter for Evaluation of Benefit, notwithstanding loss of Forests**

**Name of Project:- Construction of Chaplodi to Kulyani Motor Road under PMGSY ID Srinagar Garhwal.**

Sl.no.	Parameters	Details
1	Increase in productivity attributable to the specific project.	
2	Benefits to economy	
3	No. of population benefited.	
4	Employment potential.	
5	Cost of acquisition of facility on non forest land wherever feasible.	
6	Loss of (a) agricultural & (b) animal, husbandry production due to diversion of forest land.	
7	Cost of rehabilitating the displaced persons as different from compensatory amounts given for displacement.	
8	Cost of supply of free fuel-wood to workers residing in or near forest area during the period of construction.	

नोट-प्रस्तावित वनभूमि 5.00 है० से कम है, अतः लागत लाभ विश्लेषण की आवश्यकता नहीं है।

ह०/-  
प्रयोक्ता एजेन्सी

*Handwritten signature*  
SE

*Handwritten signature*  
**Assistant Engineer  
PMGSY, ID, Srinagar  
Distt. Pauri Garhwal**

*Handwritten signature*  
अधिशारी अभियन्ता  
पी एम. जी. एस. वाई  
सिंचाई स्वण्ड, श्रीनगर

ह०/-  
प्रभागीय वन अधिकारी  
श्रीनगर

*Handwritten signature*  
वन क्षेत्राधिकारी  
पश्चिमी अमेली रेंज  
दमदेवज

*Handwritten signature*  
रूप प्रभागीय वन अधिकारी  
श्रीदुर्ग उप वनप्रभाग  
श्रीदुर्ग

FORM-I  
(for linear projects)  
(Government of Uttarakhand)  
Office of the District Collector

No---

Dated-----

**TO WHOM SOEVER IT MAY CONCERN**


In complinace of the Ministry of Environment and Forest (MOEF), Government of India's letter No 11-9/98-FC(pt) dated 3<sup>rd</sup> August 2009 wherein the MoEF issued guidelines on submission of evidences for having initiated and completed the process of settlement of rights under the Scheduled Tribes and Other Traditional Forest Dwellers (Recognition of Forest Rights) Act, 2006 ('FRA', for short) on the forest land proposed to be diverted for non-forest purposes read with MoEF's letter dated 5<sup>th</sup> February 2013 wherein MoEF issued certain relaxation in respect of linear projects, it is certified that 2.920 hectares of forest land proposed to be diverted in favour of Division PMGSY- ID Srinagar Construction of Chaplodi-Kulayni Motor Road in Pauri district falls within jurisdiction of Mancheli & Faldas village (s) in Pauri Tehsil.

**It is further certified that:**

- The complete process for identification and settlement of rights under the FRA has been carried out for the entire \_\_\_\_\_ hectares of forest area proposed for diversion. A copy of records of all consultations and meetings of the Forest Rights committee(s), Gram Sabha(s) and Division level Committee(s) and the District Level Committee are enclosed as annexure 01 to annexure 02.
- The diversion of forest land for facilities managed by the Government as required under section 3 (2) of the FRA have been completed and the Grama Sabhas have given their consent to it;
- The proposal does not involve recognised rights of Primitive Tribal Groups and Pre-agricultural communities.

Encl: As above.

Signature

  
(Chandra Shekhar Bhatt)  
(District Collector Garhwal)

**FORM-11**  
for linear projects  
(Government of Uttarakhand)  
Office of the District Collector

Annexure-02

60

No---

Dated-----

**TO WHOM SOEVER IT MAY CONCERN**

In complinace of the Ministry of Environment and Forests (MoEF), Government of India's letter No 11-9/98-FC(pt) dated 3<sup>rd</sup> August 2009 wherein the MoEF issued guidelines on submission of evidences for having initiated and completed the process of settlement of rights under the Scheduled Tribes and Other Traditional Forest Dwellers (Recognition of Forest Rights) Act, 2006 (FRA), for short) on the forest land proposed to be diverted for non-forest purposes, it is certified that \_\_\_\_\_ hectares of forest land proposed to be diverted in favour of Division PMGSY- ID Srinagar Construction of Chaplode Kulejuni Motor Road in Pauri district falls within jurisdiction of Man Keli & Faldari village (s) in Pauri Tehsils.  
It is further certified that:

- (a) The complete process for identification and settlement of rights under the FRA has been carried out for the entire 2990 hectares of forest land proposed for diversion. A copy of records of all consultations and meetings of the Forest Rights committee(s), Gram Sabha(s) sub-Division level Committee(s) and the District Level Committee are enclosed as annexure 01 to annexure 02.
- (b) The proposal for such diversion (with full details of project and its implications, in vernacular/ local language) have been placed before each concerned Grama Sabha of forest-dwellers, who are eligible under the FRA.
- (c) The each of concerned Gram Sabha (s), has certified that all formalities/processes under the FRA have been carried out, and that they have given their consent to the proposed diversion and the compensation and ameliorative measures, if any, having understood the purpose and details of proposed diversion. A copy of certificate issued by the gram sabha of \_\_\_\_\_ villages is enclosed as annexure 01 to annexure 02.
- (d) The discussion and decisions on such proposals had taken place only when there was a quorum of minimum 50% of the members of Gram Sabha present;
- (e) The diversion of forest land for facilities managed by the Government as required under section 3 (2) of the FRA have been completed and the Grama Sabhas have given their consent to it;
- (f) The rights of Primitive Tribal Groups and Pre-Agricultural communities, where applicable have been specifically safeguarded as per section 3 (1)(c) of the FRA.

Encl: As above.

Signature

  
10.3.15

**(Chandra Shekhar Bhatt)**  
**(District Collector Garhwal)**

पान्य - 30.1

Dated

Deputy Commissioner-Chairman  
District Level Committee

It is further Certified that minuts of meeting of construction of Chaploodi to kulyani Motor Road (14.275 K.M.) Regarding FRA is as following

Sl. No.		Remark
(a)	The Complete process of identification and sattlement of right under FRA had been carred out for the entire 2.920 hectares area proposed for diversion. A copy of records of all consultations and meeting of the forest right commmtee (s), sub-division Level Commmtee(s) and enclosed as annexure,	Yes copy of record attached as there are no habitants belonging to scheduled tribe and other traditional forest Dwellers.
(b)	The diversions of the forest land for facilities managed by the Governemnt as required under section 32 (2) have been given consent to it.	Yes copy of record attached as there are no habitants belonging to scheduled tribe and other traditional forest Dwellers. No Objection certificate concerned villages regarding constructiio of Motor Road id Attached
(c)	The propsal does not invlove recoznized reghts of primitive tribal groups and preagricultual Communities.	Yes copy of record attached as there are no habitants belonging to scheduled tribe and other traditional forest Dwellers.

जिला सदस्य  
जिला समाज कल्याण अधिकारी  
पौडी  
बोरी बहुवक्त्र

जिला समाज कल्याण अधिकारी  
पौडी  
बोरी बहुवक्त्र

जिलाधिकारी  
पौडी

अधिसायी अभियन्ता  
पी एम जी एस वाई  
सिचाई खण्ड, श्रीनगर  
श्रीनगर गढ़वाल।

10.3.15  
(चन्द्रशेखर भट्ट)  
जिलाधिकारी पौडी गढ़वाल

प्रपत्र 30.2

## OFFICE OF THE DEPUTY COMMISSIONER

## DISTRICT PAURI GARHWAL (U.K.)

Proceeding of the meeting of the district level committee constituted under schedule tribes & other Traditional forest Dwellers (recognition of rights) act (FRA). 2006.

A meeting of the district level committee of Pauri Garhwal District, constituted under FRA. 2006 was held under the chairmanship of Mr Chandra Sekhar Bhatt I.A.S Deputy Commissioner Pauri Garhwal, ..... on dated \_\_\_\_\_ at Pauri in which application claiming rights in mail area measuring **2.920 hectares** for the construction of **Chaplodi to Kulyani** Motor Road forest land under FRA. 2006 of the following applicant duly processed and recommended by the sub division level committee of Pauri sub division were discussed to consider the same for admission by the district level committee.


After scrutiny of the documents and detailed discussions, no objection/claims were found to have been made & hence District level committee recommend the above case for diversion of land for the said purpose.

Place; Pauri

Dated: 10.3.15

2  
10.3.15

Deputy Commissioner-cum-Chairman  
District Level Committee

Attested  
  
Assistant Engineer  
PMGSY, ID. Srinagar  
Distt. Pauri Garhwal

परियोजना का नाम :- जनपद पौड़ी गढ़वाल में पी0एम0जी0एस0वाई0 श्रीनगर गढ़वाल के अन्तर्गत विकासखण्ड पाबौ में चपलोडी से कुलयाणी मोटर मार्ग का निर्माण।

कार्यालय उप जिलाधिकारी-पौड़ी गढ़वाल।

अनुसूचित जनजाति और परम्परागत वनवासी अधिनियम 2006 के तहत प्रमाण-पत्र

उपखण्ड स्तरीय समिति-पौड़ी गढ़वाल।

उपखण्ड उपवन प्रभाग पौड़ी के अन्तर्गत जनपद पौड़ी गढ़वाल में पी0एम0जी0एस0वाई0 श्रीनगर गढ़वाल के अन्तर्गत विकासखण्ड पाबौ में चपलोडी से कुलयाणी मोटर मार्ग का निर्माण (-हे0 आरक्षित वन भूमि, शून्य हे0 सिविल एवं सोयम वन भूमि हे0(2.920) वन पंचायत भूमि शून्य अर्थात कुल 2.920 हे0 वन भूमि ) का पी0एम0जी0एस0वाई0 सिंचाई खण्ड श्रीनगर गढ़वाल प्रयोक्ता एजेन्सी के पक्ष में हस्तान्तरित किये जाने हेतु अनुसूचित जनजाति और अन्य परम्परागत वनवासी (वन अधिकारों की मान्यता) अधिनियम, 2006 के अन्तर्गत उपखण्ड स्तरीय समिति, (तहसील-पौड़ी) की दिनांक 30-01-15 को सम्पन्न बैठक की कार्यवाही का विवरण:-

अनुसूचित जनजाति और अन्य परम्परागत वन निवासी (वन अधिकारों की मान्यता) अधिनियम 2006 एवं नियम 2008 के अन्तर्गत उपखण्ड स्तरीय वन अधिकार समिति की बैठक श्री \_\_\_\_\_ उप जिलाधिकारी एवं अध्यक्ष उपखण्ड स्तरीय वन अधिकार समिति की अध्यक्षता में आयोजित की गयी। बैठक में माननीय सदस्यों की उपस्थिति निम्नानुसार है।

- 1- श्री पी. जल. शर्मा उपजिलाधिकारी सहर पौड़ी परमन् अध्यक्ष
- 2- श्री सुबोध कर्मा उप प्रभागीय वनाधिकारी पौड़ी (गढ़वाल) सदस्य
- 3- श्री सोनी देवी सहायक समाज कल्याण अधिकारी पौड़ी सदस्य / सचिव
- 4- श्री गोपाल देवी बी0डी0सी0 क्षेत्र पौड़ी सदस्य

उपखण्ड सचिव द्वारा माननीय सदस्यों का बैठक में स्वागत करते हुए उप जिलाधिकारी की अनुमति से बैठक की कार्यवाही प्रारम्भ की गई। माननीय सदस्यों को अवगत कराया गया कि जनपद पौड़ी गढ़वाल में पी0एम0जी0एस0वाई0 श्रीनगर गढ़वाल के अन्तर्गत विकासखण्ड पाबौ में चपलोडी - कुलयाणी मोटर मार्ग का निर्माण परियोजना हेतु 2.920 हे0 सिविल भूमि प्रयोक्ता एजेन्सी के पक्ष में हस्तान्तरित किये जाने हेतु प्रस्ताव माननीय सदस्यों के समक्ष रखा गया। ग्राम सभा के अन्तर्गत वनाधिकार का कोई मामला लम्बित नहीं है। उक्त भूमि का संबंधित ग्राम सभा द्वारा सर्वसम्मति से पारित प्रस्ताव के आधार पर सार्वजनिक उपयोग हेतु प्रत्यावर्तन की अनुशंसा की गई है।

सोनी देवी  
सोस0को अधिकारी  
विकास खण्ड, पौड़ी

गोपाल देवी  
सहायक समाज कल्याण अधिकारी  
पौड़ी गढ़वाल

सुबोध कर्मा  
उप प्रभागीय वनाधिकारी  
पौड़ी उप प्रभाग

संबंधित उप प्रभागीय वनाधिकारी, पौड़ी द्वारा अनुसूचित जनजाति एवं अन्य परम्परागत वन निवासी (वन अधिकारों की मान्यता) अधिनियम 2006 एवं तत्सम्बंधी नियम 2008 के प्राविधान को स्पष्ट करते हुए जानकारी से माननीय सदस्यों को अवगत कराया कि वन अधिनियम, 2006 के अन्तर्गत किसी भी दावेदार का दावा/आवेदन पत्र प्रस्तुत नहीं किया गया है। इस संबंध में ग्राम सभा/पंचायत द्वारा अनापत्ति जारी की जा चुकी है। अतः प्रकरण में उपखण्ड स्तरीय वन अधिकार समिति द्वारा अनापत्ति जारी की जा सकती है।

बैठक में सर्वसम्मति से उपखण्ड पौड़ी परिक्षेत्र के अन्तर्गत जनपद पौड़ी गढ़वाल में पी0एम0जी0एस0वाई0 श्रीनगर गढ़वाल के अन्तर्गत विकासखण्ड पाबों में चपलोडी से कुलयाणी मोटर मार्ग का निर्माणपरियोजना के निर्माण हेतु 2.920 हे0 सिविल भूमि पी0एम0जी0एस0वाई0 सिंचाई खण्ड श्रीनगर गढ़वाल, प्रयोक्ता एजेन्सी को जनहित में सक्षम प्राधिकारी से अनुमति प्राप्त कर प्रत्यावर्तित किये जाने पर सहमति व्यक्त की गयी।

उप जिलाधिकारी/अध्यक्ष

उपखण्ड स्तरीय वन अधिकार समिति

तहसील-पौड़ी।


जनपद-पौड़ी गढ़वाल।

प्रतिलिपि : जिलाधिकारी.....गढ़वाल..... को सूचनार्थ एवं आवश्यक कार्यवाही हेतु।

उप जिलाधिकारी/अध्यक्ष

उपखण्ड स्तरीय वन अधिकार समिति

तहसील-पौड़ी, जनपद पौड़ी गढ़वाल.



परगना मजिस्ट्रेट  
बारहस्यूं, पौड़ी गढ़वाल

प्रारूप-30.3

परियोजना का नाम - जनपद पौड़ी गढ़वाल में पी०एम०जी०एस०वाई० श्रीनगर गढ़वाल के अन्तर्गत विकासखण्ड पाबों में चपलोडी-कुल्याणी मोटर मार्ग का निर्माण।

वन अधिकार अधिनियम, 2006 के अन्तर्गत अनापत्ति प्रमाण-पत्र

ग्राम पंचायत का नाम-----

तहसील-पौड़ी, जिला-पौड़ी

### अनापत्ति प्रमाण पत्र

उत्तराखण्ड में जनपद पौड़ी गढ़वाल के अन्तर्गत परियोजना जनपद पौड़ी गढ़वाल में पी०एम०जी०एस०वाई० श्रीनगर गढ़वाल के अन्तर्गत विकासखण्ड पाबों में चपलोडी-कुल्याणी मोटर मार्ग का निर्माण हेतु -हे० आरक्षित वन भूमि 0.00 हे० सिविल सोयम भूमि, 2.920 हे० वन पंचायत 0.00 भूमि) अथवा कुल 2.920 हे० विभाग/संस्था के पक्ष में भारत सरकार, पर्यावरण एवं वन मंत्रालय द्वारा प्रत्यावर्तित किये हेतु आवेदन प्रस्तुत किया गया। उक्त प्रकरण के विषय में ग्राम पंचायत-फलदाडी द्वारा दिनांक 30-01-2015 को सम्पन्न ग्राम सभा/ग्राम पंचायत की बैठक में प्रयोक्ता एजेन्सी द्वारा आवेदित वन भूमि के संबंध में अनापत्ति प्रमाण पत्र निर्गत करने हेतु विस्तृत चर्चा की गई। यह कि वन अधिकार अधिनियम 2006 के प्राविधानों के तहत आवेदित वन भूमि में आदिवासी अथवा किसी गैर आदिवासी का कब्जा/कृषि कार्य है अथवा नहीं। उपस्थित सभी ग्रामवासियों द्वारा स्पष्ट किया गया कि उक्त वन भूमि में किसी आदिवासी अथवा गैर आदिवासी का कब्जा/कृषि कार्य नहीं किया जा रहा है। इसके अतिरिक्त परियोजना के निर्माण हेतु आवेदित वन भूमि पर ग्रामवासियों के परम्परागत अधिकारों का हनन नहीं हो रहा है। चर्चा के उपरान्त ग्राम सभा द्वारा सर्वसम्मति से निर्णय लिया गया/प्रस्ताव पारित किया गया कि ग्राम-फलदाडी, मणखोली, कुल्याणी के ग्रामवासियों को उक्त वन भूमि पी०एम०जी०एस०वाई० सिंचाई खण्ड श्रीनगर गढ़वाल प्रयोक्ता एजेन्सी को परियोजना के निर्माण हेतु दिये जाने पर कोई आपत्ति नहीं है। प्रमाणित किया जा सत्य एवं सही है।

ह०/ - ग्राम पंचायत अधिकारी  
ग्राम सचिव  
मुहर सहित

ह०/ -  
सचिव / सरपंच  
पौड़ी (गढ़वाल)

प्रारूप-30.4

दिनांक 30/11/20 को ग्राम सभा की सम्पन्न बैठक की उपस्थिति

~~ग्राम~~ ~~समिति~~

क्र०सं०	ग्राम सभा में उपस्थित ग्रामवासी	हस्ताक्षर
1-	जगत सिंह	जगत सिंह
2-	दलीप सिंह	दलीप सिंह
3-	गंगा सिंह	गंगा सिंह
4-	मनोहर सिंह	मनोहर सिंह
5-	भागवत सिंह	भागवत सिंह
6-	दलीप सिंह	दलीप सिंह
7-	प्रवीण सिंह	प्रवीण सिंह
8-	रुचि सिंह	
9-	आनंद-6 लाल	आनंद-6 लाल
10-	रुचि सिंह	
11-	गिरिधर चव्हा	गिरिधर चव्हा
12-		
13-		
14-		
15-		
16-		

ग्राम पंचायत अधिकारी  
 विकास खंड पावो  
 दिनांक  
 ह0/ ~~समिति~~  
 ग्राम सचिव

ग्राम पंचायत अधिकारी  
 विकास खंड पावो  
 दिनांक  
 ह0/ ~~समिति~~

ग्राम प्रधान/संयोजक कुलवाला  
 शीमा देवी  
 30/11/20  
 ह0/ (संयोजक)  
 ग्राम प्रधान/सरपंच

परियोजना का नाम :- जनपद पौड़ी गढ़वाल में पी0एम0जी0एस0वाई0 श्रीनगर गढ़वाल के अन्तर्गत विकासखण्ड पाबौ में चपलोडी से कुलयाणी मोटर मार्ग का निर्माण।

(केवल जल विद्युत परियोजनाओं के लिये लागू)

मदवार विवरण


प्रस्तावित परियोजना के विभिन्न घटकों का मदवार/भूमिवार/क्षेत्रफलवार का विवरण।

क्र०सं०	घटक/ कम्पोजेंट	आरक्षित वन भूमि (है० में)	सिविल एवं सोयम भूमि (है० में)	वन पंचायत भूमि (है० में)	संरक्षित भूमि (है० में)	कुल वन भूमि (है० में)	नाप भूमि (है० में)	योग (है० में)
-----लागू नहीं है।-----								
योग								


ह०/-


प्रयोक्ता एजेन्सी

  
Assistant Engineer  
PMGSY, ID. Srinagar  
Distt. Pauri Garhwal

  
अधिशायी अभियन्ता  
पी एम.जी.एस.वाई  
सिंचाई खण्ड, श्रीनगर

  
ज्वाणीय वनविभाग  
प्रशासक वन अधिकारी

  
वन क्षेत्राधिकारी  
पश्चिमी अमेली रेंज  
दमदेवल

  
सप प्रशासक वन अधिकारी  
पौड़ी सप वनप्रभाग  
पौड़ी


प्रारूप-32

परियोजना का नाम :- जनपद पौडी गढ़वाल में पी0एम0जी0एस0वाई0 श्रीनगर गढ़वाल के अन्तर्गत विकासखण्ड पाबौ में चपलोडी से कुलयाणी मोटर मार्ग का निर्माण।

भवन निर्माण/जल विद्युत परियोजनाओं हेतु ले-आउट प्लान/मदवार विवरण दिया जाना है।

-----लागू नहीं।-----

G. K. /  
30

  
Assistant Engineer  
PMGSY, ID. Srinagar  
Distt. Pauri Garhwal

ह0/  
(प्रयोक्ता एजेन्सी)  
अधिशायी अभियक्ता  
पी एम. जी. एस. वाई  
सिंचाई खण्ड, श्रीनगर

कार्यालय मुख्य अभियन्ता  
उत्तराखण्ड लोक निर्माण विभाग  
देहरादून

(भूगर्भीय आख्या)

आख्या संख्या 25/2716/14

जनपद पौड़ी गढ़वाल में प्रधानमंत्री ग्राम सड़क योजना में चपलोड़ी से कुल्होशी मोटर  
मार्ग के निर्माण हेतु प्रस्तावित समरेखन की भूगर्भीय निरीक्षण आख्या।

मार्च 2014

Attested



Assistant Engineer  
PMGSY, ID. Srinagar  
Distt. Pauri Garhwal



जनपद पौड़ी गढ़वाल में प्रधानमंत्री ग्राम सड़क योजना में चपलोड़ी से कुल्याणी मोटर मार्ग के निर्माण हेतु प्रस्तावित समरेखन की भूगर्भीय निरीक्षण आख्या।

1. सिंचाई खण्ड, लोक निर्माण विभाग श्रीनगर के अन्तर्गत 14.275 कि०मी० लम्बाई में चपलोड़ी से कुल्याणी मोटर मार्ग का निर्माण किया जाना प्रस्तावित है। अधिशासी अभियन्ता सिंचाई खण्ड लोक निर्माण विभाग श्रीनगर के अनुरोध पर प्रस्तावित समरेखन का अधोहस्ताक्षरी द्वारा निरीक्षण किया गया।

2. प्रधानमंत्री ग्राम सड़क योजना में चपलोड़ी से कुल्याणी मोटर मार्ग का 14.275 कि०मी० लम्बाई में निर्माण कार्य प्रस्तावित है। यह मार्ग चिपलघाट-नौटा-थलीरा मोटर मार्ग से आरम्भ होता है। ज्ञात हुआ है कि चपलोड़ी से कुल्याणी मोटर मार्ग 3.800 कि०मी० लम्बाई में पूर्व का कटा हुआ है तथा उससे आगे 10.475 कि०मी० लम्बाई में मार्ग का नवनिर्माण होना है। मार्ग की पूर्ण लम्बाई में कुल 08 हेयर पिन बैंड दिये गये हैं। अवगत कराया गया कि समरेखन वनभूमि, ग्राम पंचायत भूमि अथवा नाप भूमि से होकर गुजरता है। भूमि का ढलान सामान्यतः 25° से 45° के मध्य प्रतीत होता है। समरेखन क्षेत्र में जौनपुर ग्रुप की क्वार्टजाइट चट्टान दृष्टिगोचर हैं, जिन पर स्थान-स्थान पर मिट्टी/डेब्री का ओवरबर्डन है। स्थल निरीक्षण के दिन समरेखन क्षेत्र में प्रथम दृष्टया कोई अस्थिरता दृष्टिगोचर नहीं हुई। इस मार्ग से ग्राम मणखोली, फल्दाडी, दूमलोड, धुनका एवं कुल्याणी लाभान्वित होंगे।


3. समरेखन क्षेत्र की भूगर्भीय स्थिति, भू-आकृति एवं प्रस्तावित मार्ग में उल्लिखित तथ्यों को ध्यान में रखकर निम्न सुझाव दिये जा रहे हैं, जिन्हें प्रस्तावित मार्ग निर्माण में सम्मिलित किया जाना आवश्यक है।

- (क) यथासम्भव मार्ग की पूरी चौड़ाई कटान करके प्राप्त की जाये। यह भविष्य में मार्ग की स्थिरता की दृष्टि से महत्वपूर्ण है। जहां रिटेनिंग दीवार का निर्माण अपरिहार्य हो वहां इनका निर्माण फर्म स्ट्रेटा पर समुचित परिकल्पना के आधार पर कराया जाये।
- (ख) मार्ग के आरम्भ में टेक आफ प्वाइन्ट कम ढलान युक्त स्थिर भूमि में सावधानीपूर्वक बनाया जाये।
- (ग) यह सुनिश्चित किया जाये कि समरेखन में प्रस्तावित हेयर पिन बैंड कम ढलान युक्त स्थिर भूमि में सावधानीपूर्वक बनाये जाये।
- (घ) समरेखन के समीप स्थित घरों से सुरक्षित दूरी रखते हुये बिना विस्फोटकों का प्रयोग किये मार्ग कटान किया जाये।
- (ङ) समरेखन में अपेक्षाकृत तीव्र पहाड़ी ढलान वाले भाग में सावधानीपूर्वक मार्ग कटान किया जाये जिससे कोई अस्थिरता उत्पन्न न हो।

Attested



Assistant Engineer  
PMGSY, ID, Srinagar  
Distt. Pauri Garhwal



- (च) जहां मार्ग कटान की ऊंचाई अधिक है और स्ट्रेटा कमजोर हो, आवश्यक होने पर उस भाग में मार्ग कटान के साथ-साथ समुचित ब्रेस्ट वाल का निर्माण कराया जाये।
- (छ) जहां आवश्यक हो, मार्ग से ऊपर व नीचे पहाड़ी ढलान पर समुचित पौधों का रोपण किया जाये, जिससे ढलानों पर भूक्षरण की प्रक्रिया को नियंत्रित रखा जा सके।
- (ज) वर्षा के पानी की समुचित निकासी हेतु री साईड ड्रैन एवं स्कपर का प्रावधान किया जाये यह भी सुनिश्चित किया जाये कि स्कपर के पानी से भूक्षरण न हो।
- (झ) पर्वतीय क्षेत्र में मार्ग निर्माण के लिये निर्धारित सिविल अभियांत्रिकी के अन्य मानकों एवं विशिष्टियों का भी पालन किया जाये।

4. मार्ग के नवनिर्माण विषयक स्थायित्व सम्बन्धी बिन्दु -

- (क) मार्ग कटान के पश्चात हिल साईड में जिस स्थान पर over burden material होगा तथा पहाड़ी ढलान slope forming material के angle of repose से अधिक होगा उस भाग में वर्षाकाल में पहाड़ी ढलान के अस्थिर होने की सम्भावना हो सकती है।

5. चपलोडी से कुलशाणी मोटर मार्ग के नवनिर्माण की लम्बाई 4.275 कि०मी० लम्बाई का प्रस्तावित समरेखण वर्तमान परिस्थितियों में उपरोक्त सुझावों के साथ मार्ग निर्माण के लिये उपयुक्त प्रतीत होता है। इस हेतु प्रस्तावित भूमि भूगर्भीय दृष्टि से उपयुक्त है।

टिप्पणी :-

- (1) भूमि हस्तांतरण की दृष्टि से समरेखण क्षेत्र में किया गया निरीक्षण एवं खण्ड द्वारा उपलब्ध कराये गये निरीक्षण विवरण के आधार पर यह एक जनरलाइज्ड आख्या है। मार्ग कटान के पश्चात स्थिति में परिवर्तन भी सम्भव है। समरेखण/मार्ग पर किसी विशिष्ट बिन्दु पर यदि सुझाव की आवश्यकता हो तो उसे अलग से प्रस्तावित कराया जाये।

Attested  
[Signature]

Assistant Engineer  
PMGSY, ID, Srinagar  
Distt. Pauri Garhwal

H. Kumar  
24.3.14  
वरिष्ठ भूवैज्ञानिक  
कार्यालय प्रमुख अधि.  
जो० नि० वि० उत्तर  
देहरादून

[Signature]

प्रारूप-34


परियोजना का नाम :- जनपद पौड़ी गढ़वाल में पी0एम0जी0एस0वाई0 श्रीनगर गढ़वाल के अन्तर्गत विकासखण्ड पाबौ में चपलोडी से कुलयाणी मोटर मार्ग का निर्माण।

भू-वैज्ञानिक की संस्तुतियों/सुझावों का अनुपालन किये जाने का प्रमाण-पत्र

प्रमाणित किया जाता है कि विषयगत परियोजना के निर्माण हेतु भू-वैज्ञानिक द्वारा दिये गये सुझावों/संस्तुतियों का अनुपालन सुनिश्चित किया जायेगा।



  
Assistant Engineer  
PMGSY, ID. Srinagar  
Distt. Pauri Garhwal

H0 /   
(प्रयोक्ता एजेन्सी)  
अधिसासी अभियन्ता  
पी.एम.जी.एस.वाई  
सिंचाई खण्ड, श्रीनगर

प्रारूप-35

परियोजना का नाम :- जनपद पौड़ी गढ़वाल में पी0एम0जी0एस0वाई0 श्रीनगर गढ़वाल के अन्तर्गत विकासखण्ड पाबौ में चपलोडी से कुलयाणी मोटर मार्ग का निर्माण।

**Task Force Certificate**


- (i) Layout of the Land-be followed as far as possible.
- (ii) Heavy cutting/filling be avoided-as far as possible. The technology of cut and fill method is to be adopted. Steep hill slopes also to be avoided.
- (iii) Unstable/slide-prone areas to be avoided. For identifying such areas, the advice of Geotechnical engineers and geologists to be taken during the survey for alignment.
- (iv) Comparison of various possible alignments with reference to erosion potential be made and the alignment involving minimum erosion risks be preferred.

Apart from the stage of planning the road alignment, effective steps are also required to be taken by ground engineer during the process of road construction for minimized ecological disturbance to the hill roads Broadly the measures to be taken have been identified as :-

- (i) Cut and fill method to be adopted while excavating for road formation and heavy earth cutting is to be avoided Box cutting is to be avoided to the extent possible.
- (ii) Blasting by explosives is to be restricted to the minimum. Lay out of holes to be drilled for blasting is to be planned keeping in view the line of least resistance and the existence of joints Controlled blasting should be repeated using low charge and care be taken to avoid activating slide zones or widening fissures and cracks in road. Use of delay detonators in large scale basting work is to be made for anaoline dispersion of chock waves, so that minimum disturbance is caused to the rock stratum as a result of the blasting process.
- (iii) All cut slopes, unusable hill side and slide prone erosion prone areas are to be provided with suitable correction measures by using one or the other of the techniques developed by CRRI. Several techniques have been sponsored by CRRI. like simple vegetative turning, bitumen muck treatment and slide treatment by jute netting coir netting of these simple vegetative turning seems to be the most appropriate preventive measure in many situations. This should be established in the denuded slopes immediately after the excavation is made.
- (iv) Adequate drainage measures and protective structures like intercepting catch water drains, longitudinal drains/culverts, breast walls, retaining walls are to be provided for purpose of establishing the slips Growth vegetative cover is to be stimulated in the disturbed hill slops above the road level by planting suitable fast growing shrubs and plants.
- (v) Over the past few years the roads wing of the Ministry of Shipping and transport has issued instruction laying down broad guidelines and check list of the preparation of road construction projects which provide an inbuilt mechanism of tackling land slides/erosion control for the guidance and follow up action by engineers of state 'PWD' Border Roads Organization and others engaged in construction of hill roads. these should be observed.

प्रमाणित किया जाता है कि योजना आयोग द्वारा गठित टास्क फोर्स द्वारा प्रदत्त उक्त संस्तुतियों का परियोजना के निर्माण के दौरान अनुपालन सुनिश्चित किया जायेगा।



  
Assistant Engineer  
PMGSY, ID, Srinagar  
Distt. Pauri Garhwal

ह0/-  
प्रयोक्ता एजेन्सी  
अधिशारी अभियन्ता  
पी एम.जी.एस.वाई.  
सिंचाई खण्ड, श्रीनगर

प्रारूप-36

परियोजना का नाम :- जनपद पौड़ी गढ़वाल में पी0एम0जी0एस0वाई0 श्रीनगर गढ़वाल के अन्तर्गत विकासखण्ड पाबौ में चपलोडी से कुलयाणी मोटर मार्ग का निर्माण।

मानक शर्तों का मान्य होने का प्रमाण-पत्र मानक शर्तें

1. वन भूमि हस्तान्तरण के बाद भी उसकी वैधानिक स्थिति में कोई परिवर्तन नहीं होगा और वह पूर्व की भाँति रक्षित या आरक्षित वन भूमि बनी रहेगी।
2. प्रश्नगत भूमि का उपयोग केवल कथित प्रयोजन हेतु ही किया जायेगा व अन्य प्रयोजन हेतु कदापि नहीं किया जायेगा।
3. प्रयोक्ता एजेन्सी द्वारा प्रस्तावित भूमि अथवा उसके किसी भी भाग को किसी अन्य विभाग, संस्था अथवा व्यक्ति विशेष को हस्तान्तरित नहीं किया जायेगा।
4. वन भूमि का संयुक्त निरीक्षण करके सुनिश्चित कर लिया गया है कि आवेदित भूमि न्यूनतम है तथा इसके अतिरिक्त कोई अन्य वैकल्पिक भूमि उपलब्ध नहीं है।
5. प्रयोक्ता एजेन्सी, उसके कर्मचारी, अधिकारी अथवा ठेकेदार वन भूमि को किसी प्रकार की क्षति नहीं पहुँचायेंगे और ऐसा किये जाने पर सम्बन्धित वनाधिकारी द्वारा निर्धारित प्रतिकर का भुगतान प्रयोक्ता एजेन्सी द्वारा किया जायेगा। इस हेतु प्रयोक्ता एजेन्सी सहमत है।
6. परियोजना के निर्माण हेतु आवेदित भूमि का सीमांकन प्रयोक्ता एजेन्सी के व्यय से सम्बन्धित वनाधिकारी की देख-रेख में किया जायेगा तथा इस सम्बन्ध में बनाये गये मुनारों का रख-रखाव किया जायेगा।
7. हस्तान्तरित वन भूमि पर वन विभाग के अधिकारियों/कर्मचारियों को निरीक्षण हेतु जाने पर प्रयोक्ता एजेन्सी को कोई आपत्ति नहीं होगी।
8. बहुमूल्य वन सम्पदा से आच्छादित एवं वन जन्तुओं से भरपूर वन क्षेत्रों का हस्तान्तरण यथासम्भव प्रस्तावित न किया जाय। केवल अपरिहार्य कारणों से ही ऐसा किया जाना सम्भव होगा, परन्तु प्रतिबन्ध यह होगा कि वन सम्पदा की क्षतिपूर्ति एवं वन्य जन्तुओं के स्वच्छन्द विचरण की व्यवस्था सुनिश्चित करने के बाद ही भूमि हस्तान्तरित की जायेगी।
9. सिंचाई विभाग/जल निगम द्वारा वन विभाग की नर्सरीयों को एवं वन विभाग के कर्मचारियों की निःशुल्क जल की सुविधा उपलब्ध करायी जायेगी।
10. प्रयोक्ता एजेन्सी द्वारा हस्तान्तरित वन भूमि का उपयोग अन्य प्रयोजन हेतु करने अथवा अन्य विभाग, संस्था या व्यक्ति विशेष को हस्तान्तरित करने पर वन भूमि स्वतः किसी प्रतिकर के भुगतान किये बिना वन विभाग को वापस हो जायेगी। वन भूमि की आवश्यकता प्रयोक्ता एजेन्सी न होने पर हस्तान्तरित भूमि तथा उस पर निर्मित भवन आदि स्वतः बिना किसी प्रतिकर भुगतान के वन विभाग को प्राप्त हो जायेगी।

11. सड़क निर्माण के प्रस्तावों पर संरक्षण तय करते समय स्थानीय स्तर पर वन विभाग का परामर्श पी०एम०जी०एस०वाई० सिंचाई खण्ड श्रीनगर द्वारा प्राप्त किया जायेगा तथा इस सम्बन्ध में मुख्य अभियन्ता, पी०एम०जी०एस०वाई० सिंचाई खण्ड श्रीनगर को सम्बोधित पत्र संख्या 608 सी० दिनांक 10-2-82 में निहित आदेशों का पालन भी पी०एम०जी०एस०वाई० सिंचाई खण्ड श्रीनगर द्वारा किया जायेगा। वन भूमि पर अश्वमार्ग बनाना अथवा वन मार्गों का सुदृढीकरण/चौड़ीकरण कार्य करने हेतु वन संरक्षण अधिनियम, 1980 के अन्तर्गत भारत सरकार, पर्यावरण एवं वन मंत्रालय की स्वीकृति प्राप्त की जानी अनिवार्य है।

12. प्रयोक्ता एजेन्सी के द्वारा वन भूमि का मूल्य सम्बन्धित जिलाधिकारी द्वारा वर्तमान बाजार दर के अनुसार राज्य सरकार के पक्ष में जमा कराया जायेगा।

13. वन भूमि पर खड़े वृक्षों का निस्तारण वन विभाग, उत्तराखण्ड वन विकास निगम द्वारा किया जायेगा।

14. हस्तान्तरित भूमि पर पड़ने वाले वृक्षों के प्रतिकार में प्रयोक्ता एजेन्सी द्वारा हस्तान्तरित भूमि के समतुल्य वृक्षारोपण का भुगतान अथवा समतुल्य गैर वानिकी भूमि उपलब्ध न होने पर प्रस्तावित भूमि के दुगने गैर वानिकी क्षेत्रफल में वृक्षारोपण तथा 3 वर्ष तक परिपोषण व्यय जो भी वन विभाग द्वारा तय किया जाय का भुगतान प्रयोक्ता एजेन्सी द्वारा वन विभाग किया जायेगा। 1000 मीटर एवं 30 डिग्री से अधिक ढाल पर खड़े वृक्षों का पातन भी निषिद्ध है, इसी प्रकार बांज के पेड़ों पर पातन भी वर्जित है। ऐसे वृक्षों के पातन का निरीक्षण सम्बन्धित वन संरक्षक स्तर पर ही होगा।

15. वन भूमि पर प्रस्तावित विद्युत पारेषण लाईन के कोरिडोर के नीचे यथासम्भव पेड़ों का पातन नहीं किया जायेगा व पारेषण लाईन के खम्भों को ऊँचा कर अधिक से अधिक संख्या में पेड़ों को बचाया जायेगा। यदि फिर भी पेड़ों का पातन अनिवार्य प्रतीत होता है तो न्यूनतम पेड़ों की संख्या संयुक्त स्थल निरीक्षण करके सम्बन्धित उप वन संरक्षक द्वारा निश्चित की जायेगी।

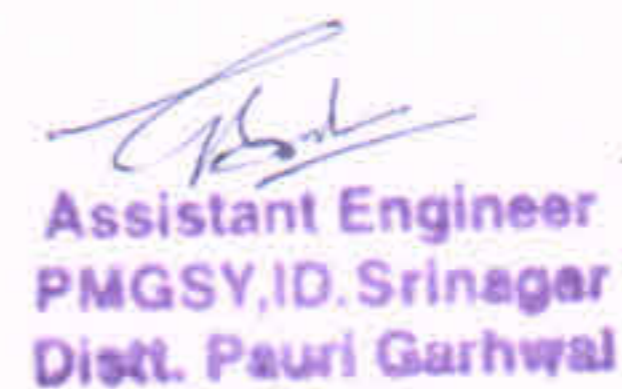
16. यदि नहर आदि निर्माण में भू-संरक्षण की सम्भावना होती है और नहर की दोनों पट्टियों को पक्का करना आवश्यक समझा जाता है, तो प्रयोक्ता एजेन्सी उक्त कार्य को स्वयं के व्यय से करायेगा।

17. उपरोक्त मानक शर्तों के अतिरिक्त यदि भारत सरकार अथवा वन विभाग द्वारा किसी विशिष्ट प्रकरण में कोई अन्य शर्तें लगाई जाती हैं, तो प्रयोक्ता एजेन्सी द्वारा उसका पालन किया जाना अनिवार्य होगा।

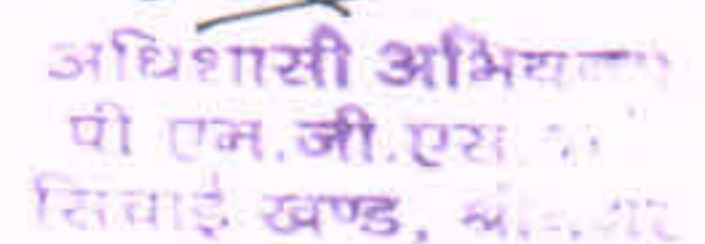
18. वन भूमि का वास्तविक हस्तान्तरण तभी किया जाय, जब उक्त शर्तों का पूरा अनुपालन प्रयोक्ता एजेन्सी द्वारा किया गया हो अथवा सक्षम स्तर से आश्वासन प्राप्त हो जाय।

प्रमाणित किया जाता है कि वन विभाग उत्तराखण्ड शासन तथा भारत सरकार द्वारा लगाई गई शर्तें प्रयोक्ता एजेन्सी को मान्य हैं।

 10/10

  
Assistant Engineer  
PMGSY, ID, Srinagar  
Distt. Pauri Garhwal


ह०/  
प्रयोक्ता


  
अधिसासी अभियन्ता  
पी०एम०जी०एस०वाई०  
सिंचाई खण्ड, श्रीनगर

परियोजना का नाम :- जनपद पौड़ी गढ़वाल में पी0एम0जी0एस0वाई0 श्रीनगर गढ़वाल के अन्तर्गत विकासखण्ड पाबौ में चपलोडी से कुलयाणी मोटर मार्ग का निर्माण।

धार्मिक/पौराणिक/ऐतिहासिक महत्व के स्थल न होने का प्रमाण-पत्र

प्रमाणित किया जाता है कि आवेदित वन भूमि में किसी प्रकार का ऐतिहासिक स्थल, धार्मिक स्थल, स्मारक, मन्दिर, मस्जिद, शमशान घाट, कब्रिस्तान आदि स्थित नहीं है तथा उक्त वन भूमि सार्वजनिक उपयोग की नहीं है। यह भी प्रमाणित किया जाता है कि उपरोक्त वन भूमि अन्य प्रयोजन हेतु किसी को आवंटित नहीं की गई है।


ह0/  
प्रयोक्ता एजेन्सी  



  
Assistant Engineer  
PMGSY, ID. Srinagar  
Distt. Pauri Garhwal


(सम्पूर्णामित्त जुगरान)  
राजस्व उप-रीक्षक  
क्षेत्र-2 काठमांडू-2  
तहसील पौड़ी  
जनपद पौड़ी गढ़वाल  
दिनांक .....

  
पौड़ी  
(गढ़वाल)

ह0/-  
जिलाधिकारी

  
अधिसासी अभियन्ता  
पी एम. जी. एस. वाई  
सिंचाई खण्ड, श्रीनगर

  
पहलाना मजिस्ट्रेट  
बारहस्यूं, पौड़ी गढ़वाल


  
कृते जिलाधिकारी  
गढ़वाल

परियोजना का नाम :- जनपद पौड़ी गढ़वाल में पी0एम0जी0एस0वाई0 श्रीनगर गढ़वाल के अन्तर्गत विकासखण्ड पाबौ में चपलोडी से कुलयाणी मोटर मार्ग का निर्माण।

वन्य जीव/वनस्पतियों को क्षति न पहुँचाये जाने का प्रमाण-पत्र

प्रमाणित किया जाता है कि प्रस्तावित परियोजना के निर्माण कार्य/रख-रखाव के दौरान वन्य जीवों/स्थानीय वनस्पतियों को कोई नुकसान नहीं पहुँचाया जायेगा।

   
 Jc

 ह0/  
प्रयोक्ता एजेन्सी  
Assistant Engineer  
PMGSY, IQ. Srinagar  
Distt. Pauri Garhwal



अधिशाली अभियन्ता  
पी एम. जी. एस. वाई  
सिंचाई खण्ड, श्रीनगर


प्रारूप-39

परियोजना का नाम :- जनपद पौड़ी गढ़वाल में पी0एम0जी0एस0वाई0 श्रीनगर गढ़वाल के अन्तर्गत विकासखण्ड पाबौ में चपलोडी से कुलयाणी मोटर मार्ग का निर्माण।


परियोजना में कार्यरत श्रमिकों को मिट्टी का तेल/रसोई गैस उपलब्ध कराये जाने का प्रमाण-पत्र

प्रमाणित किया जाता है कि प्रश्नगत परियोजना निर्माण कार्य के दौरान निर्माण कार्य में कार्यरत श्रमिकों/कर्मचारियों को प्रयोक्ता एजेन्सी द्वारा मिट्टी का तेल/रसोई गैस उपलब्ध करायी जायेगी।

 10/12/20

  
Assistant Engineer  
PMGSY, ID. Srinagar  
Distt. Pauri Garhwal

ह0/  
प्रयोक्ता एजेन्सी

  
अधिशारी अभियन्ता  
पी एम. जी. एस. वाई  
सिंचाई खण्ड, श्रीनगर

प्रारूप-40


परियोजना का नाम :- जनपद पौड़ी गढ़वाल में पी0एम0जी0एस0वाई0 श्रीनगर गढ़वाल के अन्तर्गत विकासखण्ड पाबौ में चपलोडी से कुलयाणी मोटर मार्ग का निर्माण।

लाभान्वित होने वाले ग्रामों/परिवारों/जनसंख्या के सम्बन्ध में प्रमाण-पत्र

प्रमाणित किया जाता है कि प्रश्नगत परियोजना के निर्माण से निम्नलिखित स्थानीय ग्रामों/परिवारों/जनसंख्या को लाभ प्राप्त होगा।

क्र0सं0	ग्राम का नाम	परिवारों की संख्या	जनसंख्या
1	2	3	4
1	मणकोली	64	322
2	फलद्वाडी	97	487
3	कुलयाणी	67	335
	कुल योग	228	1144.00

 2/10/20

  
Assistant Engineer  
PMGSY, I.D. Srinagar  
Distt. Pauri Garhwal

ह0/  
प्रयोक्ता एजेन्सी  
अधिशारी अभियन्ता  
पी एम.जी.एस.वाई  
सिंचाई खण्ड, श्रीनगर

प्रारूप-41

परियोजना का नाम :- जनपद पौड़ी गढ़वाल में पी0एम0जी0एस0वाई0 श्रीनगर गढ़वाल के अन्तर्गत विकासखण्ड पाबौ में चपलोडी से कुलयाणी मोटर मार्ग का निर्माण।

वन भूमि के मूल्य/वार्षिक लीज रेंट का प्रमाण-पत्र

प्रमाणित किया जाता है कि प्रस्तावित वन भूमि का वर्तमान बाजार दर से मूल्य रूपये 683000.00 प्रति हे0 है तथा उक्त प्रयोजन हेतु 2.920 हे0 वन भूमि का कुल प्रीमियम (मूल्य) रूपये 1994360.00 होता है। उक्त वन भूमि का वार्षिक लीज रेंट प्रीमियम (मूल्य) का 0.00 प्रतिशत की दर से रूपये 0.00 प्रतिवर्ष होता है।

(सम्पूर्ण) जुगरान  
राजस्व उपनिरीक्षक  
क्षेत्र 0910 कडवा-2  
सहस्रील पौड़ी  
जनपद पौड़ी गढ़वाल  
दिनांक

पौड़ी  
गढ़वाल

परगना मजिस्ट्रेट  
बारहस्यू, पौड़ी गढ़वाल

कृते जिलाधिकारी  
गढ़वाल

ह0/-  
जिलाधिकारी

प्रारूप-42

परियोजना का नाम :-

क्षतिपूरक वृक्षारोपण का 10 वर्षीय प्राक्कलन मय मानचित्र  
क्षतिपूरक वृक्षारोपण योजना के साथ संलग्न किया जाना है।

(संलग्न)

अध्यापिका  
पी.एम.जी.एस.आई  
सि.एस.आई.एस.आई.एस.आई.एस.आई.

Shah  
Je

Assistant Engineer  
PMGSY, I.D. Srinagar  
Distt. Pauri Garhwal

ह0/-  
प्रशासक  
पुस्तकालय  
रोड़ी

अपर प्रमुख वन संरक्षक/नोडल अधिकारी, वन संरक्षण, भूमि सर्वेक्षण निदेशालय, इन्दिरानगर फारेस्ट कालोनी, देहरादून की पत्र सं० 3071 ए/3-5-2, दिनांक 30/04/2015 के अनुसार क्षतिपूरक वृक्षारोपण एवं उसका 10 वर्ष तक रख-रखाव हेतु प्राक्कलन 1100 पौघ/है० @ 1,43,000.00

परियोजना का नाम- जनपद पौड़ी गढ़वाल के विकासखण्ड पाबौ के चपालोडी-कुलयाणी मोटर मार्ग के निर्माण हेतु 2.920 हे० वन भूमि का गैर वानिकी कार्य हेतु पी.एम.जी.एस.वाई. (सि.खं) श्रीनगर को प्रत्यावर्तन। (लम्बाई 6.00 किमी०)

क्षतिपूरक वृक्षारोपण स्थल का नाम- ~~फूल झाड़ी सिविल सीमर भूमि~~

क्षेत्रफल- 2.920 X 2 = 5.84 है०

प्रथम चरण					
क्र. सं०	कार्य का विवरण	इकाई		इकाई दर प्रति रु०	व्यय
1	2	3		4	5
1	सर्वे व सीमांकन	1.00	है०	81.00	81.00
2	क्षेत्र की सफाई कार्य (झाड़ी कटान आदि कार्य)	1.00	है०	2627.00	2627.00
3	दीवाल बन्दी कार्य/फेन्सिंग कार्य	1.00	है०	22275.00	22275.00
4	गडदे खुदान (0.30 X 0.30 X 0.45) सेमी०	1100	सं०	5.60	6160.00
5	पौधों की कीमत प्रथम वर्ष	1100	सं०	4.40	4840.00
6	भूमि संरक्षण एवं जल संरक्षण कार्य	1.00	है०	6446.00	6446.00
7	निरीक्षण बटिया का निर्माण करना (प्रति है०) 100 स० मी० लम्बी व 0.60 मी० चौड़ी	60.00	वर्ग मी०	12.40	744.00
8	अन्य व्यय (जैसे यंत्र-संयंत्र, औजार तेज करना)	1.00	है०	645.00	645.00
प्रथम चरण का योग:-					43818.00
द्वितीय चरण					
1	गडदे भरान कार्य (0.30 X 0.30 X 0.45) सेमी०	1100	सं०	1.00	1100.00
2	पौधों की कीमत वर्ष	1100	सं०	1.25	1375.00
3	पौध डुलान कार्य	1100	सं०	6.20	6820.00
4	पौध रोपण कार्य व भावला बन्दी कार्य	1100	सं०	1.95	2145.00
5	निराई गुड़ाई एवं मलचिंग (दो बार)	1100	सं०	248.00 प्रति सैकड़	2728.00
6	खाद व दवा पर व्यय	1.00	है०	L. S.	1000.00
7	वृक्षारोपण की देख रेख व रख-रखाव पर व्यय 07 माह	1.00	है०	483.00 प्रति है०	3381.00
8	1 झाड़ी कटान (लिन्टाना गाजर घास/काला बांस)	1.00	है०	1329.00	1329.00
	2 सुरक्षा दीवाल/घेरबाड के बाहर 4 मी० की पट्टी साफ करना 150 रु० मी०/ है०	0.15	कि०मी०	838.00	125.70
	3 वृक्षारोपण से लाभान्वित होने वाले ग्रामीणों की अग्नि सुरक्षा में उल्लेखनीय कार्य हेतु व्यक्तियों/समितियों को प्रोत्साहन देना।	1.00	है०	L. S.	2000.00
9	अन्य व्यय साईन बोर्ड, पौध डुलान हेतु टोकरी, सुहाली, बोरी आदि क्रय वृक्षारोपण के समय वर्षा से बचने हेतु पोलीथीन सीट क्रय वर्ष में 2-3 बार फोटोग्राफी, फील्ड स्तरीय कार्यों का पचार प्रसार एवं डेक्क्यूमेटेशन आदि कार्य	1.00	है०	L. S.	8000.00
10	अन्य कार्य	1.00	है०	L. S.	800.00
द्वितीय चरण का योग:-					30803.70
तृतीय चरण					
1	रोपण वर्ष के उपरान्त प्रथम वर्ष में अनुरक्षण कार्य 12 माह	1.00	है०	483.00	5796.00
2	1 वृक्षारोपण क्षेत्र के अन्तर्गत सखे घास फूरा एवं ज्वलनशील पदार्थों को हटाना।	1.00	है०	1329.00	1329.00
	2 सुरक्षा दीवाल के बाहर 4 मी० पट्टी साफ करना।	0.15	कि०मी०	838.00	125.70
	3 वृक्षारोपण से लाभान्वित होने वाले ग्रामीणों को अग्नि सुरक्षा में उल्लेखनीय कार्य हेतु व्यक्तियों/समितियों को प्रोत्साहन देना।	1.00	है०	L. S.	2000.00

1	2	3		4	5
3	पीछ की कीमत।	110.00	₹0	5.65	621.50
4	पीछ का ढुलान कार्य।	110.00	₹0	6.20	682.00
5	पनु गड्डा खोदना एव रोपण कार्य करना।	110.00	₹0	3.10	341.00
6	गोबर खाद का मूल्य ढुलान सहित।	110.00	₹0	1.37	150.70
7	शीतकाल में मलवियग कार्य।	110.00	₹0	1.15	126.50
8	अन्य कार्य।	1.00	₹0	320.00	320.00
तृतीय चरण का योग:-					11492.40
चतुर्थ चरण					
1	रोपण वर्ष के उपरान्त द्वितीय वर्ष में रखरखाव व अनुरक्षण कार्य (12 माह)	1	₹0	483.00	5796.00
2	अन्य कार्य।	1	₹0	L. S.	2350.00
चतुर्थ चरण का योग:-					8146.00
पंचम चरण					
1	रोपण वर्ष के उपरान्त तृतीय वर्ष में रखरखाव व अनुरक्षण कार्य (12 माह)	1.00	₹0	483.00	5796.00
2	अन्य कार्य।	1.00	₹0	L. S.	2350.00
पंचम चरण का योग:-					8146.00
षष्ठ चरण					
1	रोपण वर्ष के उपरान्त चतुर्थ वर्ष में रखरखाव व अनुरक्षण कार्य (12 माह)	1.00	₹0	483.00	5796.00
2	अन्य कार्य।	1.00	₹0	L. S.	2350.00
षष्ठ चरण का योग:-					8146.00
सप्तम चरण					
1	रोपण वर्ष के उपरान्त पंचम वर्ष में रखरखाव व अनुरक्षण कार्य (12 माह)	1.00	₹0	483.00	5796.00
2	अन्य कार्य।	1.00	₹0	L. S.	2350.00
सप्तम चरण का योग:-					8146.00
अष्टम चरण					
1	रोपण वर्ष के उपरान्त षष्ठ वर्ष में रखरखाव व अनुरक्षण कार्य (12 माह)	1.00	₹0	483.00	5796.00
2	अन्य कार्य।	1.00	₹0	L. S.	2350.00
अष्टम चरण का योग:-					8146.00
नवम चरण					
1	रोपण वर्ष के उपरान्त सप्तम वर्ष में रखरखाव व अनुरक्षण कार्य (12 माह)	1.00	₹0	483.00	5796.00
2	अन्य कार्य।	1.00	₹0	L. S.	2350.00
नवम चरण का योग:-					8146.00
दशम चरण					
1	रोपण वर्ष के उपरान्त अष्टम वर्ष में रखरखाव व अनुरक्षण कार्य (12 माह)	1.00	₹0	483.00	5796.00
2	अन्य कार्य।	1.00	₹0	L. S.	2350.00
दशम चरण का योग:-					8146.00
कुल व्यय ₹0					143136.10
सिलिंग के अनुसार देय दर ₹0 1,43,000/₹0					

हस्तान्तरण हेतु प्रस्तावित भूमि 2.920 है0 (आरक्षित - 0.00 है0 + सिविल- 2.920 है0 + पंचायत- 0.00 है0)

क्षतिपूरक वृक्षारोपण हेतु दुगुनी भूमि 2.920 है0 X 2 = 5.84 है0 X ₹0 1,43,000.00 = ₹0 8,35,120.00

(₹0 आठ लाख पैंतीस हजार एक सौ बीस) मात्र

  
**हवायीय-वन-प्रकार**  
**गुणवत्ता व वृक्षारोपण**  
**विधि**


प्रारूप-43

2-10  
05 91

परियोजना का नाम:- जनपद पौड़ी गढ़वाल में पी0एम0जी0एस0वाई0 श्रीनगर गढ़वाल के अन्तर्गत विकासखण्ड पाबौ में चपलोडी से कुलयाणी मोटर मार्ग का निर्माण।

क्षतिपूरक वृक्षारोपण स्थल उपयुक्तता प्रमाण-पत्र

प्रमाणित किया जाता है कि क्षतिपूरक वृक्षारोपण हेतु चिन्हित ग्राम ~~गोबिन्द, कुलयाणी~~  
पट्टी ~~वाकनी, जोशी~~ तहसील- पौड़ी, जिला- पौड़ी की Non-ZA भूमि, स्थल वृक्षारोपण हेतु सर्वदा उपर्युक्त है।

  
वन क्षेत्राधिकारी  
पश्चिमी अमेली रेंज  
दमदेवख

  
रूप प्रादेशीय वनाधिकारी  
पौड़ी उप वन्यभारत  
पौड़ी

  
ह0 /  
प्रादेशीय वनाधिकारी  
पश्चिमी अमेली रेंज  
पौड़ी

॥ कार्यालय जिलाधिकारी गढ़वाल ॥

E-Mail ID: jdgadhwala@rediffmail.com, PHONE: 01368-222250 Fax: 222180

संख्या 3466 /26-प्रशा0आ0वे0(सा0प्रशा0) / 2014-15, दिनांक पौड़ी जून 26, 2015

आदेश

उपजिलाधिकारी बा0पौड़ी ने अपने पत्र संख्या: 88/ र0का0-2015 दिनांक 11.06.2015 के द्वारा चपलोड़ी-कुल्याणी मोटर मार्ग नवनिर्माण हेतु क्षतिपूरक वृक्षारोपण हेतु ग्राम फलद्वाराडी पट्टी बाली कण्डारस्यू तहसील पौड़ी के नान0जेड0ए0 खतौनी श्रेणी 10(3)4 के खाता संख्या 45 के खेत नम्बर 2582 कुल रक्वा 7.039 है0 भूमि मध्ये 5.840 है0 भूमि नॉन जेड0ए0 खतौनी के श्रेणी 10(3)4 भीटा अभिलेख दर्ज भूमि को क्षतिपूरक वृक्षारोपण हेतु अपनी संस्तुति दी गयी है। प्रस्तावित भूमि पर कोई मन्दिर, मस्जिद या अन्य कोई धार्मिक स्थल, भवन आदि नहीं है। प्रस्तावित भूमि उत्तराखण्ड सरकार की केसर हिन्द भूमि है तथा कोई पेड़, मकान, पनघट आदि नहीं है व सार्वजनिक उपयोग की नहीं है। प्रस्तावित भूमि विवाद रहित है व प्रस्तावित भूमि वन अधिनियम के अन्तर्गत आच्छादित नहीं है।

2. शासनादेश संख्या: 2173 /XVII (2) /2012-18 (120)2010 दिनांक 17.12.2012 के द्वारा विभिन्न सरकारी योजना के लिए क्षतिपूर्ति वृक्षारोपण हेतु 20,000 है0 सिविल भूमि को वन विभाग के पक्ष में नियमानुसार हस्तान्तरित किये जाने का प्राधिकारी जिलाधिकारी को प्रतिनिधायित किया गया है।

अतः जनपद गढ़वाल के अन्तर्गत चपलोड़ी-कुल्याणी मोटर मार्ग नवनिर्माण हेतु उपजिलाधिकारी बा0पौड़ी की आख्या एवं उक्त शासनादेश में दिये गये निर्देशानुसार ग्राम फलद्वाराडी पट्टी बाली कण्डारस्यू तहसील पौड़ी के नान0जेड0ए0 खतौनी श्रेणी 10(3)4 के खाता संख्या 45 के खेत नम्बर 2582 कुल रक्वा 7.039 है0 भूमि मध्ये 5.840 है0 भूमि नॉन जेड0 ए0खतौनी के श्रेणी 10(3)4 भीटा अभिलेख दर्ज भूमि को क्षतिपूरक वृक्षारोपण हेतु वन विभाग के नाम हस्तान्तरण एवं नामान्तरण किये जाने की स्वीकृति प्रदान की जाती है। उपजिलाधिकारी /तहसीलदार बा0पौड़ी तदनुसार अभिलेखों में अमलदरामद की कार्यवाही करना सुनिश्चित करें।

(चन्द्रशेखर भट्ट)  
जिलाधिकारी, गढ़वाल।

प्रतिलिपि: निम्नांकित को सूचनार्थ एवं आवश्यक कार्यवाही हेतु प्रेषित-


- 1- सचिव, राजस्व अनुभाग, उत्तराखण्ड शासन, देहरादून।
- 2- आयुक्त, गढ़वाल मण्डल पौड़ी।
- 3- नोडल अधिकारी / प्रभागीय वनाधिकारी, गढ़वाल वन प्रभाग, पौड़ी।
- 4- अधिशासी अभियन्ता, पी0एम0जी0एस0वाई, सिंचाई खण्ड, श्रीनगर।
- 5- उपजिलाधिकारी / तहसीलदार, पौड़ी।

(चन्द्रशेखर भट्ट)  
जिलाधिकारी, गढ़वाल।



Handwritten text on the right margin, possibly a page number or reference.

2580 35111 = 45 36 Area  
 1121



Handwritten notes and calculations at the bottom of the page, including a small table or list of numbers.





श्री २०७  
के ३

50  
02

प्रारूप-44

२८  
०६


परियोजना का नाम :- जनपद पौड़ी गढ़वाल में पी०एम०जी०एस०वाई० श्रीनगर गढ़वाल के अन्तर्गत विकासखण्ड पाबौ में चपलोडी से कुलयाणी मोटर मार्ग का निर्माण।


क्षतिपूरक वृक्षारोपण का 1:50000 पैमाने का टोपोशीट का मानचित्र, जिसमें क्षतिपूरक वृक्षारोपण स्थल को दर्शाया गया है तथा सम्बन्धित प्रभागीय वनाधिकारी द्वारा हस्ताक्षरित हो, संलग्न किया गया है। मानचित्र में समस्त सूचनाओं जी०पी०एस० रीडिंग सहित दर्शाते हुए संकेत तालिका भी संलग्न कर दिया है।

(संलग्न है)


ह०/-  
प्रयोक्ता एजेन्सी




  
Assistant Engineer  
PMGSY, ID. Srinagar  
Distt. Pauri Garhwal

  
अधिशायी अभियन्ता  
पी.एम.जी.एस.वाई.  
रिंचाई खण्ड, श्रीनगर

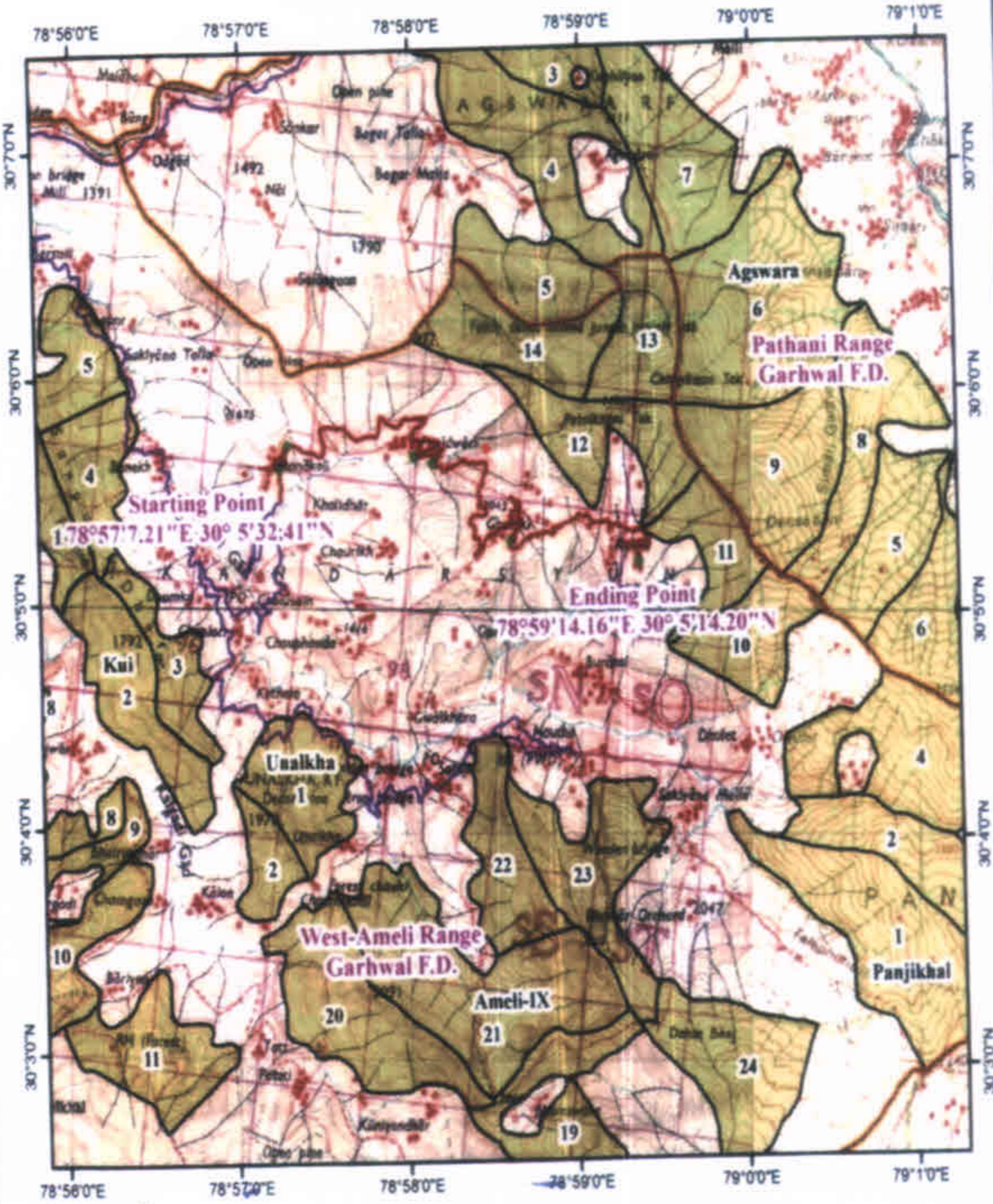
ह०/-  
प्रभागीय वनाधिकारी

  
वन क्षेत्राधिकारी  
पश्चिमी अमेली रेंज  
दमदेवल

  
प्रभागीय वनाधिकारी  
पौड़ी वन विभाग  
पौड़ी

# डिजिटल मैप-जनपद पौड़ी गढ़वाल में पाबौ ब्लाक के अन्तर्गत चपलोडी - कल्याणी मोटर मार्ग के निर्माण हेतु

0 0.5 1 1.5 2 Km



## Legend

- Afforestation
- Proposed\_Road
- Existing\_Road
- Reserve Forest
- ~ Reserve Forest Boundary
- ~ Forest Range Boundary

Ass. stant Engineer  
PMGSY, D. Sinagar  
Distt. Pauri Garhwal

पंचायतीय वनाधिकारी  
पौड़ी डी.एस.वाड़े

अभिष्कारणी अभियन्ता  
पी.एम.जी.एस.वाड़े  
सिंचाई खाण्ड, श्रीनगर

वन क्षेत्राधिकारी  
पश्चिमी अमेली रेंज  
इमदेवल

परगना मजिस्ट्रेट  
पौड़ी डी.एस.वाड़े  
सिंचाई खाण्ड, श्रीनगर

## प्रारूप-45

परियोजना का नाम :- जनपद पौड़ी गढ़वाल में पी0एम0जी0एस0वाई0 श्रीनगर गढ़वाल के अन्तर्गत विकासखण्ड पाबौ में चपलोडी से कुलयाणी मोटर मार्ग का निर्माण।

क्षतिपूरक वृक्षारोपण का रंगीन गूगल मानचित्र, जिसमें क्षतिपूरक वृक्षारोपण स्थल को दर्शाया गया हो तथा सम्बन्धित प्रभागीय वनाधिकारी द्वारा हस्ताक्षरित हो, संलग्न प्रारूप-10 में संलग्न किया गया है। मानचित्र में समस्त सूचनाओं जी0पी0एस0 रीडिंग सहित दर्शाते हुए संकेत तालिका भी संलग्न कर दिया है।

(संलग्न है)

ह0/-  
प्रयोक्ता एजेन्सी

*Handwritten signature*  
nah  
20

*Handwritten signature*  
Assistant Engineer  
PMGSY, ID. Srinagar  
Distt. Pauri Garhwal

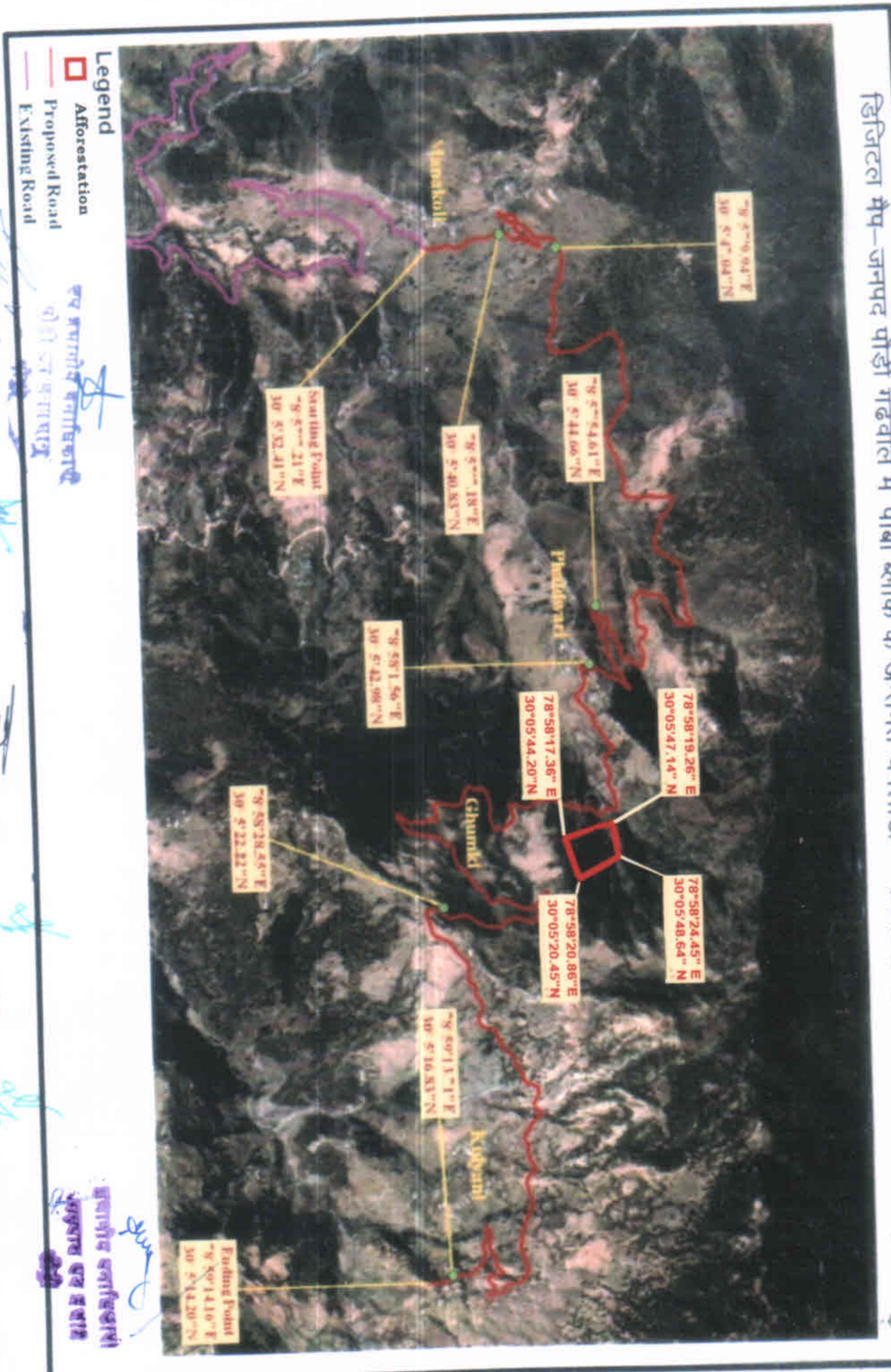
*Handwritten signature*  
अधिशायी अभियन्ता  
पी एम. जी. एस. वाई  
विभाग-45, श्रीनगर

*Handwritten signature*  
प्रभागीय वनाधिकारी

*Handwritten signature*  
वन क्षेत्राधिकारी  
पश्चिमी अमेली रेंज  
दमदेवत

*Handwritten signature*  
प्रभागीय वनाधिकारी  
पौड़ी वन विभाग  
पौड़ी

डिजिटल मैप-जनपद पौड़ी गढ़वाल में पाबौ ब्लाक के अन्तर्गत चपलोडी - कल्याणी मोटर मार्ग के निर्माण हेतु



एच. प्रभाकर शर्मा  
जो. इं. प्र. प्र. प्र.

प्रभाकर शर्मा  
जो. इं. प्र. प्र. प्र.

ASSISTANT Engineer  
M.C.S.Y. ID Srinagar  
District Pauri Garhwal

उपनि. म. इं. प्र. प्र. प्र.  
पौड़ी गढ़वाल  
कृत डिजाइनर

एच. प्रभाकर शर्मा  
जो. इं. प्र. प्र. प्र.

प्रारूप-46

परियोजना का नाम :- जम्पाप पौड़ी जलवाला के अक्षत -यपलेक्षी -कुलयाणी भीटर  
गाडी ला निर्यात ।

परियोजना स्थल के आस-पास रिक्त पड़े स्थानों / पथ वृक्षारोपण / 100  
वृक्षों / काटे जाने वाले वृक्षों के एवज में दस गुना वृक्षों / बौनी प्रजातियों के वृक्षों के  
रोपण का प्राक्कलन किया <sup>जाया</sup> ~~जाना~~ है। (जो भी लागू हो) (संलग्न है)

  
P. M. J. S. Vaid

अधिक्षेत्री अभियन्ता  
पी.एम.जी.एस.वाई  
सिंचाई खण्ड, श्रीनगर

  
सहायीय प्रशासिकारी  
सिंचाई खण्ड, श्रीनगर  
सीरी

मोटर मार्ग के दोनों ओर उचित वृक्षारोपण की 10 वर्षीय योजना।

परियोजना का नाम- जनपद पौड़ी गढ़वाल के विकासखण्ड पाबौ के चपालोड़ी-कुल्याणी मोटर मार्ग के निर्माण हेतु 2.920 हे० बन गूमि का गैर वानिकी कार्यों हेतु पी.एम.जी.एस.वाई. (सिं.खं.) श्रीनगर को प्रत्यावर्तन। (लम्बाई 5.00 किमी०)

वृक्षारोपण स्थल का कुल क्षेत्रफल- ~~5.00~~ <sup>14.275</sup> कि०मी (2.920 हे०)

रोपित किये जाने वाले पौधों की संख्या- (100 पौध/प्रति कि० मी०  $100 \times 14.275 = 14275$  पौध)

क्र० सं०	कार्य का विवरण	ईकाई		ईकाई दर (रु०)	योग:
1	2	3	4	5	6
1	सर्वेक्षण व सीमांकन	1.00	हे०	81.00	81.00
2	क्षेत्र का सफाई कार्य	1.00	हे०	2627.00	2627.00
3	ट्री गार्ड कय करना	100.00	सं०	1350.00	135000.00
4	गड्डे खदान कार्य 0.60X0.60X 0.60 से०मी	100.00	सं०	1196.00/सै०	1196.00
5	पौधों की कीमत	100.00	सं०	30.00	3000.00
6	अन्य व्यय	100.00	हे०	645.00	645.00
योग:- प्रथम चरण					142549.00
द्वितीय चरण					
1	गड्डा भरान कार्य 0.60X0.60X0.60 से०मी०	100.00	सं०	179.00 प्रति सै०	179.00
2	ट्री गार्ड ढुलान	100.00	सं०	ल०स० 20.00 प्रति	2000.00
3	ट्री गार्ड गाढना एवं फिक्स करना	100.00	सं०	ल०स० 20.00 प्रति	2000.00
4	बैग पौध ढुलान कार्य वाहन से 25 कि०मी०	100.00	सं०	8.30 प्रति	830.00
5	पौध रोपण कार्य व थावला बन्दी कार्य	100.00	स०	1.95	195.00
6	खाद व दवा पर व्यय	1.00	हे०	ल०स० 500.00	500.00
7	गिराई गुडाई व मलचिंग ( दो बार)	100.00	स०	248.00 प्रति सै०	248.00
8	वृक्षारोपण की देख रेख व रखरखाव पर व्यय (7 माह)	1.00	हे०	483.00	3381.00
9	अन्य व्यय साईन बोर्ड पौधा ढुलान हेतु टोकरी सुतली बोरी आदि कय, वृक्षारोपण के समय वर्षा से बचने हेतु पौलीथीन सीट कय	1.00	हे०	ल०स०	1000.00
योग:- द्वितीय चरण					10333.00
तृतीय चरण (10 प्रतिशत क्षतिपूर्ति (वीटिंग अप)					
1	पौध की कीमत। (02 वर्ष पुरानी 10 प्रतिशत वृद्धि सहित)	10.00	सं०	33.00	330.00
2	पौध का ढुलान कार्य।	10.00	सं०	6.20	62.00
3	पनू: गड्डा खोदना एवं रोपण कार्य करना।	10.00	सं०	3.10	31.00
4	गड्डों में गोबर खाद डालना। लागत ढुलान सहित।	0.20	कु०	500.00	100.00
5	शीतकाल में मलचिंग कार्य।	10.00	सं०	1.15	11.50
6	रोपण वर्ष के उपरान्त एवं रख रखाव व अनुरक्षण कार्य (12 माह)	1.00	हे०	483.00	5796.00
7	अग्नि सम्बन्धी सुरक्षा कार्य।	1.00	हे०	320.00	320.00
योग:- तृतीय चरण					6650.50
चतुर्थ चरण					
1	रोपण वर्ष के उपरान्त द्वितीय वर्ष का रखरखाव व अनुरक्षण कार्य 12 माह	1.00	हे०	483.00	5796.00
योग:- चतुर्थ चरण					5796.00

	2	3	4	5	6
	पंचम चरण				
1	रोपण वर्ष के उपरान्त तृतीय वर्ष का रखरखाव व अनुरक्षण कार्य 12 माह	1.00	है0	483.00	5796.00
	योग:- पंचम चरण				5796.00
	षष्ठम: चरण				
1	रोपण वर्ष के उपरान्त चतुर्थ वर्ष का रखरखाव व अनुरक्षण कार्य 12 माह	1.00	है0	483.00	5796.00
	योग:- षष्ठ चरण				5796.00
	सप्तम चरण				
1	रोपण वर्ष के उपरान्त पंचम वर्ष का रखरखाव व अनुरक्षण कार्य 12 माह	1.00	है0	483.00	5796.00
	योग:- सप्तम चरण				5796.00
	अष्टम: चरण				
1	रोपण वर्ष के उपरान्त षष्ठ: वर्ष का रखरखाव व अनुरक्षण कार्य 12 माह	1.00	है0	483.00	5796.00
	योग:- अष्टम: चरण				5796.00
	नवम: चरण				
1	रोपण वर्ष के उपरान्त नवम: वर्ष रख रखाव व अनुरक्षण कार्य 12 माह	1.00	है0	483.00	5796.00
	योग:- नवम: चरण				5796.00
	दशम: चरण				
1	रोपण वर्ष के उपरान्त अष्टम: वर्ष का रखरखाव व अनुरक्षण कार्य 12 माह	1.00	है0	483.00	5796.00
	योग:- दशम: चरण				5796.00
	कुल योग:-				200104.50
सिलिंग के अनुसार देय दर/200000.00 प्रति कि.मी.					
प्रस्तावित मोटर मार्ग की लम्बाई = 14.275km x 2,00,000.00 = 2855,000.00					
रकम अठ्ठस लाख पचषष्ट हजार (माल)					

  
 जिलाधिकारी  
 गढ़वाल  
 श्री

प्रारूप-47

परियोजना का नाम :- जनपद पौड़ी गढ़वाल में पी0एम0जी0एस0वाई0 श्रीनगर गढ़वाल के अन्तर्गत विकासखण्ड पाबौ में चपलोडी से कुलयाणी मोटर मार्ग का निर्माण।

प्रस्तावित कार्य हेतु यदि गैर वन भूमि अथवा राजस्व भूमि की आवश्यकता हो तो भूमिधर का अनापत्ति प्रमाण-पत्र एवं भूमिधरों का भूमिधर होने का प्रमाण-पत्र प्रारूप- व प्रारूप संलग्न किया गया है।

ह0 भूमिधर


(सम्पूर्णानन्द जुगरान)  
राजस्व उपनिरीक्षक  
क्षेत्र पौड़ी गढ़वाल  
ह0 राजस्व विभाग  
पौड़ी गढ़वाल

प्रारूप - 47

मोटर मार्ग निर्माण हेतु भूमि एवं पत्तोंसि प्रमाण-पत्र

अपलोड) कुम्हानी) कोय अंग

क्र.सं.	भूमिधर का नाम	भूमिधर के पिता का नाम	ग्राम	ब्लॉक	हस्ताक्षर	पत्ता
1-	जगत सिंह	सुभाष सिंह	फलदासी	बलीखण	जगत सिंह	
2-	दलीप सिंह	सुभाष सिंह	"	"	दलीप सिंह	
3-	गंगा सिंह	"-प-इ सिंह	"	"	गंगा सिंह	
4-	अनूप सिंह	सुभाष सिंह	"	"	<del>अनूप सिंह</del>	
5-	मंगल सिंह	सुभाष सिंह	"	"	अनूप सिंह	
6-	दलीप सिंह	सुभाष सिंह	"	"	अनूप सिंह	
7-	सुनील सिंह	" राम सिंह	"	"	अनूप सिंह	
8-	रुद्र सिंह	" केशव सिंह	"	"	अनूप सिंह	
9-	डा. नरेश लाल	" गिरी लाल	"	"	अनूप सिंह	
10-	रुद्र सिंह	सुभाष सिंह	"	"	अनूप सिंह	
11-	सुनील सिंह	विश्वनाथ प्रसाद	"	"	अनूप सिंह	
12-	मोहन राम	श्रीधर राम	"	"	अनूप सिंह	
13-	गिरिश चन्द्र	श्रीधर लाल	"	"	अनूप सिंह	
14-				"		
15-				"		
16-				"		
17-				"		



अ.म.न.

Assistant Engineer  
PMGSY, ID, Srinagar  
Distt. Pauri Garhwal

अधिकासी अभियंता  
श्री एम.जी. एच. आर्.  
सिन्हाई खण्ड, श्रीधर

कृते जिलाधिकारी  
गढ़वाल

अनूप सिंह

अ.म.न.  
श्रीधर

प्रारूप-48

परियोजना का नाम :- जनपद पौड़ी गढ़वाल में पी0एम0जी0एस0वाई0 श्रीनगर गढ़वाल के अन्तर्गत विकासखण्ड पाबौ में चपलोडी से कुलयाणी मोटर मार्ग का निर्माण।

भूमिधर एवं प्रस्तावक विभाग के मध्य हुए अनुबन्ध की प्रति संलग्न है।

ह0 भूमिधर

(जयप्रकाश सिंह जगदाम)  
ह0 राजस्व विभाग  
राजस्व उपनिर्देशक  
क्षेत्र: ७१० कण्डा (एन)-२  
सहस्रील-पाडा  
जनपद पौड़ी गढ़वाल  
दिनांक: \_\_\_\_\_

सुबोधवार  
पौड़ी  
(प्रस्तावक)

प्रारूप 48

प्रस्तावक विभाग एवं भूमिधर का अनुबन्ध-

परियोजना का नाम:- खेती द्वारा सड़क योजना के अन्तर्गत नव निर्मित नवपत्तो कुटवाली कोले मार्ग

क्र०सं०	भूमिधर का नाम	पिता का नाम	ग्राम	हस्ताक्षर
1-	प्रोपानन्द	श्री सुगानन्द	कुटवाली	
2-	उदय शर्मा	श्री रामचन्द्र	"	
3-	धन सिंह	माना सिंह	"	
4-	ठाकुर राम	श्री पताराम	"	
5-	श्याम सिंह	महेश्वर सिंह	"	
6-	मनवर सिंह	श्री कलकल सिंह	"	
7-	कुन्दर सिंह	श्री कुन्दर सिंह	"	
8-	श्याम सिंह	राजेश सिंह	"	
9-	मनवर सिंह	दयाल सिंह	"	
10-	मनवर सिंह	मनवर सिंह	"	
11-	सुखदेव सिंह	विश्वरूप सिंह	"	

प्रस्तावक विभाग

Assistant Engineer  
PMGSY, I.D. Srinagar  
Distt. Pauri Garhwal

अधिसासी अभियन्ता  
पी.एम.जी.एस.वाई  
सिंचाई खण्ड, श्रीनगर

प्रारूप 48

प्रस्तावक विभाग एवं भूमिधर का अनुबन्ध-

परियोजना का नाम: पुष्कराजपुरी ग्राम (एन. जे. के. अ. वि. नव निर्माण - सप्लॉट) कुशीमती नहर नदी

क्र.सं०	भूमिधर का नाम	पिता का नाम	ग्राम	हस्ताक्षर
1-	जगत सिंह	राम कुमार सिंह	कल्याणपुर	(नाम लिखें)
2-	दलीप सिंह	राम प्रसाद	"	दलीप सिंह
3-	गंगा सिंह	" सुधीर	"	गंगा सिंह
4-	मोहन सिंह	राम गणेश सिंह	"	(नाम लिखें)
5-	भागवत सिंह	" शशी सिंह	"	(नाम लिखें)
6-	दलीप सिंह	राम हरी सिंह	"	(नाम लिखें)
7-	तनवीर सिंह	राम रामा सिंह	"	प्रवीण सिंह
8-	धर सिंह	" लोधा सिंह	"	
9-	आनंद लाल	" गिरी लाल	"	आनंद लाल
10	पुन सिंह	राम गणेश सिंह		Ramesh
11-	विजयेश चन्	श्रीलाल	"	Universal

प्रस्तावक विभाग



Assistant Engineer  
PMGSY-13 Srinagar  
Distt. Pauri Garhwal



अधिशारी अभियन्ता  
पी.एम.जी.एस.आई.  
सिंघाई खण्ड, श्रीनगर

अधीन

प्रारूप-49

परियोजना का नाम :- जनपद पंचायत जगदल के विवासखण्ड गावों के अन्तर्गत  
-पपली - लखवाणी और भोली जल निभाण।

मलवा निस्तारण योजना इस मार्गदर्शिका के परिशिष्ट में दिये मॉडल  
अनुसार तैयार की जानी है।

HO /  
अधिक्षारी अभियन्ता  
पी एम. जी. एस. वाई  
सिंचाई खण्ड, श्रीनगर

HO /  
जनसंपर्क प्रशासक  
जनसंपर्क विभाग  
पी

Shah  
je

प्रारूप-49


परियोजना का नाम :- जनपद पौड़ी गढ़वाल में पी0एम0जी0एस0वाई0 श्रीनगर गढ़वाल के अन्तर्गत विकासखण्ड पाबौ में चपलोड़ी-कुल्याणी मोटर मार्ग का निर्माण।


"मक डम्पिंग प्लान प्रमाण पत्र"


प्रस्तुत प्राक्कलन चपलोड़ी-कुल्याणी मोटर मार्ग के निर्माण के समय उत्सर्जित मलबे के निस्तारण हेतु गठित किया गया है। उत्सर्जित मलबे के निस्तारण हेतु स्थल चयन हेतु दिनांक 11-10-2013 एवं दिनांक 17-10-2014 को संयुक्त निरीक्षण किया गया। निरीक्षण के समय मोटर मार्ग के नाप भूमि के कुल 06 स्थानों का चयन किया गया है। उक्त स्थल मार्ग के किनारे स्थित है। मलबा निस्तारण हेतु खड् साईड में मार्ग के समान्तर वायर क्रेट लगाये जाने का प्राविधान है। कृषकों द्वारा अपनी भूमि पर मलबा निस्तारण हेतु अनापत्ति भी प्रदान की गयी है। सिविल सोयम भूमि को मक डम्पिंग हेतु प्रस्तावित नहीं किया गया है।

अतः उक्तानुसार उत्सर्जित मलबे के निस्तारण हेतु रू0 94.93 लाख का प्राक्कलन गठित किया गया है। प्राक्कलन के अनुसार ही मार्ग निर्माण के समय उक्त कार्य भी कराये जायेंगे। मलबा कंही भी वृक्ष आछादित एवं जल स्रोतों में नहीं डाला जायेगा।

इच्छाणीय प्रमाणिका  
सहायक एवं इच्छा  
पौड़ी

  
कनिष्ठ अभियन्ता  
पी0एम0जी0एस0वाई0सि0ख0  
श्रीनगर गढ़वाल

  
सहायक अभियन्ता  
पी0एम0जी0एस0वाई0सि0ख0  
श्रीनगर गढ़वाल


  
अधिशसि अभियन्ता  
पी0एम0जी0एस0वाई0सि0ख0  
श्रीनगर गढ़वाल

प्रारूप-~~2~~ 49


परियोजना का नाम:- जनपद पौड़ी गढ़वाल में पी0एम0जी0एस0वाई9 श्रीनगर  
गढ़वाल के अन्तर्गत विकासखण्ड पौली में ट.पुल्लोडा कुलथली मार्ग  
का निर्माण।

मलवा निस्तारण हेतु  
प्रमाण-पत्र

प्रमाणित किया जाता है कि प्रस्तावित वन भूमि के मलवा निस्तारण हेतु आने  
वाले व्यय का भुगतान वन विभाग के पक्ष में किया जायेगा।



सहायक अभियंता-  
पीएम.जी.एस.वाई.  
श्रीनगर, श्रीनगर गढ़वाल

  
Executive Engineer  
P.M.G.S.V.  
Srinagar

प्रारूप-49

MUCK DISPOSAL EXERCISE INDEX


परियोजना का नाम :- जनपद पौड़ी गढ़वाल में पी0एम0जी0एस0वाई0 श्रीनगर गढ़वाल के अन्तर्गत विकासखण्ड पाबौ में चपलोड़ी-कुल्याणी मोटर मार्ग का निर्माण।

- 1- PMGSY-ID, Srinagar Garhwal (Pauri) for Construction of Chaplodi-Kulyani Motor road in Thalishain block.
- 2- Details of Muck Disposal yards with land owner Annexure-II.

क्र०सं०	विवरण	पृष्ठ संख्या
1	2	3
1	पहाड़ कटान द्वारा प्राप्त मलबे का विवरण	104
2	मलबा निस्तारण हेतु योजनायें	105
3	डम्पिंग जोन हेतु प्राप्त मक	106
4	मक डिस्पोजल हेतु स्थान	107
5	भूमिधर का अनापत्ति पत्र	114 से 118

रुनी  
J-E

  
Assistant Engineer  
PMGSY, ID, Srinagar  
Distt. Pauri Garhwal

  
Executive Engineer  
P.I.U. (P.M.G.S.Y.)  
Irrigation Division (P.W.D.)  
Srinagar (Garhwal)

स्थानीय प्रशासक  
कृषि एवं पशु  
पौड़ी


परियोजना का नाम :- जनपद पौड़ी गढ़वाल में पी०एम०जी०एस०वाई० श्रीनगर गढ़वाल के अन्तर्गत विकासखण्ड पाबौ में चपलोड़ी-कुल्याणी मोटर मार्ग का निर्माण।

मोटर मार्ग निर्माण/पहाड़ कटान द्वारा प्राप्त मक का विवरण।

Sl.no.	Item/Description	Unit	Quantity	Remark
1	2	3	4	5
1	Soft Soil	Cum	49790.72	
2	Ordinary Rock	Cum	27271.86	
3	Hard Rock	Cum	10376.61	
<u>पहाड़ कटान द्वारा प्राप्त मक= 89439.19 घन मी०</u>				

20/11/15  
S.E.

  
Assistant Engineer  
PMGSY, ID. Srinagar  
Distt. Pauri Garhwal

  
Executive Engineer  
P.I.U. (P.M.G.S.Y.)  
Irrigation Division (P.W.D.)  
Srinagar (Garhwal)

  
प्रधानीय प्रशासिकाधी  
पहाड़ कटान  
पौड़ी

परियोजना का नाम :- जनपद पौड़ी गढ़वाल में पी0एम0जी0एस0वाई0 श्रीनगर गढ़वाल के अन्तर्गत विकासखण्ड पाबौ में चपलोड़ी-कुल्याणी मोटर मार्ग का निर्माण।

मलबे के निस्तारण हेतु निर्माण योजना ।

प्रमाणित किया जाता है कि जनपद पौड़ी गढ़वाल में चपलोड़ी-कुल्याणी मोटर मार्ग का निर्माण कार्य से प्राप्त मलबे के निस्तारण हेतु निम्नलिखित योजनाये है-

SL.No.	Description	Unit	Qty
1.	2.	3.	4.
<b>Quantity of Soil Used-</b>			
1	Construction of super elevation	Cum	1857.70
2	Patri Filling	cum	4282.50
		Total Soil	6140.20
<b>Quantity of Ordinary Rock/Hard Rock Used</b>			
3	Construction of coolie wall	cum	3854.25
4	Wall-RR Dry Stone masonry	cum	4592.72
5	Wall-RR 1:5-Stone masonry	Cum	3113.90
6	Hand packed stone filling	Cum	4010.52
7	Edge stone road side	Cum	26.71
8	Back cutting pillar	Cum	13.43
9	Parapet wall-road side	Cum	10.00
10	Wire-crate Road protection	Cum	1130.63
11	Pucca drain along road	Cum	10775.00
12	G.S.B	Cum	17843.05
13	G-III	Cum	4391.02
14	CD-work (Sccuper)	Cum	3058.20
15	TBM	Cum	3.46
16	Utility	Cum	366.30
		Total Rock	54189.19

परियोजना द्वारा प्राप्त मलबे का निस्तारण

मिट्टी का निस्तारण= 6140.20 घन मी०

चट्टान/पत्थरों का निस्तारण = 54189.19 घन मी०

local disk e sthapliyal Sub division

*Ray*  
12/12

*[Signature]*  
Assistant Engineer  
PMGSY, ID, Srinagar

*[Signature]*  
Executive Engineer  
P.I.U. (P.M.G.S.Y.)  
Irrigation Division (P.W.D.)  
Srinagar (Garhwal)

कार्य का नाम— जनपद पौड़ी गढ़वाल में पी०एम०जी०एस०वाई० श्रीनगर गढ़वाल के अन्तर्गत विकासखण्ड पाबौ में चपलोड़ी-कुल्याणी मोटर मार्ग का निर्माण।

डम्पिंग हेतु शेष मलबों की मात्रा


SL.No.	Description	Unit	Quantity
1.	2.	3.	4.
A	पहाड़ कटान द्वारा प्राप्त मलबा (मिट्टी)	49790.72	Cum
B	पहाड़ कटान द्वारा प्राप्त मलबा (चट्टान/पत्थर)	39648.47	Cum
C	निस्तारित मलबा (मिट्टी)	6140.20	Cum
D	डम्पिंग हेतु मलबा (A-B)	10142.25	Cum
E	स्वैलिंग फैक्टर ( लगभग 25 %)	2535.56	Cum
F	डम्पिंग हेतु कुल मलबा (C+D) =	<b>16282.45</b>	Cum

उपरोक्त योजनाओं द्वारा पहाड़ कटान से प्राप्त मलबे का उपयोग मार्ग निर्माण से कर लिया जायेगा तथा अवशेष मलबे का नाम भूमि में बने डम्पिंग जाने में डम्प कर लिया जायेगा।

20/11  
5-12

  
Assistant Engineer  
PMGSY, ID. Srinagar  
Distt. Pauri Garhwal

local disk e sthapliyal Sub division

  
Executive Engineer  
P.I.U. (P.M.G.S.Y.)  
Irrigation Division (R.W.D.)  
Srinagar (Garhwal)

  
प्रधानीय प्रशासिकाधी  
पञ्चसाल-बन प्रशास  
पौड़ी

नाम— जनपद पौड़ी गढ़वाल में पी०एम०जी०एस०वाई० श्रीनगर गढ़वाल के अन्तर्गत विकासखण्ड पाबौ में चपलोड़ी-कुल्याणी मोटर मार्ग का निर्माण।


**Location and Quantity of Debries Disposal**


क्र०सं०	कि०मी० नं० जहाँ मग डिस्पोजल किया जाना है।	डिस्पोजल हेतु प्रस्तावित स्थान का चैनेज	प्रस्तावित स्थल का साईज मी० में	भूमि का प्रकार	प्रस्तावित स्थान का मग डिस्पोजल क्षमता घन मी० में
1	2	3	4	5	6
1	Km-01	x/s-0/25-0/28	800 X 4	नाप भूमि	3200
2	Km-01	x/s-0/36-0/38	720 X 4	नाप भूमि	2880
3	Km-07	x/s-7/3-7/6	810 X 4	नाप भूमि	3240
4	Km-07	x/s-7/10-7/13	880 X 4	नाप भूमि	3520
5	Km-09	x/s-9/5-9/7	450 X 4	नाप भूमि	1800
6	Km-14	x/s-14/09-14/11	450 X 4	नाप भूमि	1800
		कुल मलबा डम्पिंग हेतु घन मी०			16440.00


S.I No.	Total debries obtain from road cutting	Material disposal by cartage	Matrial used for road construction work	Disposal in dumping zone	Balance debries/Muck
1	2	3	4	5	6
1	Soil-	16282.45	6140.20	10142.25	-Nil-
2	Rock -	-Nil-	54189.19	-Nil-	-Nil-

रजि  
5.6

local disk e sthapliyal Sub division

  
Assistant Engineer  
PMGSY, ID. Srinagar  
Distt. Pauri Garhwal

  
Executive Engineer  
P.I.U. (P.M.G.S.Y.)  
Mitigation Division (P.W.D.)  
Srinagar (Garhwal)



108  
114

**Name of Work:- Chaplodi to Kulyani Motor Road(Stage-I) in 14.275 Km under Pmgsy**

Block:- Pabou

District: Pauri

**Detail of Measurement for Muck Disposal Plan**

**1. Excavation for Wire Crate:-**

Chainage	No.	Length (m)	Width(m)	Height(m)	Qty (cum)	Remark
0/25-0/29	1	100.00	1.50	1.50	75.00	
0/36-0/39	1	80.00	1.50	1.50	60.00	
7/3-7/7	1	90.00	1.50	1.50	67.50	
7/10-7/15	1	110.00	1.50	1.50	82.50	
9/5-9/7	1	50.00	1.50	1.50	37.50	
14/9-14/11	1	50.00	1.50	1.50	37.50	
<b>Total Qty</b>					<b>360.00</b>	

**2. Calculation for Wire Crate :-**

Chainage	No.	Length (m)	Width (m)	Height (m)	Quantity (cum)	Remark
0/25-0/29	2	100.00	1.50	1.50	450.00	
	1	100.00	1.50	1.50	225.00	
	1	100.00	1.50	1.50	225.00	
0/36-0/39	2	80.00	1.50	1.50	360.00	
	1	80.00	1.50	1.50	180.00	
	1	80.00	1.50	1.50	180.00	
7/3-7/7	2	90.00	1.50	1.50	405.00	
	1	90.00	1.50	1.50	202.50	
	1	90.00	1.50	1.50	202.50	
7/10-7/15	2	110.00	1.50	1.50	495.00	
	1	110.00	1.50	1.50	247.50	
	1	110.00	1.50	1.50	247.50	
9/5-9/7	2	50.00	1.50	1.50	225.00	
	1	50.00	1.50	1.50	112.50	
	1	50.00	1.50	1.50	112.50	
14/09-14/11	2	50.00	1.50	1.50	225.00	
	1	50.00	1.50	1.50	112.50	
	1	50.00	1.50	1.50	112.50	
<b>Total Qty</b>					<b>4320.00</b>	

2021  
5-12

*[Signature]*  
Assistant Engineer  
PMGSY, ID. Srinagar  
Distt. Pauri Garhwal

*[Signature]*  
Executive Engineer  
P.I.U. (P.M.G.S.Y.)  
Irrigation Division (P.W.D.)  
Srinagar (Garhwal)

बिचारीबारीय प्रशासिक कार्यालय  
पबुबाबु प्रबु प्रबुबाबु

**Name of Work:- Chaplodi to Kulyani Motor Road(Stage-I)**

Block:- Pabou


District: Pauri

**Rates(SOR-2014-15) for Muck Disposal Plan**

1	77636, 8-4-1	Excavation for Structures: - Earth work in Excavation foundation for cross drainage structures, retaining walls, breast walls & other similar structures in all types of soils and rocks as met at site with all leads, lifts and disposal of surplus earth as directed by engineer in charge including supply of all material labour, T&P etc. required for proper completion of work in accordance with the MORD specification.	cum	237.10	SOR-2014-15
2	77863, 14-2	Providing and laying of boulder apron laid in wire crates with 4 mm dia G.I. Wire conforming to IS: 280 & IS: 4826 in 100mm x 100mm mesh (woven diagonally) including 10% extra for laps and joints laid with stone boulders weighting not less than 25 Kg each as per drawing and technical specification of MORD and as directed by Engineer in charge.	cum	2007.70	SOR-2014-15
3	74922/3-7 R&B, 8-4-3	Cartage for excavated materials at a suitable dumping places for environmental protection of Khud side land of the road and as directed by Engineer-in-Charge & as per P.W.D. specification.	cum.	45.10	SOR-2014-15

Jan  
JE

  
Assistant Engineer  
PMGSY, ID. Srinagar  
Distt. Pauri Garhwal

  
Executive Engineer  
P.I.U. (P.M.G.S.Y.)  
Irrigation Division (P.W.D.)  
Srinagar (Garhwal)

110  
#6

**Name of Work:- Chaplodi to Kulyani Motor Road(Stage-I)**

Block:- Pabou

istrict: Pauri

**Rates(SOR-2014-15) for Muck Dusposal Plan**

S.No.	Reference MORD specification	Item of Work	Unit	Qty	Rate	Amount
1	77636, 8-4-1	Excavation for Structures: - Earth work in Excavation foundation for cross drainage structures, retaining walls, breast walls & other similar structures in all types of soils and rocks as met at site with all leads, lifts and disposal of surplus earth as directed by engineer in charge including supply of all material labour, T&P etc. required for proper completion of work in accordance with the MORD specification.	cum	360.	237.10	85356 .
2	77863, 14-2	Providing and laying of boulder apron laid in wire crates with 4 mm dia G.I. Wire conforming to IS: 280 & IS: 4826 in 100mm x 100mm mesh (woven diagonally) including 10% extra for laps and joints laid with stone boulders weighting not less than 25 Kg each as per drawing and technical specification of MORD and as directed by Engineer in charge.	cum	4320	2007.70	8673264
3	74922/3-7 R&B, 8-4-3	Cartage for excavated materials at a suitable dumping places for environmental protection of Khud side land of the road and as directed by Engineer-in-Charge & as per P.W.D. specification.	cum	16282.4	45.10	734336.24
					Total Amount	9492956.24

*Ray*  
J.E.

*[Signature]*  
**Assistant Engineer**  
PMGSY, ID. Srinagar  
Distt. Pauri Garhwal

*[Signature]*  
**Executive Engineer**  
P.I.U. (P.M.G.S.Y.)  
Irrigation Division (P.W.D.),  
Srinagar (Garhwal)

118  
117

## DUMPING ZONE LOCATION GPS POINT

Name of Work:- Chaplodi to Kulyani Motor Road(Stage-I) in 14.275Km under pmgsy


Block:- Pabou

District: Pauri

S.No.	KM	X-Section	Northing	Easting	Land type	Village
1	1	0/25-0/29	30-5'40.83"N	78-57'7.18"E	Nap Land	Mankoli
2	1	0/36-0/39	30-5'47.04"N	78-57'9.94"E	Nap Land	Mankoli
3	8	7/3-7/7	30-5'44.66"N	78-57'54.61"E	Nap Land	Faldari
4	8	7/10-7/15	30-5'42.98"N	78-58'1.56"E	Nap Land	Faldari
5	10	9/5-9/7	30-5'22.22"N	78-58'28.55"E	Nap Land	Ghumki
6	15	14/9-14/11	30-5'16.83"N	78-59'13.71"E	Nap Land	Kulyani

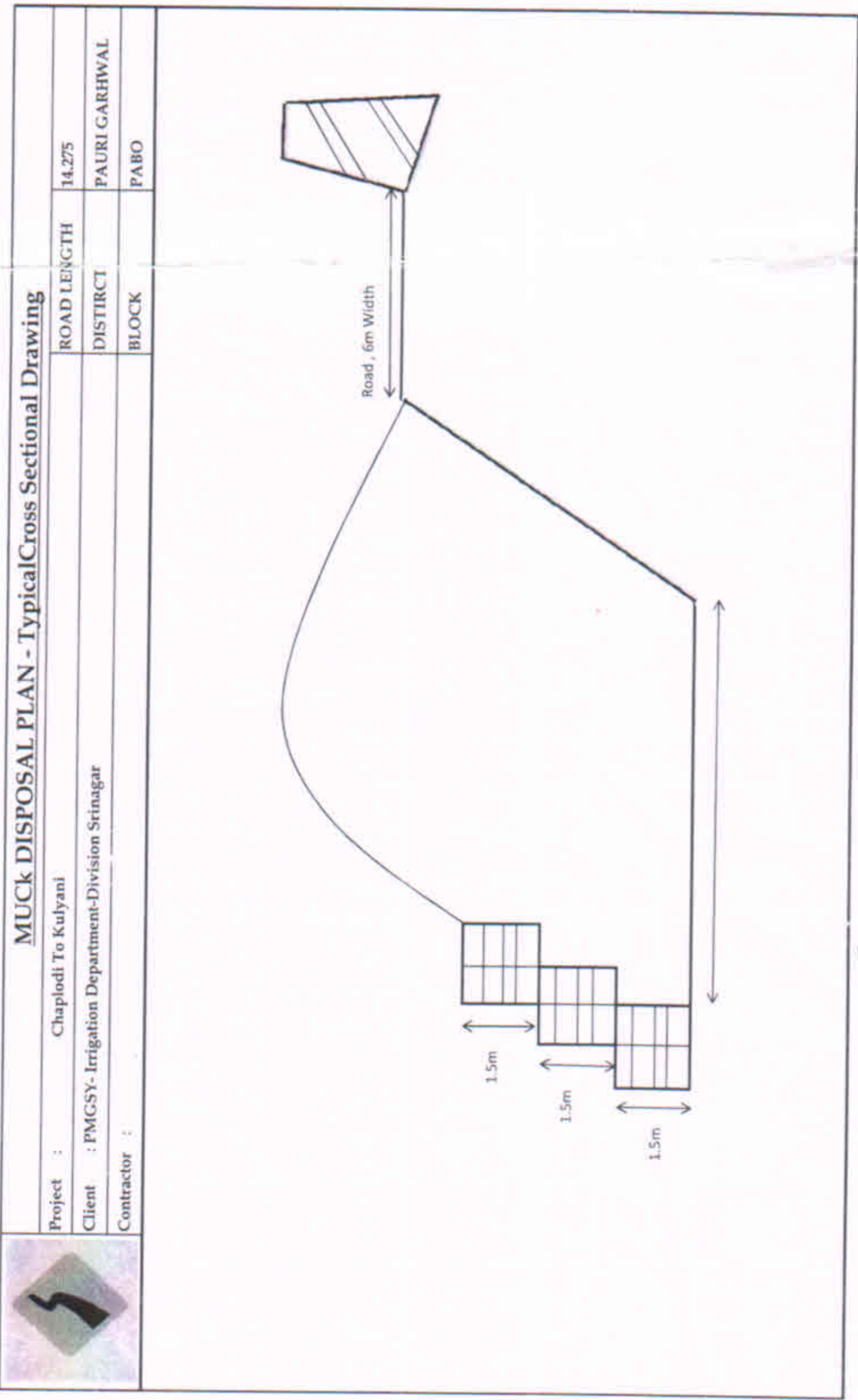
Copy  
File

  
Assistant Engineer  
PMGSY, ID, Srinagar  
Distt. Pauri Garhwal

  
Executive Engineer  
P.I.U. (P.M.G.S.Y.)  
Irrigation Division (P.W.D.)  
Srinagar (Garhwal)

प्रधानीय इन्जिनियर  
प.म.ग.स.य.  
विकास एवं प्रसार  
विभाग

778 / 12



MUCK DISPOSAL PLAN - Typical Cross Sectional Drawing	
Project :	Chaploodi To Kulyani
Client :	PMGSY- Irrigation Department-Division Srinagar
Contractor :	
ROAD LENGTH	14.275
DISTRICT	PAURI GARHWAL
BLOCK	PABO

Handwritten signature in blue ink.

Assistant Engineer  
 PMGSY, ID. Srinagar  
 Distt. Pauri Garhwal

अधिशारी अमियन्ता  
 पी एम. जी. एस. वाई  
 सिंचाई खण्ड, श्रीनगर

Handwritten signature in blue ink.  
 जगदीव जलविद्युत  
 एन. ए. ए. ए.  
 सी

मक डिस्पोजल योजना के सापेक्ष वृक्षारोपण।

परियोजना का नाम- जनपद पौड़ी गढ़वाल में विकासखण्ड पाबी के चपलोडी से कुल्याणी मोटर मार्ग के निर्माण हेतु 2.920 हे० वन भूमि का वन भूमि कार्यों हेतु लो.नि.वि. को प्रत्यावर्तन। (लम्बाई 14.275 किमी०)

वृक्षारोपण स्थल का नाम- मक डिस्पोजल हेतु चिन्हित प्लान के अनुसार।

वृक्षारोपण स्थल का कुल क्षेत्रफल- 0.253 हे०

लक्षित किये जाने वाले पौधों की सं० (कुल क्षेत्रफल X 2000 पौध)- 506 पौध

प्रथम चरण					
क्र० सं०	कार्य का विवरण	इकाई		इकाई दर प्रति रु०	व्यय
1	2	3		4	5
1	सर्वे व सीमांकन	0.253	हे०	81.00	20.49
2	क्षेत्र की सफाई कार्य (झाड़ी कटान आदि कार्य)	0.253	हे०	2627.00	664.63
3	तीव्र बन्दी कार्य/फेन्सिंग कार्य	81.00	घ.मी.	275.00	22275.00
4	गड्डे खुदान (0.30 X 0.30 X 0.45) सेमी०	506	सं०	5.60	2833.60
5	पौधों की कीमत प्रथम वर्ष	506	सं०	4.40	2226.40
6	भूमि संरक्षण एवं जल संरक्षण कार्य				
	1. वाटर हावैस्टिंग टैंक (3 X 2.50 X 1.0) 6 X 5310 = 31860	0.253	हे०	31860.00	31860.00
प्रथम चरण का योग:-					59880.12
द्वितीय चरण					
1	झाड़ी कटान (लैन्टाना गाजर घास/काला बांस)	0.253	हे०	1329.00	336.24
2	गड्डे खुदान कार्य (0.30 X 0.30 X 0.45) सेमी०	506	सं०	1.00	506.00
3	पौधों की कीमत वर्ष	506	सं०	1.25	632.50
4	पौध बुलान कार्य	506	सं०	6.20	3137.20
5	तीव्र रोपण कार्य व थावला बन्दी कार्य	506	सं०	1.95	986.70
6	निर्वाई गुहाई एवं मलचिंग (दो बार)	506	सं०	2.48	1254.88
7	खाद्य एवं दवा पर व्यय	0.253	हे०	15	1000.00
7	प्रथम वर्ष में देख रेख व रख-रखाव पर व्यय 09 माह	0.253	हे०	483.00	1099.79
8	अन्य कार्य	0.253	हे०	800.00	800.00
द्वितीय चरण का योग:-					9753.31
तृतीय चरण 10 प्रतिशत क्षतिपूर्ति (वीटिंग अप) प्रति हेक्टेयर					
1	पौध की कीमत। (10 प्रतिशत वृद्धि सहित)	51.00	सं०	6.22	317.22
2	पौध का बुलान कार्य।	51.00	सं०	6.00	306.00
3	पन्नु गड्डे खोदना एवं रोपण कार्य करना।	51.00	सं०	3.10	158.10
4	गड्डों में गोबर खाद डालना।	51.00	सं०	1.37	143.85
5	शीतकाल में मलचिंग कार्य।	51.00	सं०	1.15	58.65
6	वनीकरण चौकीदार। (12 माह)	0.253	हे०	483.00	1466.39
7	अग्नि सम्बन्धी सुरक्षा कार्य।	0.253	हे०	320.00	80.96
तृतीय चरण का योग:-					2531.17
चतुर्थ चरण					
1	वनीकरण चौकीदार का पारिश्रमिक 12 माह	0.253	हे०	483.00	1466.39
2	अग्नि सम्बन्धी सुरक्षा कार्य।	0.253	हे०	320.00	80.96
चतुर्थ चरण का योग:-					1547.35
पंचम चरण					
1	वनीकरण चौकीदार का पारिश्रमिक 12 माह	0.253	हे०	483.00	1466.39
2	अग्नि सम्बन्धी सुरक्षा कार्य।	0.253	हे०	320.00	80.96
पंचम चरण का योग:-					1547.35

1	2	3	4	5	
षष्ठ चरण					
1	वनीकरण चौकीदार का पारिश्रमिक 12 माह	0.253	है0	483.00	1466.39
2	अग्नि सम्बन्धी सुरक्षा कार्य।	0.253	है0	320.00	80.96
षष्ठ चरण का योग:-				1547.35	
सप्तम चरण					
1	वनीकरण चौकीदार का पारिश्रमिक 12 माह	0.253	है0	483.00	1466.39
2	अग्नि सम्बन्धी सुरक्षा कार्य।	0.253	है0	320.00	80.96
सप्तम चरण का योग:-				1547.35	
अष्टम चरण					
1	वनीकरण चौकीदार का पारिश्रमिक 12 माह	0.253	है0	483.00	1466.39
2	अग्नि सम्बन्धी सुरक्षा कार्य।	0.253	है0	320.00	80.96
अष्टम चरण का योग:-				1547.35	
नवम चरण					
1	वनीकरण चौकीदार का पारिश्रमिक 12 माह	0.253	है0	483.00	1466.39
2	अग्नि सम्बन्धी सुरक्षा कार्य।	0.253	है0	320.00	80.96
नवम चरण का योग:-				1547.35	
दशम चरण					
1	वनीकरण चौकीदार का पारिश्रमिक 12 माह	0.253	है0	483.00	1466.39
2	अग्नि सम्बन्धी सुरक्षा कार्य।	0.253	है0	320.00	80.96
दशम चरण का योग:-				1547.35	
कुल व्यय रू0				82996.04	
				Or	82996.00
(रू0 बयासी हजार नौ सौ छियान्चे) मात्र					


  
 जिला वन अधिकारी  
 जिला वन अधिकारी  
 जिला वन अधिकारी



X/sec 0/36 - 0/3 A



X/sec 9/5



X/sec 14/09

Shah  
JE

Assistant Engineer  
PMGSY, ID. Srinagar  
Distt. Pauri Garhwal

अधिशारी अभियन्ता  
पी एम.जी.एस.वाई  
सिंचाई खण्ड, श्रीनगर

- उपलोदी, कल्याणी मोल गाव



X/S 4/1



X/S 7/9

8



X/S 14/3-2

*[Handwritten signature]*

सहायक अभियन्ता-  
प.म.जी.एस.वार्ड,  
शिवाजीवाड, श्रीनगर नगरपालिका

*[Handwritten signature]*  
Executive Engineer  
P.M.G.S.Y., I.D.  
Srinagar

*[Handwritten signature]*  
S/E

अनापत्ति प्रमाण पत्र

रापलोट - कुल्याबी स्टेट मार्ग, का निर्माण हेतु जो भूमि निर्माण/मक डिस्पोजल हेतु प्रस्तावित की गई है उस प्रयोजन हेतु यदि मरी भूमि अधिन की जाती है तो मुझे कोई आपत्ति नहीं है मैं विश्वासाय दरा पर अपनी भूमि महसूस दन का नकार है।

*Prakash*  
भवदीय

नाम- राजेशिंह  
ग्राम- गोलकेली

कास सेक्शन 411 पर प्रस्तावित मक डिस्पोजल हेतु काश्तकार श्री राजेशिंह पुत्र श्री सहस्रेशिंह ग्राम गोलकेली मटवारी वृत्त जिला नाम भूमि विवरण निम्न प्रकार है।

क्र.सं०	खाता / खसरा नम्बर	भूमि (हे०)	
1	2	3	
	26	2263	0.004
		2264	0.004
		2065	0.006
		2066	0.010
	योग	4	0.024

*Prakash*

(सम्पूर्ण सहस्रेशिंह जुगरान)  
राजसू उपनिरीक्षक  
हो-राजसू उपनिरीक्षक  
क्षेत्र वी.क.क.ड.डि. - 2  
तहसील-पौड़ी  
जनपद पौड़ी गढ़वाल  
दिनांक .....

अनापत्ति प्रमाण पत्र

चपलाडी कुल्याणी

क निमोण हेतु जा भूमि निमोण / मक डिस्पोजल हेतु प्रस्तावित की गई है उस प्रयोजन हेतु यदि मरी भूमि अजिन की जाती है नो मुडा कोई आपत्ति मही ह म विभागोय दरा पर अपनी भूमि गहरा देन को तयार ह।

मानसिंह  
भवदीय

नाम-

ग्राम- कुल्याणी देकोल

कास सेक्शन 17/9

पर प्रस्तावित मक डिस्पोजल हेतु काश्तकार

श्री मानसिंह पुत्र श्री महे कुमारासिंह ग्राम

पट्टवारी वृत्त जिला नाम भूमि विवरण निम्न प्रकार है।

क0सं0	खाता / खसरा नम्बर	भूमि (है0)
1	2	3
	<u>05</u> 345	0.030
	346	0.018
	347	0.030
	348	0.030
	349	0.050
	<u>5</u>	<u>0.158</u>
योग		

मानसिंह

मानसिंह  
ह0-सजस्व उपनिरीक्षक  
कास 17/9-2  
जिला

अनापत्ति प्रमाण पत्र

चपलाडी कुल्याणी

क निर्माण हेतु जमीन निर्माण / मक डिस्पोजल हेतु प्रस्तावित की गई है उस प्रयोजन हेतु यदि मरी भूमि अर्जित की जाती है तो मुझे कोई आपत्ति नहीं है मैं विभागाध्यक्ष द्वारा पर आपने भूमि सहायक दून को स्वीकार है।

श्री लोकाशिक्ष  
भवदीय

नाम- शिलोक सिंह  
ग्राम- फलवाडी

कास संकशन 719

श्री शिलोक सिंह

पुत्र श्री धनू सिंह

ग्राम फलवाडी

पट्टवारी वृत्त

जिला

नाम भूमि विवरण निम्न प्रकार है।

क0सं0	खाता / खसरा नम्बर	भूमि (है0)
1	2	3
	03 344	0.020
	345	0.015
	1902	0.018
	1903	0.018
	1950	0.005
	1951	0.004
	1952	0.005
	1953	0.004
	/	/
योग		0.089

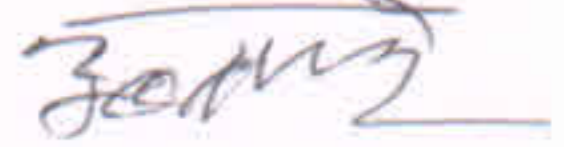
(शिलोक सिंह)

(सम्पूर्ण जगरान)  
राजस्व उपनिरीक्षक  
क्षेत्र नं० 2  
तहसील पौड़ी  
जनपद पौड़ी गढ़वाल  
दिनांक

अनापत्ति प्रमाण पत्र

चपलोडी-कुल्याणी

क निर्माण हेतु जो भूमि निर्माण/मक डिस्पोजल हेतु प्रस्तावित की गई है उस प्रयोजन हेतु यदि मरी भूमि अर्जित की जाती है तो मुझे कोई आपत्ति नहीं है म विभागाय दरा पर अपनी भूमि सहर्ष देने का जगार है।

  
भवदीय


नाम-

ग्राम-

कास सेक्शन 14/32 पर प्रस्तावित मक डिस्पोजल हेतु काश्तकार श्री अशोक सिंह पुत्र श्री एन. गोरख सिंह ग्राम भोलोली पट्टवारी वृत्त जिला नाम भूमि विवरण निम्न प्रकार है।

क0सं0	खाता/खसरा नम्बर	भूमि (है0)
1	2	3
	09	2064
		2063
		2074
योग	3	0.078



  
ह0-राजस्व उपनिरीक्षक  
राजस्व उपनिरीक्षक  
राज. कार. नं-2  
राजस्व विड  
राजस्व पीडी मद्रास  
दिनांक

अनापत्ति प्रमाण पत्र

चपलोडी कुल्हाणी

क निर्माण हेतु जो भूमि निर्माण/मक डिस्पोजल हेतु प्रस्तावित की गई है उस प्रयोजन हेतु यदि मरी भूमि अर्जित की जाती है तो मुझे कोई आपत्ति नहीं है म विभागाध्यक्ष द्वारा पर अपने भूमि ग्रहण दन का न्याय है।

भवदीय  
नाम- राजेंद्र सिंह  
ग्राम-

कास सेक्शन 14/32 पर प्रस्तावित मक डिस्पोजल हेतु काश्तकार श्री राजेंद्र सिंह पुत्र श्री स्व० मुकुन्द सिंह ग्राम कुल्हाणी पट्टवारी वृत्त जिला नाम भूमि विवरण निम्न प्रकार है।

क०सं०	खाता/खसरा नम्बर	भूमि (है०)
1	2	3
	03	1408
		0.013
		1409
		0.013
		1413
		0.016
		1414
		0.020
		1415
		0.015
		1416
		0.015
		1418
		0.016
		1419
		0.019
योग	8	0.127

राजेंद्र सिंह

राजेंद्र सिंह  
वालीक  
उपनिरीक्षक  
ह०-राजस्व उपनिरीक्षक

236  
119  
124


प्रारूप-50

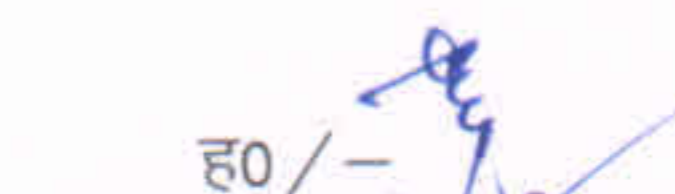
परियोजना का नाम :- जनपद पौड़ी गढ़वाल में पी0एम0जी0एस0वाई0 श्रीनगर गढ़वाल के अन्तर्गत विकासखण्ड पाबौ में चपलोडी से कुलयाणी मोटर मार्ग का निर्माण।

एन0पी0वी0 की धनराशि का आंकलन

प्रमाणित किया जाता है कि भारत सरकार, पर्यावरण एवं वन मंत्रालय, नई दिल्ली के आदेश संख्या 5-3/2007-एफ0सी0 दिनांक 05-02-2009 में उल्लिखित व्यवस्था के अनुसार आवेदित वन भूमि हेतु एन0पी0वी0 की देयता निम्नानुसार है :-

1. ईको-क्लास श्रेणी... V<sup>th</sup>.....
2. हरियाली का घनत्व.....0.4,
3. एन0पी0वी0 की दर प्रति हे0.....8450000 = 500
4. आवेदित वन भूमि का क्षेत्रफल.....2.920 हे०
5. कुल देय एन0पी0वी0 की धनराशि. 2467400000 (24.67 करोड़ रुपये के बराबर) (24.67 करोड़ रुपये के बराबर)

  
वन अधिकारी  
पश्चिमी अमेली रेंज  
दमोपल

ह0/-  
  
प्रमुख वन अधिकारी  
पश्चिमी अमेली रेंज  
दमोपल

  
वन अधिकारी  
पौड़ी गढ़वाल  
पौड़ी

234  
120  
125


प्रारूप-51

परियोजना का नाम :- जनपद पौड़ी गढ़वाल में पीएमजीएसवाई श्रीनगर गढ़वाल के अन्तर्गत विकासखण्ड पाबौ में चपलोडी से कुलयाणी मोटर मार्ग का निर्माण।


एनपीवी की बढ़ी दरों के अनुसार अतिरिक्त धनराशि जमा कराये जाने का प्रमाण-पत्र

प्रमाणित किया जाता है कि यदि भविष्य में मा० उच्चतम न्यायालय/भारत सरकार द्वारा एनपीवी की वर्तमान दरों में कोई बढ़ोतरी की जाती है तो एनपीवी की बढ़ी हुई धनराशि का भुगतान वन विभाग को यथासमय कर दिया जायेगा।

  
JE

  
Assistant Engineer  
PMGSY, ID. Srinagar  
Distt. Pauri Garhwal

ह०/-  
प्रयोक्ता एजेन्सी

  
अधिशारी अभियंता  
पी.एम.जी.एस.वाई.  
सिंचाई खण्ड, श्रीनगर

प्रपत्र-52

परियोजना का नाम:- चपलोडी-कुल्याणी मोटर मार्ग।


प्रमाण पत्र

आर0सी0सी0 पीलरों द्वारा सीमांकन हेतु प्रमाण पत्र

प्रमाणित किया जाता है कि प्रस्तावित वनभूमि के सीमांकन/सर्वेक्षण हेतु आने वाले व्यय का भुगतान वन विभाग के पक्ष में जमा किया जायेगा।



  
Assistant Engineer  
PMGSY, ID. Srinagar  
Distt. Pauri Gathwal

  
अधिशारी अभियन्ता  
पी.एम.जी.एस.वाई  
सिंचाई खाण्ड, श्रीलगाड

प्रारूप-52

परियोजना का नाम:-जनपद पौड़ी गढ़वाल में पी0एम0जी0एस0वाई0 श्रीनगर गढ़वाल के अन्तर्गत विकासखण्ड पाबौ में चपलोडी-कुल्याणी मोटर मार्ग का निर्माण।

प्रस्तावित परियोजना के लिये प्रत्यावर्तित की जाने वाली वन भूमि का आर0सी0सी0 पिलरों द्वारा सीमांकन का प्राक्कलन

प्रमाणित किया जाता है कि प्रस्तावित वन भूमि के सीमांकन/सर्वेक्षण हेतु आने वाले व्यय का भुगतान वन विभाग के पक्ष में किया जायेगा।

क्र० सं०	कार्य का नाम	सं०	नपत मीटर में			मात्रा	इकाई	दर (रु० में)	धनराशि (रु० में)
			लम्बाई	चौड़ाई	उंचाई				
1	2		3	4	5	6	7	8	9
1	आर0सी0सी0 पिलर निर्माण बुनियाद खोदना	40	0.90	0.90	0.10	3.24	m <sup>3</sup>	197.30	639.25
2	आर0सी0सी0 पिलर के बेस चुना व कोयला डालना	40	0.90	0.90	0.03	0.972	m <sup>3</sup>	352.30	342.43
3	1:2:4 सीमेन्ट मसाले में आर0सी0सी0 पिलर निर्माण	40	0.90	0.90	0.90	2.916	m <sup>3</sup>	9155.80	266983.12
4	आर0सी0सी0 कार्य हेतु सीमेंट का Reinforcement of R.C.C. Pillar करण करना (1.50%)					34.33	QH	7459.80	256094.93
5	पिलर में 1:4 मसाले प्लास्टर कार्य	40x4 40x1	0.90	0.90	0.80	115.20 32.40	m <sup>2</sup> m <sup>2</sup>	133.70 133.70	15402.24 4331.88
6	पिलर पर पिलर संख्या आदि लिखना	40		5.00		200.00	cm	0.60	120.00
7	पानी की ढुलाई आदि	40					QH	57.25	2290.00
	कुल योग								कुल योग = 546281.83

प्रशासक वन विभाग  
पौड़ी

*(Handwritten signature)*

Assistant Engineer  
PMGSY, ID, Srinagar  
Distt. Pauri Garhwal

अधिकारी अभियन्ता  
श्री एम.जी.एस.वाई  
सिंचाई खण्ड, श्रीनगर

234  
123  
127

प्रारूप-53

परियोजना का नाम:- जनपद पौड़ी गढ़वाल में पी0एम0जी0एस0वाई0 श्रीनगर गढ़वाल के अन्तर्गत विकासखण्ड पाबौ में चपलोडी से कुलयाणी मोटर मार्ग का निर्माण।

(वन भूमि लीज पर दिये जाने/लीज नवीनीकरण के प्रकरणों में लागू)  
लीज अवधि का प्रमाण-पत्र

प्रमाणित किया जाता है कि उक्त परियोजना हेतु प्रस्तावित वन भूमि लीज पर नहीं ली जानी है, प्रस्तावित भूमि पी0एम0जी0एस0वाई0 सिंचाई खण्ड श्रीनगर को हस्तान्तरण होनी है।

लागू नहीं।

ह0/-  
प्रभागीय वन अधिकारी  
पौड़ी

Je

ह0/-  
प्रयोक्ता एजेन्सी

Assistant Engineer  
PMGSY, ID. Srinagar  
Distt. Pauri Garhwal

वन क्षेत्राधिकारी  
पश्चिमी अमेली रेंज  
दमदेवल

अ. एस. एस. अ. एस. एस.  
पी. एम. जी. एस. वाई.  
सिंचाई खण्ड: श्रीनगर

ह0/-  
प्रभागीय वन अधिकारी  
पौड़ी वन प्रभाग  
पौड़ी

प्रारूप-54

परियोजना का नाम:- जनपद पौडी गढ़वाल में पी0एम0जी0एस0वाई0 श्रीनगर गढ़वाल के अन्तर्गत विकासखण्ड पाबौ में चपलोडी से कुलयाणी मोटर मार्ग का निर्माण।

वन संरक्षण अधिनियम, 1980 का उल्लंघन न होने का प्रमाण-पत्र

प्रमाणित किया जाता है कि प्रश्नगत परियोजना के निर्माण हेतु आवेदित वन भूमि पर वन संरक्षण अधिनियम, 1980 का उल्लंघन नहीं हुआ है।

ह0 /  
प्रभाषीय वन अधिकारी  
पौडी

Handwritten signature/initials

ह0 /  
प्रयोक्ता एजेन्सी

Assistant Engineer  
PMGSY, ID, Srinagar  
Distt. Pauri Garhwal

वन क्षेत्राधिकारी  
पश्चिमी अमेली रेंज  
दमदेवल

अधिशायी अभियन्ता  
पी एम. जी एस. वाई  
सिंवाह-क. ड. श्रीनगर

ह0 /  
अधिशायी अभियन्ता  
पी एम. जी एस. वाई  
सिंवाह-क. ड. श्रीनगर

प्रारूप-55

परियोजना का नाम:- जनपद पौड़ी गढ़वाल में पी0एम0जी0एस0वाई0 श्रीनगर गढ़वाल के अन्तर्गत विकासखण्ड पाबौ में चपलोडी से कुलयाणी मोटर मार्ग का निर्माण।

प्रस्तावित जल विद्युत परियोजना हेतु कैचमेन्ट एरिया ट्रीटमेन्ट प्लान


प्रमाणित किया जाता है कि प्रस्तावित जल विद्युत परियोजना के जलसमेत क्षेत्र के समेकित उपचार हेतु वन विभाग द्वारा तैयार की गई कैचमेन्ट एरिया ट्रीटमेन्ट प्लान (CAT PLAN) के क्रियान्वयन हेतु कैट प्लान में उल्लिखित धनराशि का भुगतान वन विभाग को उनकी माँग के अनुसार यथासमय किया जायेगा।

लागू नहीं


ह0/-  
प्रयोक्ता एजेन्सी



  
Assistant Engineer  
PMGSY, ID. Srinagar  
Distt. Pauri Garhwal

  
अधिशायी अभियन्ता  
पी.एम.जी.एस.वाई  
सिंचाई खण्ड, श्रीनगर

  
प्रशासक/प्रशासिका  
प्रभासिख/प्रशासिका  
श्रीनगर


  
वन क्षेत्राधिकारी  
पश्चिमी अमेली रेंज  
दमदेवल


  
उप प्रशासक/उप प्रशासिका  
पौड़ी वन प्रशासक  
पौड़ी

परियोजना का नाम:- जनपद पौड़ी गढ़वाल में पी0एम0जी0एस0वाई0 श्रीनगर गढ़वाल के अन्तर्गत विकासखण्ड पाबौ में चपलोडी से कुलयाणी मोटर मार्ग का निर्माण।


भारत सरकार, पर्यावरण एवं वन मंत्रालय की पर्यावरणीय स्वीकृती (यदि लागू हो) संलग्न की जाय।

प्रस्तावित योजना के अन्तर्गत मोटर मार्ग निर्माण हेतु वनभूमि का पी0एम0जी0एस0वाई0 सिंचाई खण्ड श्रीनगर को हस्तानान्तरण की जानी है। अतः भारत सरकार पर्यावरण एवं वन्य मंत्रालय की पर्यावरणीय स्वीकृति की आवश्यकता नहीं है।

 Jc

  
Assistant Engineer  
PMGSY, ID, Srinagar  
Distt. Pauri Garhwal

ह0/-  
प्रयोक्ता एजेन्सी

  
अधिसासी अभियन्ता  
पी 0एम.जी.एस.वाई  
सिंचाई खण्ड, श्रीनगर

211  
127  
57


## प्रमाण पत्र


परियोजना का नाम – जनपद पौड़ी गढ़वाल में पी0एम0जी0एस0वाई0 श्रीनगर गढ़वाल के अन्तर्गत विकासखण्ड पाबौं में चपलोड़ी – कुल्याणी मोटर मार्ग का निर्माण (लम्बाई 14.275 कि0मी0)

वनभूमि पर क्षतिपूरक वृक्षारोपण की धनराशि जमा करने के सम्बन्ध में

प्रमाणित किया जाता है कि उपरोक्त परियोजना हेतु 2.920 हे0 वन भूमि की देय क्षतिपूरक वृक्षारोपण की धनराशि वन विभाग को उनकी मांग के अनुसार पी0एम0जी0एस0वाई0 (ग्राम्य विकास विभाग) द्वारा उपलब्ध करवा दी जायेगी।



  
Assistant Engineer  
PMGSY, ID, Srinagar  
Distt. Pauri Garhwal

  
अधिशाली अभियन्ता  
पी एम.जी.एस.वाई  
शिंचाई खण्ड, श्रीनगर



कालातीत लीजों के नवीनीकरण हेतु प्रपत्र  
(सम्बन्धित उप वन संरक्षक द्वारा भरा जाना है)  
प्रस्ताव की राज्य क्रम संख्या.....

5- परियोजना/स्कीम का स्थान :-

i) राज्य/संघ शासित क्षेत्र:

ii) जिला:

iii) वन प्रभाग:

iv) वनेत्तर प्रयोग के लिए प्रस्तावित वन

भूमि का क्षेत्रफल (हैक्टेयर में )

v) वन की कानूनी स्थिति

vi) वानस्पति का घनत्व

vii) अखण्डित क्षेत्र में वृक्षों की संख्या प्रजातिवार (वैज्ञानिक नाम) और ब्यास श्रेणीवार:

viii) क्या यह राष्ट्रीय उद्यान, वन्य जीव अभ्यारण्य

जैवमण्डल रिजर्व, बाघ रिजर्व, हाथी कारीडोर  
आदि का भाग है (यदि हां, क्षेत्र का ब्यौरा और  
प्रमुख वन्य जीव वार्डन की टिप्पणियाँ अनुबन्धित  
की जाए)

6- क्या अधिनियम के उल्लंघन में कोई कार्य किया गया  
है (हाँ/नहीं) यदि हाँ, तो कार्य की अवधि, दोषी  
अधिकारियों पर की गयी कार्यवाही सहित कार्य का ब्यौरा दें।  
क्या उल्लंघन सम्बन्धी कार्य अभी भी चल रहे हैं।

7- पूर्व अनुमोदन के दौरान निर्धारित शर्तों के अनुपालन की  
स्थिति के सम्बन्ध में उप वन संरक्षक की स्थल निरीक्षण  
रिपोर्ट। (संलग्न की जानी। )

8- प्रभाग/जिला प्रोफाइल

i. जिले का भौगोलिक क्षेत्रफल।

ii. जिले का वन क्षेत्र।

iii. मामलों की संख्या सहित 1980 से वनेत्तर प्रयोग में लाया गया कुल क्षेत्र।