

प्रपत्र-15.1


:- परियोजना का नाम :-

:- जनपद बागेश्वर में नगरपालिका बागेश्वर के अन्तर्गत चण्डिका वार्ड के गाडगाँव में परिवहन विभाग हेतु :-
1. अन-आवासीय कार्यालय भवन, 2. ऑटोमेटेड ड्राईविंग टैस्टिंग ट्रैक तथा 3 ट्रैफिक अवेयरनेस सेंटर का निर्माण

लैन्ड शेड्यूल

सिविल सोयम भूमि / वन पंचायत भूमि / नाप भूमि

भूमि की क्षेणी	जिला	तहसील	खसरा संख्या / श्रेणी	खेत/खसरा का कुल रकवा (है०)	वन ब्लाक का नाम	लम्बाई (मीटर)	चौड़ाई (मीटर में)	आवेदित प्रस्तावित क्षेत्रफल (स्कायर मीटर में)	आवेदित / प्रस्तावित क्षेत्रफल (है०)
सिविल सोयम भूमि	बागेश्वर	बागेश्वर	गैरज० वि ख०खा० 09 / 09(3) (ड)	0.744		70	60	4200	0.420
			ज० वि० खतौनी 15 / 5(3) (ड)	0.187					
वन पंचायत भूमि	बागेश्वर	बागेश्वर	गैरज० वि० ख०खा० 08 / 09(3) (ख)	0.493		80	40	3200	0.320
नाप भूमि	लागू नहीं					लागू नहीं			
कुल योग				1.424				7400	0.740



(कृष्ण चन्द्र पलडिया)

सहायक सम्भागीय परिवहन अधिकारी
प्रयोक्ता एजेन्सी


सहायक सम्भागीय परिवहन अधिकारी
बागेश्वर


(दीपिका शर्मा)

तहसीलदार, बागेश्वर
बागेश्वर


(हर गिरी)

उप जिलाधिकारी, बागेश्वर
बागेश्वर


(विनीत कुमार)

जिलाधिकारी बागेश्वर

जिलाधिकारी
बागेश्वर