

प्रपत्र - 23

परियोजना का नाम :- जनपद टिहरी गढ़वाल के जौनपुर ब्लॉक के अन्तर्गत मसराना - किमोई
मोटर मार्ग (लम्बाई 8.00 कि०मी०)

वन अधिकार अधिनियम 2006 के अन्तर्गत अनापत्ति प्रमाण - पत्र

ग्राम पंचायत का नाम :- किमोई
तहसील :- धनोल्दी, जिला टिहरी गढ़वाल।

अनापत्ति प्रमाण पत्र

उत्तराखण्ड में जनपद टिहरी गढ़वाल के मसराना - किमोई मोटर मार्ग परियोजना के निर्माण हेतु 3.780 है० आरक्षित वन भूमि 1.1025 है० सिविल सोयम भूमि 0.420 है० वन्य जीव विहार अर्थात् कुल 5.3025 है० वनभूमि का लो०नि०वि०, थत्यूड के पक्ष में भारत सरकार, पर्यावरण एवं वन मंत्रालय द्वारा प्रत्यावर्तित करने हेतु आवेदन प्रस्तुत किया गया।

उक्त प्रकरण के विषय में ग्राम पंचायत किमोई द्वारा दिनांक 05-06-16 को सम्पन्न उपरोक्त ग्राम पंचायतों की बैठक में प्रयोक्ता एजेन्सी द्वारा आवेदित वनभूमि के सम्बन्ध में अनापत्ति प्रमाण निर्गत करने हेतु विस्तृत चर्चा की गयी। यह कि वन अधिकार अधिनियम 2006 के प्राविधानों के तहत वन भूमि में आदिवासी अथवा किसी गैर आदिवासी का कब्जा/कृषि कार्य है अथवा नहीं। उपस्थित सभी ग्राम पंचायत वासीयों द्वारा स्पष्ट किया गया कि उक्त वनभूमि में किसी भी आदिवासी अथवा गैर आदिवासी का कब्जा/कृषि कार्य नहीं किया जा रहा है। इसके अतिरिक्त परियोजना के निर्माण हेतु आवेदित वनभूमि पर ग्रामवासियों की परम्परागत अधिकारों का हनन नहीं हो रहा है।

चर्चा के उपरान्त ग्राम पंचायत द्वारा सर्वसम्मति से निर्णय लिया गया/प्रस्ताव पारित किया गया कि उपरोक्त ग्राम पंचायत के ग्रामवासियों को उक्त वनभूमि अधिशासी अभियन्ता लो०नि०वि०, थत्यूड प्रयोक्ता एजेन्सी को मसराना - किमोई मोटर मार्ग निर्माण हेतु दिये जाने पर कोई आपत्ति नहीं है।

प्रमाणित किया जो सत्य एवं सही है।



प्रपत्र - 23.1

दिनांक 05/06/16 को ग्रामसभा की सम्पन्न बैठक की उपस्थिति।

ग्राम पंचायत किमोई

क्र० सं०	ग्राम सभा में उपस्थित वरिष्ठ ग्रामवासियों के नाम	हस्ताक्षर
1	2	3
1	रामसिंह कलवाल प्रेसिडेंट	R.S. Sharma
2	सत्योसिंह	सत्योसिंह
3	जोगेश्वर सिंह	जोगेश्वर सिंह
4	जगन्नाथ	जगन्नाथ
5	हरनाथ	हरनाथ
6	विमलसिंह	विमलसिंह
7	विमलसिंह	विमलसिंह
8	चन्दर सिंह	चन्दर सिंह
9	जलाल सिंह	जलाल सिंह
10	नरेश सिंह	नरेश सिंह
11	वल्लभ सिंह राजवाड़ा	वल्लभ
12	मंगल सिंह	मंगल
13	मंगलसिंह	मंगलसिंह
14	मिर्जाभाई	मिर्जाभाई
15	बलदेव सिंह	बलदेवसिंह
16	राजपद सिंह	राजपद
17	प्रताप	प्रताप

118) बलदेव सिंह (B. S. Sharma)

119) राजेश सिंह (R. S. Sharma)

120) राजेश सिंह (R. S. Sharma)

121) राजेश सिंह (R. S. Sharma)

122) राजेश सिंह (R. S. Sharma)

123) राजेश सिंह (R. S. Sharma)

124) राजेश सिंह (R. S. Sharma)

125) राजेश सिंह (R. S. Sharma)

126) राजेश सिंह (R. S. Sharma)

Form 4-Bachan P.W.D Thatvur (Mashana - Kimoi Motor Road (Rakesh))

ह0/-

ग्राम प्रधान



प्रपत्र - 23.2

परियोजना का नाम :- जनपद टिहरी गढ़वाल के जौनपुर ब्लॉक के अन्तर्गत मसराना - किमोई
मोटर मार्ग (लम्बाई 8.00 कि०मी०)

कार्यालय उप जिलाधिकारी धनोली
अनुसूचित जनजाति और परम्परागत वनवासी अधिनियम 2006 के तहत प्रमाण -पत्र

उपखण्ड स्तरीय समिति धनोली

तहसील धनोली परिक्षेत्र के अन्तर्गत मसराना - किमोई मोटर मार्ग का निर्माण (3.780 है०
आरक्षित वनभूमि 1.1025 है०, सिविल सोयम भूमि 0.420 है० वन्य जीव विहार कुल भूमि 4.3025 है०) का लोक
निर्माण विभाग प्रयोक्ता ऐजेन्सी के पक्ष में हस्तान्तरित किये जाने हेतु अनुसूचित जनजाति और अन्य परम्परागत
वनवासी (वन अधिकारों की मान्यता) अधिनियम 2006 के अन्तर्गत उपखण्ड स्तरीय समिति (तहसील धनोली) के
दिनांक 03-08-16 को सम्पन्न बैठक की कार्यवाही का विवरण :-

अनुसूचित जनजाति और अन्य परम्परागत वन निवासी (वन अधिकारों की मान्यता) अधिनियम
2006 एवं नियम 2008 के अन्तर्गत उपखण्ड स्तरीय वन अधिकार समिति की बैठक श्री लक्ष्मीराज चौहान,
उपजिलाधिकारी एवं अध्यक्ष उपखण्ड स्तरीय वन अधिकार समिति की अध्यक्षता में आयोजित की गई। बैठक में
माननीय सदस्यों की उपस्थिति निम्नानुसार है :-

1. श्री लक्ष्मीराज चौहान, उपजिलाधिकारी
2. श्री नीरज कुमार शर्मा, उप प्रभागीय वनाधिकारी
3. श्री शूर सिंह नेगी, सहायक समाज कल्याण अधिकारी
4. श्री कुंवर सिंह पवार, बी०डी०सी० क्षेत्र पंचायत

अध्यक्ष *V. Singh*
सदस्य *[Signature]*
सदस्य/सचिव *[Signature]*
सदस्य *[Signature]*

उपखण्ड सचिव द्वारा माननीय सदस्यों का बैठक में स्वागत करते हुए उपजिलाधिकारी की अनुमति
से बैठक की कार्यवाही प्रारम्भ की गई। माननीय सदस्यों को अवगत कराया गया कि जनपद टिहरी गढ़वाल के
अन्तर्गत मसराना - किमोई मोटर मार्ग का निर्माण परियोजना हेतु 5.3025 है० वनभूमि 1.1025 है० थत्यूड प्रयोक्ता
ऐजेन्सी के पक्ष में हस्तान्तरित किये जाने हेतु प्रस्ताव माननीय सदस्यों के समक्ष रखा गया ग्रामसभा के अन्तर्गत
वनाधिकार का कोई मामला लम्बित नहीं है। उक्त भूमि का सम्बन्धित ग्राम सभा द्वारा सर्वसम्मति से पारित प्रस्ताव
के आधार पर सार्वजनिक उपयोग हेतु प्रत्यावर्तन की अनुशंसा की गई है।

सम्बन्धित उप प्रभागीय वनाधिकारी मसूरी द्वारा अनुसूचित जनजाति एवं अन्य परम्परागत वन
निवासी (वन अधिकारों की मान्यता) अधिनियम 2006 एवं तत्सम्बन्धि नियम 2008 के प्राविधान को स्पष्ट करते हुए

क्रमशः.....2.....

(2)

जानकारी से माननीय सदस्यों को अवगत कराया कि वन अधिनियम 2006 के अन्तर्गत किसी भी दावेदार का दावा/आवेदन पत्र प्रस्तुत नहीं किया गया है। इस सम्बन्ध में ग्रामसभा/पंचायत द्वारा अनापत्ति जारी की जा चुकी है। अतः प्रकरण में उपखण्ड स्तरीय वन अधिकार समिति द्वारा भी अनापत्ति जारी की जा सकती है। बैठक में सर्वसम्मति से तहसील धनोल्ती परिक्षेत्र के अन्तर्गत मसराना - किमोई मोटर मार्ग का निर्माण परियोजना के निर्माण हेतु 5.3025 है० वनभूमि लो०नि०वि० थल्यूड प्रयोक्ता एजेन्सी को जनहित में सक्षम अधिकारी से अनुमति प्राप्त कर प्रत्यावर्तित किये जाने पर सहमति व्यक्त की गयी ।

V. B. Singh

उप जिलाधिकारी/अध्यक्ष
उपखण्ड स्तरीय वन अधिकार समिति
तहसील धनोल्ती
जनपद टिहरी गढ़वाल।

प्रतिलिपि :- जिलाधिकारी, नई टिहरी को सूचनार्थ एवं आवश्यक कार्यवाही हेतु।

[Signature]
उप प्रमुख सदस्य काण्डाजाल
विशेष जौनपुर टिहरी गढ़वाल
दि०.....

[Signature]
सहायक सभाज
कर्मचारी अधिकारी

V. B. Singh


उप जिलाधिकारी/अध्यक्ष
उपखण्ड स्तरीय वन अधिकार समिति
तहसील धनोल्ती
जनपद टिहरी गढ़वाल।


[Signature]
उप प्रमुख वन अधिकारी
मसूदा, कर्मचारी वन प्रमाण


परियोजना का नाम :- जनपद टिहरी गढ़वाल के जौनपुर ब्लॉक के अन्तर्गत मसराना – किमोई
मोटर मार्ग (लम्बाई 8 कि०मी०)

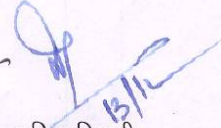
उप जिला अधिकारी द्वारा प्रदत्त प्रमाण-पत्र

जनपद टिहरी गढ़वाल के जौनपुर ब्लॉक के मसराना – किमोई मोटर मार्ग के निर्माण हेतु 5.3025 है० सिविल सोयम वनभूमि के गैर वानिकी कार्य हेतु लो०नि०वि० थत्यूड प्रयोक्ता एजेंसी को प्रत्यावर्तित किये जाने हेतु प्रस्ताव प्रस्तुत किया गया है। भारत सरकार पर्यावरण एवं वन मंत्रालय के पत्र संख्या 11-9/98-एस०सी० दिनांक 05.02.2013 के द्वारा सड़क निर्माण, नहर निर्माण, पारेषण लाईन, ओ०एफ०सी० केबिल पाईप लाईन बिछाने आदि परियोजनाओं को भारत सरकार द्वारा वन अधिकार अधिनियम 2006 के प्राविधानों से मुक्त कर दिया गया है। भारत सरकार के उक्त आदेश के क्रम में प्रमाणित किया जाता है कि आवेदित भूमि परियोजना विशेष के निर्माण हेतु आवेदित वन व कृषि भूमि पर आदिकालीन जनजाति समूह (Primitive Tribal Groups) व पूर्व कृषि समुदाय (Primitive Agricultural Tribal Groups) प्रभावित नहीं हो रहे हैं।


सहायक अभियन्ता
अस्थाई खण्ड लो०नि०वि०
थत्यूड (टि०ग०)


अधिशाली अभियन्ता
अस्थाई खण्ड लो०नि०वि०
थत्यूड (टि०ग०)



तहसीलदार
धनोल्ती
टिहरी गढ़वाल



उपजिलाधिकारी
धनोल्ती
टिहरी गढ़वाल

परियोजना का नाम :- जनपद टिहरी गढ़वाल के जौनपुर ब्लॉक के अन्तर्गत मसराना – किमोई
मोटर मार्ग (लम्बाई 8 कि०मी०)

जिलाधिकारी द्वारा प्रदत्त प्रमाण-पत्र

जनपद टिहरी गढ़वाल के जौनपुर ब्लॉक के मसराना – किमोई मोटर मार्ग के (लम्बाई 8.00 कि०मी०) हेतु वनभूमि हस्तान्तरण प्रस्ताव (सिविल सोयम भूमि 1.1025 है०, आरक्षित वनभूमि 3.780 है०, व वन्य जीव विहार 0.420 है०, कुल प्रस्तावित भूमि क्षेत्रफल 5.3025 है०) के गैर वानिकी कार्यों हेतु लो०नि०वि० थत्यूड प्रयोक्ता ऐजेन्सी को प्रत्यावर्तित किये जाने के लिए प्रस्ताव प्रस्तुत किया गया है। भारत सरकार पर्यावरण एवं वन मंत्रालय नई दिल्ली के पत्र सं० 11-9/98-एफ०सी० दि० 05.02.13 के द्वारा रेखाकर (Liner) प्रयोजना यथा – सडक निर्माण, नहर निर्माण, पारेषण लाईन, ओ०एफ०सी० केबिल, पाईप लाईन बिछाने आदि प्रयोजनों के प्रकरणों को वन अधिकार अधिनियम 2006 के प्राविधानों से मुक्त कर दिया गया है। भारत सरकार के उक्त आदेश के क्रम में प्रमाणित किया जाता है कि आवेदित भूमि परियोजना विशेष के निर्माण हेतु आवेदित वन व कृषि भूमि पर आदिकालीन जनजाति समूह (Primitive Tribal Group) व आदिकालीन कृषि समुदाय (Primitive Agricultural Tribal Groups) प्रभावित नहीं हो रहे हैं।


अधिसासी अभियन्ता,
अस्थाई खण्ड, लो०नि०वि०
थत्यूड, (टिहरी गढ़वाल)।


(समीक्षा)
जिला अधिकारी
टिहरी गढ़वाल
टिहरी गढ़वाल।

No.. 66/XXIV-05(14-19), T.S., ਜੜ੍ਹੇ ਰਿਵੀਏ
TO WHOWSOEVER IT MAY CONCERN

Date..17-6-17

It is further certified that:

- It is further certified that:**
- (a) the complete process for identification and settlement of rights under the FRA had been carried out for the entire 5.3025 hectares of forest area proposed for diversion. A copy of records of all consultations and meeting of the Forest Rights committee(s), Gram Sabha(s) sub-Division level committee are enclosed as annexure....to annexure.....
- (b) the diversion of forest land for facilities managed by the Government as required under section 3 (2) of the FRA have been completed and the Grama sabhas have given their consent to it;
- (C) the proposal does not involve recognized rights of primitive Tribal Groups and pre-agricultural communities.

Eucl: As above

(सोनिका)
जिला अधिकारी
लुधियाना
Signature
(Full name and official seal of the District Collector)

**OFFICE OF DISTRICT COLLECTOR
DISTRICT TEHRI GARHWAL UTTRAKHAND)**

**Proceeding of the meeting of the District Level Committee constituted
under schedule Tribes & Other Traditional Fores Dwellers
(Recognition of Rights) Act (FRA) 2006**

A meeting of the District Level Committee Tehri Garhwal District Constituted under FRA 2006 was held under the chairmanship of **Smt. Sonika** I.A.S. District Collector Tehri Garhwal at New Tehri in Which the applicant claiming rights in Jaunpur Block area measuring **5.3025** Hectare for the costruction of **Masrana - Kimoi Motor Road** in Tehsil Dhanolty of forest land under FRA 2006 of the following application duly processed and recommended by the sub Division were discussed to consider the same for admission by the District Level Committee.

After scrutiny of the documents and detailed discussions no objection/claims were found to have been made and hence District Level committee recommended the above case for diversion for diversion for the said purpose.

Place - Tehri


(सोनिका)
जिला अधिकारी
जिला गढ़वाल
District Collector Cum Chairman
District Tehri Garhwal
New Tehri

It is further certified that-Minutes of Meeting of Masrana-Kimoi Motor Road Scheme regarding FRA is as following .

Sr.No.		Remark
(a)	The complete process for identification and settlement of rights under the FRA had been carried out for the entire 5.3025 hectares of forest area proposed for diversion. A copy of record of all consultations and meeting of the forest Right committee(s), sub Division Level committee(s) and District Level Committee are enclosed as annexure.	Yes copy of records attached as there are no habitants belonging to scheduled tribes and other traditional Forest Dwellers.
(b)	The Diversion of forest land for facilities managed by the Government as required under section 3(2) of the FRA have been completed and the Ngar Palika Parishad have given consent to it.	Yes copy of records attached as there are no habitants belonging to scheduled tribes and other traditional Forest Dwellers. No objection certificate concerned villages regarding construction of aforesaid Water supply is attached.
(c)	The proposal does not involve recognized rights of primitive Tribal groups and pre-agricultural communities.	Yes copy of records attached as there are no habitants belonging to scheduled tribes and other traditional Forest Dwellers.

जिला पंचायत सदस्य,
टिहरी गढ़वाल।

(बस्योता नेगी)
जिला पंचायत सदस्य
घाई नं. 12, बगलौ की कांठी
टिहरी

समाज कल्याण अधिकारी
टिहरी गढ़वाल।

प्रभागीय वनाधिकारी,
मसुरी वन प्रभाग,
मसुरी।

(सोनिका)
जिला अधिकारी
टिहरी गढ़वाल