



जमाबन्दी (खेवट/खतोनी) (प्रतिलिपि)


प्रपत्र पी-26 (सी)
(देखिये नियम 153 ए)

ग्राम का नाम :- बुचारा अंतिम चोसला आधार सम्वत :- 2076 - 2079 जमाबंदी 2076 (वर्ष 2019) से स्थायी
पटवार हल्का :- बुचारा भूमि धारक का नाम :- राज.सरकार
भू.अभि.नि. :- टसकोला क्षेत्रफल की ईकाई :- हैक्टेयर
तहसील :- पावटा खाता संख्या नया :- 655
जिला :- जयपुर खाता संख्या पुराना :- 642

काश्तकार का नाम:-

1. वन विभाग हिस्सा- पूर्ण संस्था के लिए,

खसरा संख्या	क्षेत्रफल	भूमि वर्गीकरण	कृषक द्वारा संदत्त लगान	सिंचाई के साधन	अन्तरण के क्रम में प्रमाणित नामान्तरकरण संख्या व दिनांक	टिप्पणी
1	21.0000	गै.मु.पहाड़	21.0000			
100	2.7700	बजंड	2.7700	4.43		
1077	105.4100	गै.मु.पहाड़	105.4100			
1078	0.8800	बारानी 3	0.8800	2.82		
1079	15.8300	बजंड	15.8300	25.33		
1080	0.3500	बारानी 3	0.3500	1.12		
1081	0.4600	बारानी 3	0.4600	1.47		
1082	0.3600	बारानी 3	0.3600	1.15		
1083	0.2000	बारानी 3	0.2000	0.64		
1084	0.5400	बारानी 3	0.5400	1.73		
1085	0.0700	बारानी 3	0.0700	0.22		
1086	0.1200	बारानी 3	0.1200	0.38		
1087	0.2700	बारानी 3	0.2700	0.86		
1088	0.6600	बारानी 3	0.6600	2.11		
1092	0.2500	बारानी 3	0.2500	0.80		
1093	1.4500	बजंड	1.4500	2.32		
111/1815	0.9900	बारानी 2	0.9900	3.96		
112/1814	0.6400	बारानी 2	0.6400	2.56		
117/1813	0.0500	बारानी 2	0.0500	0.20		
118	38.4000	गै.मु.पहाड़	38.4000			
1180	1.4200	बारानी 3	1.4200	4.54		
1181	0.0900	बारानी 3	0.0900	0.29		
1182	0.2900	बारानी 3	0.2900	0.93		
1184/1812	0.0600	बारानी 3	0.0600	0.19		
1187	27.3000	बजंड	27.3000	43.68		
1432/2007	0.2100	बजंड	0.2100	0.34		
1433	0.4100	बारानी 2	0.4100	1.64		
1434	0.0300	खारड़ा	0.0300			
1436	23.7700	बजंड	23.7700	38.03		
1439	226.8900	बजंड	226.8900	363.02		
1442	7.3000	बजंड	7.3000	11.68		


के.के. चौधरी/K.K. Choudhary
वरिष्ठ महाप्रबन्धक/Sr. GM
Sikar-II Aligarh Transmission Ltd.
100% Subsidiary of POWERGRID
अलवर/ALWAR




जमाबन्दी (खेवट/खतोनी)
(प्रतिलिपि)

प्रपत्र पी-26 (सी)
(देखिये नियम 153 ए)

ग्राम का नाम :- बुचारा अंतिम चोसला आधार सम्बत :- 2076 - 2079 जमाबंदी 2076 (वर्ष 2019) से स्थायी
पटवार हल्का :- बुचारा भूमि धारक का नाम :- राज.सरकार
भू.अभि.नि. :- टसकोला क्षेत्रफल की ईकाई :- हैक्टेयर
तहसील :- पावटा खाता संख्या नया :- 655
जिला :- जयपुर खाता संख्या पुराना :- 642

1443	0.1700	बारानी 1	0.1700	1.36
1444	0.3600	बारानी 1	0.3600	2.88
1778	14.3000	गै.मु.पहाड	14.3000	
1779	713.6000	गै.मु.पहाड	713.6000	
1885/1101	1.7480	बजंड	1.7480	2.80
2	27.0700	गै.मु.पहाड	27.0700	
3	29.8900	गै.मु.पहाड	29.8900	
316	0.3200	बारानी 3	0.3200	1.02
317/1793	0.2000	बारानी 3	0.2000	0.64
329/1794	0.1000	बारानी 3	0.1000	0.32
340/2006	0.0800	बारानी 3	0.0800	0.26
341	6.8200	गै.मु.पहाड	6.8200	
350	36.7000	गै.मु.पहाड	36.7000	
393	37.1800	गै.मु.पहाड	37.1800	
394	12.8800	गै.मु.पहाड	12.8800	
395	81.0500	गै.मु.पहाड	81.0500	
396	3.0000	गै.मु.पहाड	3.0000	
4	25.4200	गै.मु.पहाड	25.4200	
406	28.1400	गै.मु.पहाड	28.1400	
433	22.7100	गै.मु.पहाड	22.7100	
436	0.3700	बजंड	0.3700	0.59
458	23.4100	गै.मु.पहाड	23.4100	
459	59.7500	गै.मु.पहाड	59.7500	
460	13.9100	गै.मु.पहाड	13.9100	
5	15.3800	गै.मु.पहाड	15.3800	
505	0.3900	बारानी 1	0.3900	3.12
509/1787	0.5300	बारानी 1	0.5300	4.24
512	3.9200	गै.मु.पहाड	3.9200	
513/1784	0.0600	बारानी 1	0.0600	0.48
514	3.6700	गै.मु.अडवानी	3.6700	
515	0.7600	बारानी 2	0.7600	3.04
516	25.3000	गै.मु.पहाड	25.3000	
517	2.4400	बारानी 3	2.4400	7.81
518	20.9800	गै.मु.पहाड	20.9800	
518/1790	0.0600	बारानी 1	0.0600	0.48
527/1789	0.0600	बारानी 1	0.0600	0.48


के.के. चौधरी/K.K. Choudhary
वरिष्ठ महाप्रबन्धक/Sr. GM
Sikar-II Aligarh Transmission Ltd.
100% Subsidiary of POWERGRID
अलवर/ALWAR



जमाबन्दी (खेवट/खतोनी)
(प्रतिलिपि)

प्रपत्र पी-26 (सी)
(देखिये नियम 153 ए)

ग्राम का नाम :- बुचारा अंतिम चोसला आधार सम्बत :- 2076 - 2079 जमाबंदी 2076 (वर्ष 2019) से स्थायी
पटवार हल्का :- बुचारा भूमि धारक का नाम :- राज.सरकार
भू.अभि.नि. :- टसकोला क्षेत्रफल की ईकाई :- हैक्टेयर
तहसील :- पावटा खाता संख्या नया :- 655
जिला :- जयपुर खाता संख्या पुराना :- 642

535	3.8900	बजंड	3.8900	6.22
536	18.0000	गै.मु.पहाड	18.0000	
537	12.0000	गै.मु.पहाड	12.0000	
538	12.0000	गै.मु.पहाड	12.0000	
539	12.0000	गै.मु.पहाड	12.0000	
540	19.6900	गै.मु.पहाड	19.6900	
541	5.2700	गै.मु.पहाड	5.2700	
542	33.5900	गै.मु.पहाड	33.5900	
543	54.0000	गै.मु.पहाड	54.0000	
544	54.0000	गै.मु.पहाड	54.0000	
545	76.9800	गै.मु.पहाड	76.9800	
546	38.1500	गै.मु.पहाड	38.1500	
547	41.9800	गै.मु.पहाड	41.9800	
548	5.6600	गै.मु.पहाड	5.6600	
549	0.1000	गै.मु.पाल	0.1000	
550	1.0800	बारानी 3	1.0800	3.46
551	15.6900	गै.मु.पहाड	15.6900	
6	20.8600	गै.मु.पहाड	20.8600	
7	65.8200	गै.मु.पहाड	65.8200	
77/1791	0.0800	बारानी 2	0.0800	0.32
822	0.0400	खारडा	0.0400	
826	468.2500	गै.मु.पहाड	468.2500	
85	1.7400	गै.मु.पहाड	1.7400	
88	0.2200	बारानी 2	0.2200	0.88
88/2	0.2500	बारानी 2	0.2500	1.00
90	4.9500	गै.मु.पहाड	4.9500	
90/1	0.0200	गै.मु.पहाड	0.0200	
90/3	14.5500	गै.मु.पहाड	14.5500	
91	0.0200	खारडा	0.0200	
92	8.8200	गै.मु.पहाड	8.8200	


कुल खसरे - 97 2680.8980 2680.8980 557.8400

यह प्रपत्र केवल प्रार्थी की जानकारी के लिए है।

इसका उपयोग किसी भी न्यायालय में साक्षी के रूप में नहीं किया जा सकता है।

नकल जारी करने की तिथि :- 16-Jul-2021




के.के. चौधरी/K.K. Choudhary
वरिष्ठ महाप्रबन्धक/Sr. GM
Sikar-II Aligarh Transmission Ltd.
100% Subsidiary of POWERGRID
अलवर/ALWAR