

1111-4
12/7/2021

"उत्तराखण्ड वन सदैव आपके संग"



कार्यालय वन क्षेत्र अधिकारी, बागेश्वर वन क्षेत्र

पत्रांक 59 / 12-1 बागेश्वर, दिनांक 12 / 07 / 2021।

सेवा में,

प्रभागीय वनाधिकारी,
बागेश्वर वन प्रभाग, बागेश्वर।

विषय:- नव निर्माण मोटर मार्ग हेतु 0-10 व्यास के वृक्षों की गणना हेतु संयुक्त निरीक्षण के सम्बन्ध में।

सन्दर्भ:- कार्या० अधि० अभि० प्रा०ख०लो० निर्माण विभाग का पत्रांक - 1226/2 ई०व०भू० दिनांक 15/06/2021।

महोदय,

उपरोक्त संदर्भित पत्र के कम में अनुभाग अधिकारी छतीना अनुभाग द्वारा राज्य योजना के अन्तर्गत जनपद बागेश्वर के विधानसभा क्षेत्र बागेश्वर में छतीना तक 4.00 किमी० मोटर मार्ग के निर्माण हेतु दिनांक 21/06/2021 को लो०नि०वि०बागेश्वर के वर्क एजेन्ट श्री महेश चन्द्र चौबे के साथ संयुक्त निरीक्षण किया गया। अनुभाग अधिकारी छतीना की जाँच अनुसार निर्माणधीन मोटर मार्ग के 25-25 मीटर की दूरी में संरेखण किया गया था। निर्माणाधीन मोटर मार्ग के 9 मी० चौड़ाई में प्रभावित होने वाले 0-10 सेमी० व्यास वर्ग के वृक्षों का प्रजातिवार विवरण निम्नानुसार है।

क्र० सं०	भूमि का प्रकार	व्यास वर्ग	प्रभावित होने वाले वृक्षों का प्रजातिवार विवरण							योग
			चीड़	फ्ल्याट	क्वैराल	खड़िक	अमरुद	आम	नाशपाती	
1	छतीना वन पंचायत	0-10	08	-	-	-	-	-	-	08
2	सिविल भूमि छतीना	0-10	-	08	15	10	02	-	-	35
3	नाप भूमि तल्ला छतीना	0-10	-	-	08	19	06	06	02	41
4	नाप भूमि मल्ला छतीना	0-10	-	03	05	08	-	01	04	21
		योग	08	11	28	37	08	07	06	105

अतः सूचना सूचनार्थ एवं आवश्यक कार्यवाही हेतु सेवा में प्रेषित।

प्रारम्भिक बिन्दु जी०पी०एस० - H- 1073.00M N- 29°49'40.52" E-079°47'14.73"
मध्य बिन्दु जी०पी०एस० - H- 1093.00M N- 29°49'35.75" E-079°47'18.20"
अन्तिम बिन्दु जी०पी०एस० - H- 1170.00M N- 29°49'30.51" E-079°47'34.39"

भवदीय,

वन क्षेत्र अधिकारी
बागेश्वर वन क्षेत्र बागेश्वर


पत्रांक 106
दिनांक 12/7/2021
श्रेणी 121-2
आवश्यक कार्यवाही करें।
वन क्षेत्र अधिकारी


2.21
प्रपत्र-25.1


परियोजना का नाम:- जनपद बागेश्वर के विधानसभा क्षेत्र बागेश्वर के अन्तर्गत बागेश्वर से छतीना तक मोटर मार्ग निर्माण।

राष्ट्रीय पार्क/वन्य जीव अभ्यारण्य से दूरी का प्रमाण-पत्र

प्रमाणित किया जाता है कि प्रश्नगत परियोजना हेतु आवेदित वन क्षेत्र की समीपस्थ राष्ट्रीय पार्क / वन्य जीव अभ्यारण्य की सीमा से हवाई दूरी लगभग 30 कि०मी० है।


वन क्षेत्र अधिकारी
बागेश्वर वन क्षेत्र


उपप्रभागीय वनाधिकारी
बागेश्वर

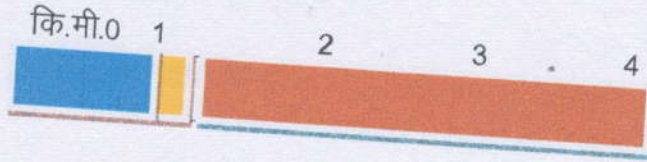

प्रभागीय वनाधिकारी
बागेश्वर वन प्रभाग
बागेश्वर

नोट- उक्त प्रमाण पत्र सम्बन्धित प्रभागीय वनाधिकारी के द्वारा तैयार कर प्रयोक्ता एजेन्सी को उपलब्ध कराया जायेगा।

परियोजना का नाम:- जनपद बागेश्वर के विधानसभा क्षेत्र बागेश्वर के अन्तर्गत बागेश्वर से छतीना तक मोटर मार्ग निर्माण।

भूमि का वारचार्ट

पैमाना लम्बाई 1 सेमी = 500 मीटर चौड़ाई 09 मीटर



संकेत

भूमि की श्रेणी	रंग	क्षेत्रफल है० में
आरक्षित वन भूमि	हरा	0.000
सिविल सोयम भूमि	पीला	0.023
वन पंचायत भूमि	नीला	0.912
नाप भूमि	अन्य रंग	2.671

सहायक अभियंता
प्रांतीय सहायक लेनिवि
बागेश्वर

अधिशासी अभियंता
प्रांतीय सहायक लेनिवि
बागेश्वर

वन क्षेत्र अधिकारी
बागेश्वर

उपप्रभागीय वनाधिकारी
बागेश्वर
बागेश्वर बन प्रभाग
बागेश्वर

प्रभागीय वनाधिकारी
बागेश्वर बन प्रभाग
बागेश्वर

नोट- यह सूचना प्रयोक्ता ऐजेन्सी द्वारा तैयार कर प्रस्ताव के साथ संलग्न की जानी है।