



कार्यालय अधिशासी अभियन्ता
निर्माण खण्ड, लोक निर्माण विभाग, पोखरी



OFFICE OF THE EXECUTIVE ENGINEER, Const.DIV. POKHARI

Ph. No/Fax No :- 01372-222156

E Mail :- eepwdpokhari@rediffmail.com

पत्रांक 1115 /11सी0

दिनांक 24/07/2018

सेवा में,

उप वन संरक्षक,
केदारनाथ वन्यजीव प्रभाग,
गोपेश्वर (चमोली)।

विषय:- पोखरी-हरिशंकर-चौड़ी-रौता मोटर मार्ग से सिमलासू तक मोटर मार्ग हेतु वन भूमि प्रस्ताव में इंगित आपत्तियों के निराकरण के सम्बन्ध में।

सन्दर्भ:- **Proposal No. FP/UK/ROAD/34730/2018 EDS Date 18/07/2018.**

महादेय,

उपरोक्त विषयक सन्दर्भित पत्र के क्रम में पोखरी-हरिशंकर-चौड़ी-रौता मोटर मार्ग से सिमलासू तक मोटर मार्ग हेतु वन भूमि हस्तान्तरण प्रस्ताव में इंगित आपत्तियों का निराकरण निम्न प्रकार है।

क्र०सं०	इंगित आपत्ति	निराकरण
01	Short Narrative of Project still does not give any information about the project	The Objection has been corrected at required part 1 online.
02	Justification is not authenticated by DFO, please upload Justification at para-D(1) in form A, PART 1 authenticated by DFO	Justification is authenticated by DFO, Justification at para-D(1) in form A, PART 1 authenticated by DFO has been uploaded
03	Alternate alignment details not uploaded at section D(2-a) in form A, part 1 by user agency.	Alternate alignment details has been uploaded at section D(2-a) in form A, part 1 online
04	Please provide area of each village and forest compartment in village wise breakup at para B-2.3 in form A, part 1	The area of each village and forest compartment in village wise breakup at para B-2.3 in form A, part 1 has been provided
05	Some other documents upoloaded in the place of MoU and ownership proof at section L-(g,h) in form A, part 1. Please rectify accordingly.	The Objection has been corrected at required part 1 online.
06	Provide separate component wise break up in B-2.4 as in following way :- a-Road, b-Muck dumping	Separate component wise break up in B-2.4 as in following way :- a-Road, b- Muck dumping has been provided
07	The number of patches shown in GIS map and KML file are 1 patches but filled details regarding to this in para L is 4 in form A Part 1 by user agency.	The Objection has been corrected at required part 1 online.

संलग्न:- उपरोक्तानुसार।

(Signature)
24/07/18
अधिशासी अभियन्ता,
निर्माण खण्ड, लो०नि०वि०, पोखरी

NOTE FOR JUSTIFICATION FOR FOREST LAND

कार्य का नाम-

राज्य योजना के अन्तर्गत पोखरी-हरिशंकर-चौडी-रौता मोटर मार्ग से सिमलासू तक मोटर मार्ग के नव निर्माण हेतु 1.120 हे० सिविल एवं मक डिस्पोजल हेतु 0.060 हे० कुल 1.180 हे० सिविल वन भूमि का लो०नि०वि० को हस्तान्तरण प्रस्ताव।

यह मोटर मार्ग उडामाण्डा-सिनाऊ-रौता मोटर मार्ग के कि०मी० 27.00(हे०मी० 0-2) से प्रारम्भ होकर सिमलासू गाँव तक जाता है। जिससे कि ग्रामवासियों को यातायात की सुविधा होगी तथा ग्रामवासियों का सीधा सम्पर्क तहसील मुख्यालय पोखरी से हो सकेगा। वर्तमान में गांव की महिलाएँ पानी लकड़ी, चारा आदि लाने दूर जाती हैं मार्ग निर्माण के पश्चात उनका बहुमूल्य समय बचेगा, साथ ही वे अपने घर और बच्चों को अधिक समय दे पाएँगी। गाँव में चिकित्सालय तथा विद्यालय खुलने के ओर नए अवसर मिलेंगे। ग्रामवासी अपने उत्पादित फल, सब्जी, अनाज, आदि को बाजार तक बिना किसी कठिनाई के ले जा पायेंगे। साथ ही गांव विकास की ओर अग्रसर होगा तथा स्थानीय लोगों को रोजगार के अवसर प्राप्त होंगे।

समरेखण-1

यह मोटर मार्ग उडामाण्डा-सिनाऊ-रौता मोटर मार्ग के कि०मी० 27.00(हे०मी० 0-2) से प्रारम्भ होकर ग्राम सिमलासू तक 1.925 कि०मी० की लम्बाई में निर्माण कार्य किया जाना प्रस्तावित है। इस समरेखण पर क्षेत्रिय जनता की सहमति है तथा भू-गर्भ वेता द्वारा भी समरेखण को मार्ग निर्माण हेतु उपयुक्त पाया गया है। इस समरेखण में हेयरपिन वैण्डों की संख्या 5 है तथा प्रभावित होने वाले वृक्षों की संख्या 25 है।

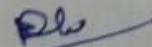
समरेखण-2

यह मोटर मार्ग उडामाण्डा-सिनाऊ-रौता मोटर मार्ग के कि०मी० 27.00(हे०मी० 0-2) से प्रारम्भ होकर सिमलासू तक 2.00 कि०मी० की लम्बाई में निर्माण कार्य किया जाना प्रस्तावित है। इस समरेखण से क्षेत्रिय जानता भी सहमत नहीं है एवं भू-गर्भ वेता द्वारा मार्ग निर्माण हेतु अनुपयुक्त पाया गया है। इस समरेखण में हेयरपिन वैण्ड कि सं० 5 है तथा प्रभावित होने वाले वृक्षों की संख्या 30 है।

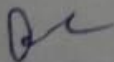
उपरोक्त दोनों समरेखण के अतिरिक्त अन्य कोई वैकल्पिक समरेखण उपलब्ध नहीं है। अतः मार्ग निर्माण हेतु समरेखण न०-1 उपर्युक्त है।



सहायक अभियन्ता
निर्माण खण्ड, लो०नि०वि०
पोखरी (चमोली)




अधिशाली अभियन्ता
निर्माण खण्ड, लो०नि०वि०
पोखरी (चमोली)



वन क्षेत्राधिकारी
भाजवाय वनक्षेत्र

1. वनक्षेत्राधिकारी, जीत प्रभु



उप वन संरक्षक
केदारनाथ वन्य जीव प्रभाग
गोपेश्वर (चमोली)



Online Submission & Monitoring of Environmental, Forest and Wildlife Clearances -A Single Window Clearance System

24 Jul 2018 :: [Logout](#)

User Name: [Rajesh]
State: [Uttarakhand]
Role : [Applicant]

My Account ▾ My Proposals Environment Clearance ▾ My Proposals Forest Clearance ▾
My Proposals Wildlife Clearance ▾ Help ▾

FORM-A

Form for seeking prior approval of Central Govt. under section-2 of the Forest (Conservation) Act,1980 for diversion of fresh Forest Area. PART-I

Note : Fields marked with(*) are mandatory. Upload only PDF file wherever required.(Size of file should not be greater than 20 MB and do not use any special symbol(i.e space , & , _ , ? , \$, #.... etc.)in naming of PDF file).

▽ Help

Click on **ADD** to ADD,Click on **UPDATE** to UPDATE and ,Click on **DELETE** to DELETE



Your Proposal no. is FP/UK/ROAD/34730/2018 and use this no. for future reference.

D. Justification for locating the Project in forest land and details of alternates examined

Upload a copy of note containing justification for locating the Project in forest land* : No file chosen
(upload .pdf only)
land* : 711241251220M5NUPJustification.pdf

Whether a copy of map indicating location of alternative examined is required to be provided* : ☒ Yes ▾

Upload a copy of map indicating location of alternative examined* : No file chosen
711241251220Z7IMZ14.pdf
 (upload .pdf only)

E. Employment likely to be generated

Whether project is likely to generate employment?* : ☐ Yes ▾

F. Displacement of People due to the project, if any.

Whether project involve displacement?* : ☐ No ▾

G. Details of Cost-Benefit analysis for the Project

Whether the Project requires Cost-Benefit analysis?* : ☐ No ▾

Village	Forest Land	Non-Forest Land	Total
Village : <input type="text"/>	<input type="text"/> (ha.)	<input type="text"/> (ha.)	<input type="text"/> (ha.)

4) B.2.3. Village wise breakup **ADD**

Village	Forest Land(in ha.)	Non Forest Land(in ha.)	Delete
Simlasu	1.18	0.227	DELETE

B-2.4 Component wise breakup (Note:Multiple entries of Component allowed)

Component wise Linear breakup (Note:1Km square=100ha.)

Component*	Forest Land			Non Forest Land			Total
	Length(if any)	Width(if any)	Area	Length(if any)	Width(if any)	Area	
	<input type="text"/>	<input type="text"/>	<input type="text"/>	<input type="text"/>	<input type="text"/>	<input type="text"/>	<input type="text"/>
	(km.)	(km.)	(ha.)	(km.)	(km.)	(ha.)	(ha.)

ADD

Component	Length of Forest Land(in Km.)	Width of Forest Land(in Km.)	Forest Land(in ha.)	Length of Non Forest Land(in Km.)	Width of Non Forest Land(in Km.)	Non Forest Land(in ha.)	Delete
Road	1.6	0.007	1.12	0	0	0.227	DELETE
Muck Dumping 1	0.01	0.03	0.03	0	0	0	DELETE
Muck Dumping 2	0.01	0.03	0.03	0	0	0	DELETE

C.Maps of forest land proposed to be diverted (Note:Multiple entries of division wise pathes are allowed.)

Division name * : <input type="text"/>	Area of forest land to be diverted(in ha.) * : <input type="text"/>
Patch/Segment wise details	
Select No. of segments* : <input type="text"/>	
Upload a copy of Survey of India Toposheet indicating boundary of forest land proposed to be diverted *:(.pdf only)	<input type="button" value="Choose File"/> No file chosen
Upload a scanned copy of the Geo-referenced map of the forest land proposed to be diverted prepared by using DGPS or Total Station *:(.pdf only)	<input type="button" value="Choose File"/> No file chosen

ADD

Division Name	Area(in ha.)	Upload a copy of Survey of India Toposheet	Upload a scanned copy of the Geo-referenced map	Delete
Kedarnath Wild Life Division,Gopeshwar	1.18	Uploaded File	Uploaded File	DELETE

BACK

SAVE AS DRAFT

NEXT

Disclaimer

An innovative e-Governance initiative of MoEFCC for Transparent and Responsive Governance.
For any clarification, kindly contact at(011-24695407 or may send E-Mail monitoring-fc(at)nic(dot)in.)

© Content Owned, Updated and Maintained by Ministry of Environment,Forest and Climate Change, Government of India

For any Technical support, Please Contact
Environment,Forest and Climate Change Informatics Division (EFCCID).NIC,New Delhi, monitoring-fc(at)nic(dot)in

ग्राम किमना रा० उ० नि० से० ६०५

जिला देवी

1	2	3	4	5	6	7	8	9	10	11	12	13	14	15	16	17	18	19	20	21
60	0.713	13	उपखण्ड	-	-	-	-	-	-	-	-	-	-	-	-	-	प्रमि ०.७१३	-	-	-
248	0.430	13	उ०	-	-	-	-	-	-	-	-	-	-	-	-	-	प्रमि ०.४३०	-	-	-
341	0.390	13	उ०	-	-	-	-	-	-	-	-	-	-	-	-	-	प्रमि ०.३९०	-	-	-
348	0.340	13	उ०	-	-	-	-	-	-	-	-	-	-	-	-	-	प्रमि ०.३४०	-	-	-
कुल	1.243	13	उ०	-	-	-	-	-	-	-	-	-	-	-	-	-	प्रमि १.२४३	-	-	-
कुल	2.086	86	प्रमाणित किया जाता है कि एकल खसरा मुताबिक आसत के है। कैखरी हरिशांकर चौकी रोता मोटर मार्ग से बिगबास तक मोटर मार्ग के लव निर्माण हेतु 2.36 हे० सिविल भूमि का तिरुपुर के वृक्षारोपण हेतु प्रस्तावित	-	-	-	-	-	-	-	-	-	-	-	-	-	-	3.086	-	-

(एनएच० राबत)
रा० उ० नि० वास्तविक/सिमाना
तहसील-पोखरी, जिला-देवी

Village	Forest Land	Non-Forest Land	Total
Village : <input type="text"/>	<input type="text"/> (ha.)	<input type="text"/> (ha.)	<input type="text"/> (ha.)

ADD

Village	Forest Land(in ha.)	Non Forest Land(in ha.)	Delete
Simlasu	1.18	0.227	<input type="button" value="DELETE"/>

B-2.4 Component wise breakup (Note:Multiple entries of Component allowed)

Component wise Linear breakup (Note:1Km square=100ha.)

Component*	Forest Land			Non Forest Land			Total
	Length(if any)	Width(if any)	Area	Length(if any)	Width(if any)	Area	
	(km.)	(km.)	(ha.)	(km.)	(km.)	(ha.)	(ha.)

ADD

Component	Length of Forest Land(in Km.)	Width of Forest Land(in Km.)	Forest Land(in ha.)	Length of Non Forest Land(in Km.)	Width of Non Forest Land(in Km.)	Non Forest Land(in ha.)	Delete
Road	1.6	0.007	1.12	0	0	0.227	<input type="button" value="DELETE"/>
Muck Dumping 1	0.01	0.03	0.03	0	0	0	<input type="button" value="DELETE"/>
Muck Dumping 2	0.01	0.03	0.03	0	0	0	<input type="button" value="DELETE"/>

C.Maps of forest land proposed to be diverted (Note:Multiple entries of division wise pathes are allowed.)

Division name * : <input type="text"/>	Area of forest land to be diverted(in ha.) * : <input type="text"/>
Patch/Segment wise details	
Select No. of segments* : <input type="text"/>	
Upload a copy of Survey of India Toposheet indicating boundary of forest land proposed to be diverted *:(.pdf only)	<input type="button" value="Choose File"/> No file chosen
Upload a scanned copy of the Geo-referenced map of the forest land proposed to be diverted prepared by using DGPS or Total Station *:(.pdf only)	<input type="button" value="Choose File"/> No file chosen

ADD

Division Name	Area(in ha.)	Upload a copy of Survey of India Toposheet	Upload a scanned copy of the Geo-referenced map	Delete
Kedarnath Wild Life Division,Gopeshwar	1.18	Uploaded File	Uploaded File	<input type="button" value="DELETE"/>

BACK

SAVE AS DRAFT

NEXT

Disclaimer

An innovative e-Governance initiative of MoEFCC for Transparent and Responsive Governance.
For any clarification, kindly contact at(011-24695407 or may send E-Mail monitoring-fc(at)nic(dot)in.)