

**कार्यालय अधिशासी अभियन्ता
निर्माण खण्ड, लो०नि०वि०
रामनगर (नैनीताल)**

पत्रांक
सेवा में,

208 / 235 (23 सी०)

दिनांक: 23/07/2019

प्रभागीय वनाधिकारी
रामनगर वन प्रभाग रामनगर।
विषय:- जनपद नैनीताल के विधानसभा क्षेत्र कालादूंगी के विकास खण्ड कोटाबाग के अन्तर्गत दैचोरी देगोंव नया पाण्डेगोंव में आनन्द सिंह के घर से राजकीय पूर्व माध्यमिक विद्यालय, दैचोरी देगोंव मोटर मार्ग का निर्माण। **FP/UK/ROAD/35251/2018**
सन्दर्भ:- भारत सरकार पर्यावरण, वन एवं जलवायु परिवर्तन मंत्रालय क्षेत्रीय कार्यालय (उत्तर-केन्द्रीय क्षेत्र) देहरादून के पत्रांक 8बी०/यू०सी०पी०/०६/६९/२०१९/एफ०सी०/७२५ दिनांक ०४.०७.२०१९
महोदय,

उपरोक्त सन्दर्भित ई०डी०एस० के क्रम में अवगत कराना है कि उक्त पत्र द्वारा लगाई आपत्तियों का निराकरण कर प्रेषित कर दिया गया है।

क्र०सं०	आपत्ति	निराकरण
1	Sol toposheet & digital map of the proposed road, land schedule and bar chart are not countersigned by DFO in original.	टोपो शीट, डिजिटल मैप, लैण्ड सैड्यूल और बार चार्ट प्रभागीय वनाधिकारी द्वारा हस्ताक्षरित कर पूर्व में ही पुनः ऑनलाईन अपलोड कर दिया गया है।
2	KML file of the proposed road uploaded online found incorrect. State Government may upload the correct KML file at para C (ii) b, Part I online	के०एम०एल० फाईल पुनः ऑनलाईन अपलोड कर दिया गया है।
3	Non Forest Land mentioned in joint Inspection Report and land schedule but not included in proposal. State Government may upload the information of non-forest land in the proposal in Part I online.	Non Forest Land की Joint Inspection Report और Land Schedule पुनः ऑनलाईन अपलोड कर दिया गया है।
4	DM certificate found undated. State Government may do the needful in this regard.	जिलाधिकारी का प्रमाण पत्र दिनांक सहित पुनः ऑनलाईन अपलोड कर दिया गया है।
5	Trees proposed to affected in the proposal is mentioned as 39 trees in Joint Inspection Report and 45 trees in trees enumeration list uploaded online and provided in hard copy. State Government may remove this discrepancy and provide correct detail of trees in online.	बिन्दु सं० 5 से सम्बन्धित सूचना प्रभागीय वनाधिकारी के स्तर से की जानी है।
6	Plantation scheme of 100 trees has been submitted. State Government may submit/upload original copy of plantation scheme for 450 trees.	बिन्दु सं० 6 से सम्बन्धित सूचना प्रभागीय वनाधिकारी के स्तर से की जानी है।
7	NPV Rate is charged for dense forest category i.e. Rs. 803000/- in NPV calculation sheet However, as per VDF rate the rate should be Rs. 887000/-. State Government may do the needful in this regard and submit/upload revised NPV calculation sheet.	बिन्दु सं० 7 से सम्बन्धित सूचना प्रभागीय वनाधिकारी के स्तर से की जानी है।
8	Data provided in district profile seems incorrect. State Government may provide the correct data of district profile at para 14, Part II online.	बिन्दु सं० 8 से सम्बन्धित सूचना प्रभागीय वनाधिकारी के स्तर से की जानी है।

अतः अनुरोध है कि उपरोक्तानुसार आवश्यक कार्यवाही करने की कृपा करें।

भवदीय

अधिशासी अभियन्ता

निर्माण खण्ड, लो०नि०वि०

रामनगर (नैनीताल)

दिनांक:

पत्रांक

प्रतिलिपि:-

प्रतिलिपि:-

प्रतिलिपि:-

अपर प्रमुख वन संरक्षक एवं नोडल अधिकारी, वन संरक्षण, उत्तराखण्ड को सूचनार्थ प्रेषित।

अधीक्षण अभियन्ता, द्वितीय वृत्त, लो०नि०वि० नैनीताल को सूचनार्थ प्रेषित।

सहायक अभियन्ता (षष्ठम), निर्माण खण्ड लो०नि०वि० रामनगर को सूचनार्थ एवं आवश्यक कार्यवाही हेतु प्रेषित।

अधिशासी अभियन्ता

निर्माण खण्ड, लो०नि०वि०

रामनगर (नैनीताल)

टल मैप- जनपद नैनीताल के विधान सभा क्षेत्र कालाढुंगी के विकास खण्ड कोटाबाग के अन्तर्गत दैचोरी देगौव नया पाण्डेगौव में आनन्द सिंह के घर से राजकीय पूर्व माध्यमिक विद्यालय, दैचोरी देगौव मोटर मार्ग का निर्माण।

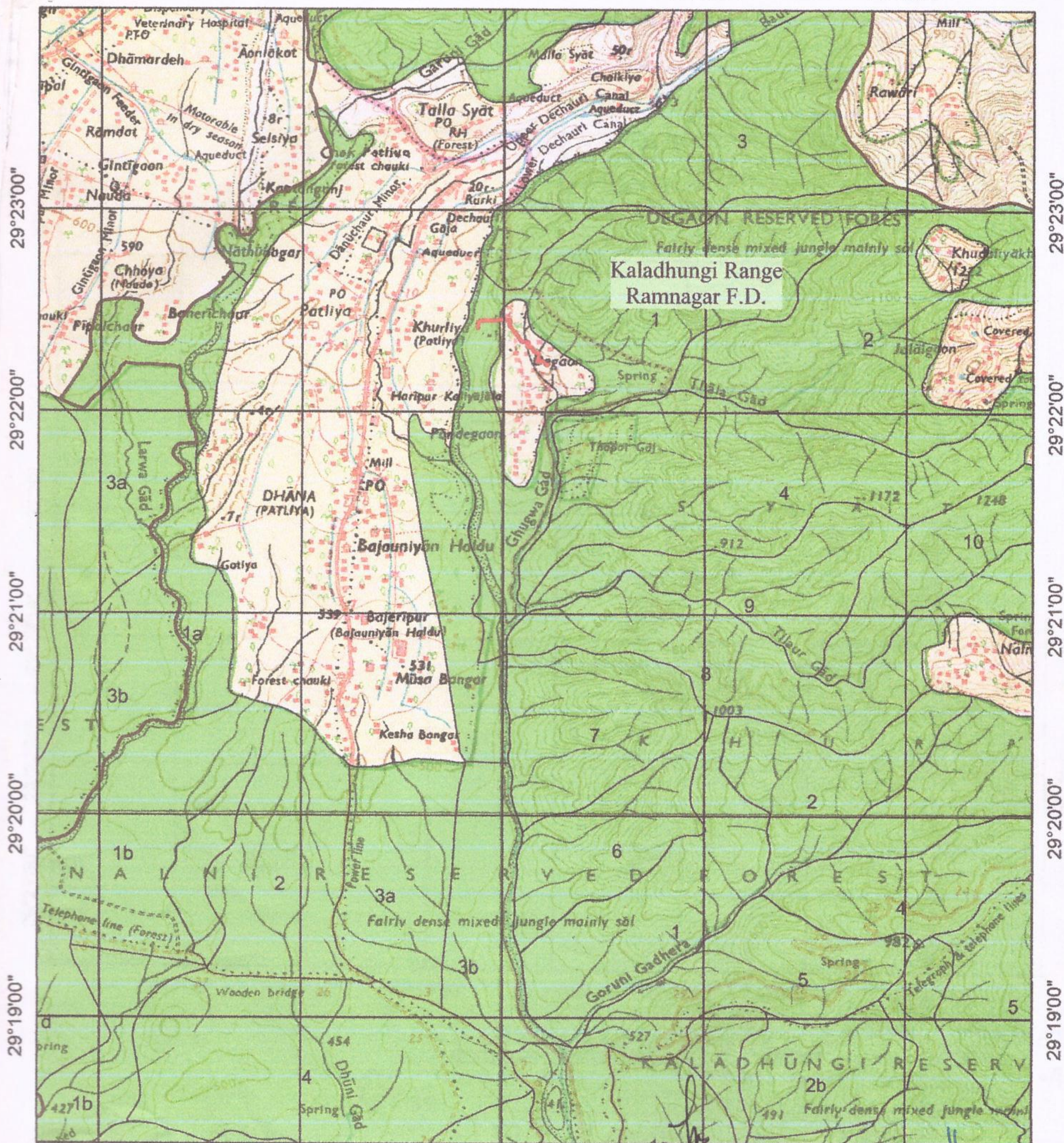
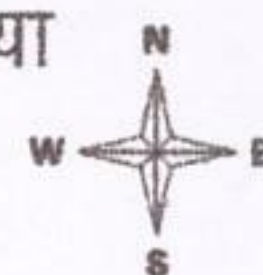
79°18'00"

79°19'00"

79°20'00"

79°21'00"

79°22'00"



79°18'00"

79°19'00"

79°20'00"

79°21'00"

79°22'00"

Legend

- Proposed_Road
- Reserve Forest Boundary
- Reserve Forest Area
- Range_Boundary
- Division_Boundary

0.0 0.4 0.8 1.2 1.6 2.0
km

Dehane
DE

सहायक अभियन्ता
निर्माण खण्ड लो. नि. वि.
रामनगर

अधिसूची अभियन्ता
निर्माण खण्ड लो. नि. वि.
रामनगर

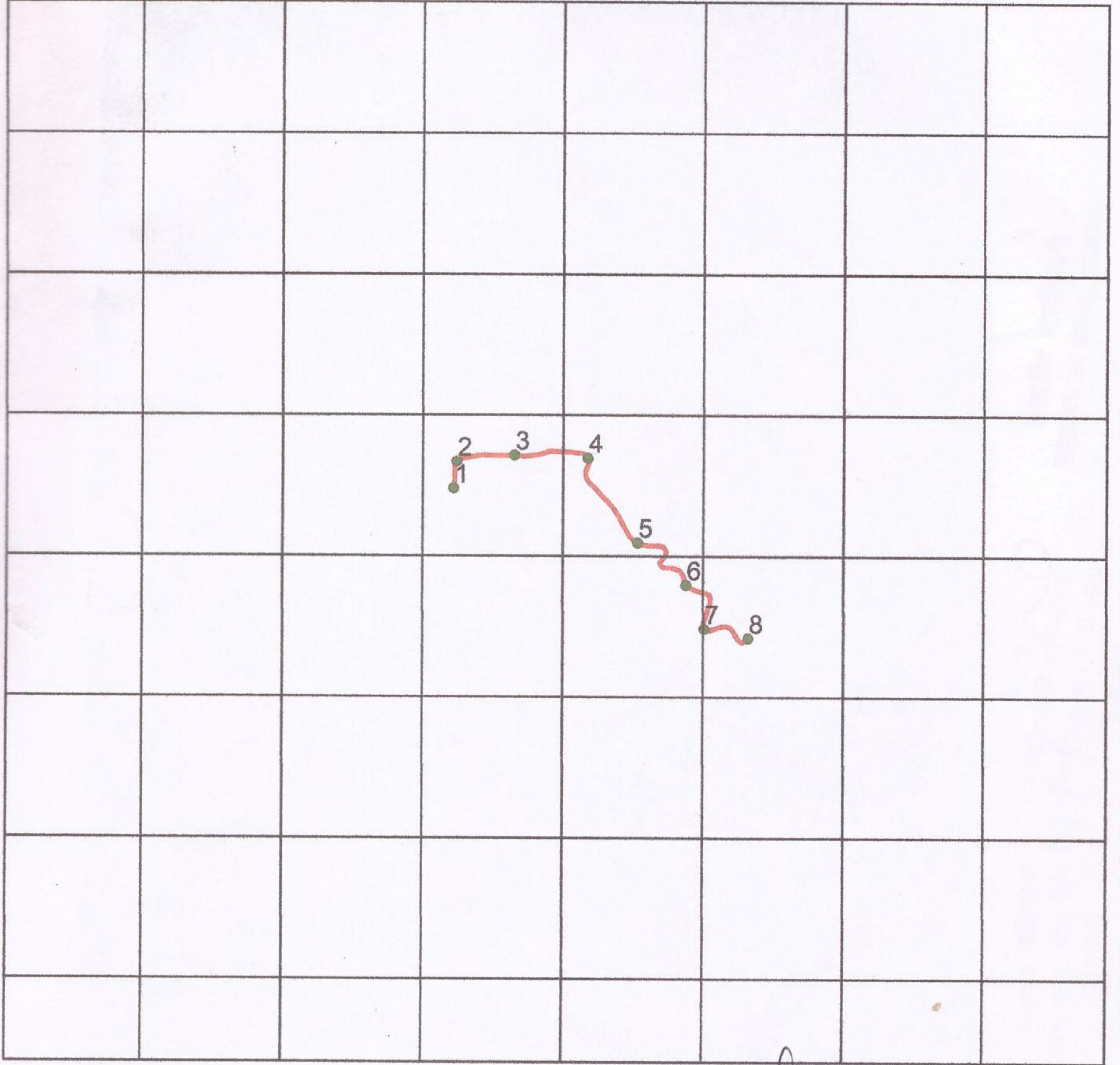
प्रभावी प्रनाधिकारी
रामनगर वन प्रभाग, रामनगर

जियो रैफरेन्स मैप- जनपद नैनीताल के विधान सभा क्षेत्र कालाढुंगी के विकास खण्ड कोटाबाग के अन्तर्गत दैचोरी देगाँव नया पाण्डेगाँव में आनन्द सिंह के घर से राजकीय पूर्व माध्यमिक विद्यालय, दैचोरी देगाँव मोटर मार्ग का निर्माण।



79°19'30" 79°19'40" 79°19'50" 79°20'00" 79°20'10" 79°20'20" 79°20'30"

29°22'50"
29°22'40"
29°22'30"
29°22'20"
29°22'10"
29°22'00"
29°21'50"



Legend

- GPS_Points
- Proposed_Road

0.00 0.10 0.20 0.30 0.40 0.50
km

Handwritten signature

ID	Longitude	Latitude
1	79°19'52.20"E	29°22'24.79"N
2	79°19'52.41"E	29°22'26.70"N
3	79°19'56.52"E	29°22'27.15"N
4	79°20'1.75"E	29°22'26.95"N
5	79°20'5.30"E	29°22'20.95"N
6	79°20'8.75"E	29°22'17.98"N
7	79°20'10.05"E	29°22'14.87"N
8	79°20'13.18"E	29°22'14.22"N

Handwritten signatures and stamps:
 सहायक अभियन्ता
 निर्माण खण्ड लो. नि. वि.
 रामनगर
 अधिशासी अभियन्ता
 निर्माण खण्ड लो. नि. वि.
 रामनगर

गुगल मानचित्र-जनपद नैनीताल के विधान सभा क्षेत्र कालाढुंगी के विकास खण्ड कोटबाग के अन्तर्गत दैचोरी देगोंव नया पाण्डेगोंव में आनन्द सिंह के घर से राजकीय पूर्व माध्यमिक विद्यालय, दैचोरी देगोंव मोटर मार्ग का निर्माण।



Legend
 Proposed Road

सहायक अभियन्ता
 निर्माण खण्ड लो. नि. वि.
 रामनगर


अधिसारी अभियन्ता
 निर्माण खण्ड लो. नि. वि.
 रामनगर


राजकीय कार्यालय
 रामनगर वन प्रभाग, रामनगर


परियोजना का नाम :- जनपद नैनीताल के विधान सभा क्षेत्र कालाढुंगी के विकास खण्ड कोटाबाग के अन्तर्गत दैचोरी देगौव नया पाण्डेगौव में आनन्द सिंह के घर से राजकीय पूर्व माध्यमिक विद्यालय, दैचोरी देगौव मोटर मार्ग का निर्माण।


लैण्ड शैड्यूल
(वन विभाग)


जिला	प्रभाग का नाम	वन ब्लॉक	लम्बाई (मी० में)	चौड़ाई (मी० में)	क्षेत्रफल (हे०)
नैनीताल	रामनगर वन प्रभाग, रामनगर	कालाढुंगी रेन्ज दैगौव ब्लॉक	450.00	9.00	4050.00 वर्ग मी० या 0.4050 हे०
		योग	450.00	9.00	4050.00 वर्ग मी० 0.4050 हे०



वन क्षेत्राधिकारी
नैनीताल
कालाढुंगी रेन्ज
दैगौव ब्लॉक
रामनगर



उप प्रभागीय वनाधिकारी
(रामनगर)
रामनगर वन प्रभाग, रामनगर


प्रभागीय वनाधिकारी
रामनगर वन प्रभाग
रामनगर


अमीन
नि० ख० लो० नि० वि०
रामनगर (नैनीताल)


कनिष्ठ अभियन्ता
नि० ख० लो० नि० वि०
रामनगर (नैनीताल)


(इं० शखावत)
सहायक अभियन्ता
नि० ख० लो० नि० वि०
रामनगर (नैनीताल)


(इं० महेन्द्र कुमार)
अधिशाली अभियन्ता
नि० ख० लो० नि० वि०
रामनगर (नैनीताल)

परियोजना का नाम :-

जनपद नैनीताल के विधान सभा क्षेत्र कालाढुंगी के विकास खण्ड कोटाबाग के अन्तर्गत दैचोरी देगौव नया पाण्डेगौव में आनन्द सिंह के घर से राजकीय पूर्व माध्यमिक विद्यालय, दैचोरी देगौव मोटर मार्ग का निर्माण।

(लैण्ड शैड्यूल)

सिविल एवं सोयम, वन पंचायत एवं नाप भूमि का लैण्ड शैड्यूल के लिये (राजस्व विभाग) / जिलाधिकारी द्वारा निर्धारित प्रपत्र

जिला	तहसील	ब्लाक	भूमि का प्रकार	खसरा सं०	कुल रकबा	याचित क्षेत्रफल (हे०)
नैनीताल	नैनीताल	कोटाबाग	सिविल सोयम	—	—	0.00 Hact.
			नाप भूमि	-	-	0.4950 Hact.

राजस्व निरीक्षक

तहसीलदार
कालाढुंगी

उपजिलाधिकारी
कालाढुंगी

जिलाधिकारी
नैनीताल

अमीन
नि० ख० लो० नि० वि०
रामनगर (नैनीताल)

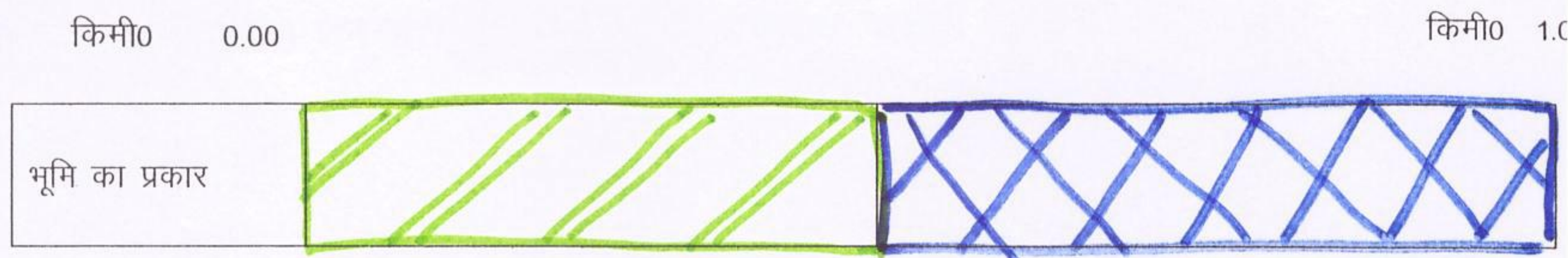
कनिष्ठ अभियन्ता
नि० ख० लो० नि० वि०
रामनगर (नैनीताल)

(इं० शखावत)
सहायक अभियन्ता
नि० ख० लो० नि० वि०
रामनगर (नैनीताल)

(इं० महेन्द्र कुमार)
अधिशारी अभियन्ता
नि० ख० लो० नि० वि०
रामनगर (नैनीताल)

परियोजना का नाम :- जनपद नैनीताल के विधान सभा क्षेत्र कालाढुंगी के विकास खण्ड कोटाबाग के अन्तर्गत दैचोरी देगौव नया पाण्डेगौव में आनन्द सिंह के घर से राजकीय पूर्व माध्यमिक विद्यालय, दैचोरी देगौव मोटर मार्ग का निर्माण

बार - चार्ट



संकेत

आरक्षित वन भूमि	
सिविल एवं सोयम भूमि	
वन पचायत भूमि	
उप प्रभागीय वन प्रभाग (रामनगर) भूमि	

वन क्षेत्राधिकारी
कालाढुंगी वन क्षेत्र
रा०ब०प्र० रामनगर

उप प्रभागीय वन प्रभाग (रामनगर) भूमि
रामनगर वन प्रभाग, रामनगर

प्रभागीय वन प्रभाग (रामनगर) भूमि
रामनगर वन प्रभाग, रामनगर

अमीन
निर्माण खण्ड,
लो०नि०वि०
रामनगर (नैनीताल)

कनिष्ठ अभियन्ता
निर्माण खण्ड,
लो०नि०वि०
रामनगर (नैनीताल)

(इ० शखावत)
सहायक अभियन्ता
निर्माण खण्ड,
लो०नि०वि०
रामनगर (नैनीताल)

(इ० महेन्द्र कुमार)
अधिसासी अभियन्ता
निर्माण खण्ड,
लो०नि०वि०
रामनगर (नैनीताल)

परियोजना का नाम :- जनपद नैनीताल के विधान सभा क्षेत्र कालाढुंगी के विकास खण्ड कोटाबाग के अन्तर्गत दैचोरी देगोंव नया पाण्डेगोंव में आनन्द सिंह के घर से राजकीय पूर्व माध्यमिक विद्यालय, दैचोरी देगोंव मोटर मार्ग का निर्माण।

संयुक्त निरीक्षण रिपोर्ट (प्रमाण पत्र)

प्रमाणित किया जाता है कि आज दिनांक 22.07.2018 को उपरोक्त प्रयोजन हेतु संयुक्त निरीक्षण किया गया। संयुक्त निरीक्षण के समय वन विभाग के कालाढुंगी रेन्ज के श्री मोहन चन्द्र सुयाल वन दरोगा, लोक निर्माण विभाग की ओर से श्री चन्द्रपाल सिंह, अमीन, कनिष्ठ अभियन्ता श्री डी०के० शर्मा, तथा प्रभागीय वनाधिकारी रामनगर वन वन प्रभाग रामनगर की ओर से वन क्षेत्राधिकारी एवं राजस्व विभाग की ओर से श्री आरिफ हुसैन राजस्व उपनिरीक्षक उपस्थित रहे तथा संयुक्त निरीक्षण में भाग लिया गया। संयुक्त निरीक्षण के समय आरक्षित वन भूमि 0.4050 है० आरक्षित भूमि, सिविल सोयम भूमि 0.00 है० तथा नाप भूमि 0.4950 है० इस प्रकार कुल 0.900 है० भूमि प्रभावित होती है। इस प्रकार आरक्षित वन भूमि 0.4050 है० एवं सिविल सोयम भूमि 0.00 कुल 0.4050 है० प्रभावित हो रही हैं। प्रस्तावित वन भूमि के अतिरिक्त अन्य कोई वैकल्पिक भूमि उपलब्ध नहीं है तथा संरेखण इस प्रकार तय किया गया है कि कम से कम वृक्ष प्रभावित हो तथा कम से कम भूमि ली जाय। उक्त कार्य में विभिन्न प्रजाति के 37 वृक्ष आरक्षित वन भूमि में प्रभावित हो रहे हैं तथा वृक्षों की गणना 7.00 मी० चौड़ाई में की गयी है। इस प्रकार कुल 37 वृक्ष प्रभावित हो रहे हैं। प्रभावित हो रहे वृक्षों की सूची संलग्न है। चुने गये समरेखन का प्रारम्भ होने के स्थल का GPS मान 29° 22' 26.96" N 79° 19' 52.69" E है तथा यह स्थल दैचोरी देगोंव नया पाण्डेगोंव में आनन्द सिंह के घर से प्रारम्भ होता है तथा समरेखण का अन्तिम स्थल राजकीय पूर्व माध्यमिक विद्यालय दैचोरी देगोंव है जिसका GPS मान 29° 22' 15.99" N 79° 26' 10.46" E है।

अमीन

(आरिफ हुसैन)
राजस्व उपनिरीक्षक

राजस्व उपनिरीक्षक

वन क्षेत्राधिकारी

वन क्षेत्राधिकारी
कालाढुंगी वन क्षेत्र
रा०ब०प० रामनगर

कनिष्ठ अभियन्ता

तहसीलदार
कालाढुंगी

उप प्रभागीय वनाधिकारी
उप प्रभागीय वनाधिकारी
(रामनगर)

(इ० शखावत)

उपजिलाधिकारी
कालाढुंगी

रामनगर वन प्रभाग, रामनगर

सहायक अभियन्ता

प्रतिहस्ताक्षर

(इ० महेन्द्र कुमार)

अधिशायी अभियन्ता
निर्माण खण्ड, लो०नि०वि०
रामनगर (नैनीताल)

जिलाधिकारी
नैनीताल

प्रभागीय वनाधिकारी
प्रभागीय वनाधिकारी
रामनगर वन प्रभाग, रामनगर
रामनगर

(12)

परियोजना का नाम :- जनपद नैनीताल के विधान सभा क्षेत्र कालाढुंगी के विकास खण्ड कोटाबाग के अन्तर्गत दैचोरी देगौव नया पाण्डेगौव में आनन्द सिंह के घर से राजकीय पूर्व माध्यमिक विद्यालय, दैचोरी देगौव मोटर मार्ग का निर्माण।

SITE INSPECTION REPORT NOT BELOW THE RANK OF DCF
(For the forest land to be diverted under FCA)

A Proposal has been received by this office from E.E. C.D.P.W.D Ramnagar for Division under FCR - 1980 of 0.4050 ha. of forest land non - forestry purpose. The Project envisages the use of forest land for construction of **Constrcution of Road in Dechauri Degaon Naya Pandeygaon Aanand Singh House to Government High School Decauri Degaon at Consitunecny Kaladhugi in Block Kotabagh District Nainital.** The site inspection of the land involved in the proposal done by me on dated 27/11/2018

On inspection of the site, it is found that the land required by the user agency is a RF / PF / un - classed / Protect forest measuring 0.4050 Hectere.

The requirement of forest land as proposed by the user agency in col. 2 part- 1 is unavoidable and is nearest minimum required for the project.

Whether any rare / endangered / unique species of flora and funa found in the area. If so the detailes there of,- (N. A.) **NO**

Whether any protected archeological / heritage site / defense establishment or any other important monuments is loacated in the area, if, so the details there of with NOC from competent authority, if required. (N. A)

(a) The user agency has not violated the provision of forest (Conversation), Act 1980 and no work has been started without proper sanction. **Yes (✓)**

(b) It has been found that the user agency has violated the forest (Conversation), Act 1980 provisions. A detail report as per 1, 9 of chapter 1, para C of Handbook of forest (Conversation), Act 1980 is attached. **NO (x)**

Specific recommendation for acceptance or otherwise of the proposal **Recommended**
(Signature)

Place :- Ramnagar

Name **SUBHASH CHANDRA**

Designation :- Ramnagar Forest Officer
Ramnagar Division, Ramnagar

Date :-

Office Seal

N.B.

X State the purpose for which the forest land is proposed to be diverted.

XX out of (a) and (b) thick the option which is applicable and cross the option which is not applicable.

As per letter number 2 - 2/200 FC Dated 16.10.2000 from Ministry of Environment & Forests, Government of India for proposal involving less then 40 hectares of forest land, the inspection report from DCF in required and for proposal involving more than 40 hectares of forest land site inspection from the conservation of forests is required.


प्रपत्र-23.4

परियोजना का नाम :- जनपद नैनीताल के विधान सभा क्षेत्र कालाढुंगी के विकास खण्ड कोटाबाग के अन्तर्गत दैचोरी देगोंव नया पाण्डेगोंव में आनन्द सिंह के घर से राजकीय पूर्व माध्यमिक विद्यालय, दैचोरी देगोंव मोटर मार्ग का निर्माण।

जिलाधिकारी द्वारा प्रदत्त प्रमाण-पत्र

जनपद नैनीताल के अन्तर्गत प्रस्तावित जनपद नैनीताल विधान सभा क्षेत्र कालाढुंगी के विकास खण्ड कोटाबाग के अन्तर्गत दैचोरी देगोंव नया पाण्डेगोंव में आनन्द सिंह के घर से राजकीय पूर्व माध्यमिक विद्यालय दैचोरी देगोंव मोटर मार्ग का निर्माण परियोजना के निर्माण हेतु 0.4050 है० वन भूमि लोक निर्माण विभाग, निर्माण खण्ड, लो०नि०वि० रामनगर (प्रयोक्ता एजेन्सी) को प्रत्यावर्तित किये जाने हेतु प्रस्ताव प्रस्तुत किया गया है। भारत सरकार, पर्यावरण एवं वन मंत्रालय, नई दिल्ली के पत्र संख्या 11-9/98-एफ०सी० दिनांक 05.02.2013 के द्वारा रेखाकार (Linear) प्रयोजनों यथा- सड़क, नहर, पारेषण लाईन, ओ०एफ०सी० केबिल व पाईप लाईन बिछाने आदि के प्रकरणों को वन अधिकार अधिनियम 2006 के प्राविधानों से मुक्त किया गया है। विषयगत परियोजना के निर्माण हेतु आवेदित वन व कृषि भूमि पर आदिकालीन जनजाति समूह (Primitive Tribal Groups) व आदिकालीन कृषि समुदाय (Per-Agricultural Tribal Groups) प्रभावित नहीं हो रहे हैं।

5
कृषि समाज कल्याण आयोग
नैनीताल


जिलाधिकारी
नैनीताल

FORM- I

(for linear projects)

Government of Uttarakhand
Office of the District Collector Nainital

No.

Dated

To WHOM SO EVER IT MAY CONCERN


In compliance of the Ministry of Environment and Forests (MoEF), Government of India's letter No. 11-9 / 98- FC(pt.) dated 3rd August 2009 wherein the MoEF issued guidelines on submission of evidences of having initiated and completed the process of settlement of rights under the Scheduled Tribes and Other Traditional Forest Dwellers (Recognition of Forest Rights) Act, 2006 ('FRA', for short) on the forest land proposed to be diverted for non-forest purposed read with MoEF's letter dated 5th February 2013 wherein MoEF issued certain relaxation in respect of linear projects, it is certified that 0.4050 hectares of forest land proposed to be diverted n favour of C.D. P.W.D. Ramnagar for Decuari Degaon Naya Pandeygaon in Aanand Singh House to Govt. High School at Dechari Degaon Nainital District falls within jurisdiction of Kaladhungi villages(s) in Decuari Degaon, Pandeygaon in Kaladhungi tehsils.

It is further certified that.

- (a) The complete process for identification and settlement of rights under the FRA has been carried out for the entire 0.4050 hectares of forest area proposed for road. A copy of recors of all consultations and meetings of the Forest Rights Committee(s), Gram Sabha(s), Sub-Division LevelCommittii(s) and the District Level Committee are enclosed as annexure 23 to 23.2 Annexure 4 Nos.
- (b) The diversion of forest land for facilities managed by the Government as required under section 3 (2) of the FRA have been completed and the Grama Sabhas have given their consent to it:
- (c) The proposal does not involve recognized rights of Primitive Tribal Groups and Preagricultural Communities.

Encls As above.

Signature



(Full name and official seal of the Distirct Collector)



प्रपत्र-23.1

OFFICE OF THE DISTRICT COLLECTOR
DISTRICT NAINITAL (U.K.)

Proceeding of the meeting of the district level committee constituted under schedule tribes & others Traditional forest Dwellers (recognition of rights) act (FRA) 2006.


A meeting of the district level committee of National district , constituted under FRA. 2006 was held under the chairmanship of Mr./Miss./Mrs. Vinod Kumar Suman I.A.S. District Magistrate on dated... 06.08.18 ...at time 4.00 PM At Nainital in which application claiming rights in Nainital Tehsil area measuring 0.405 hect. For the Constrction of Road in Dechauri Degaon Naya Pandeygaon Aanand Singh House to Government High School Decauri Degaon at Consitunechny Kaladhugi in Block Kotabagh District Nainital. Work forest land under FRA. 2006 of the following applicant duly processed and recommended by the sub division level committee of Nainital sub division were discussed to consider the same for admission by the district level committee.

After scrutiny of the documents and detailed discussions, no objections / claims were found to have been made & hence District level committee recommend the above case diversion of land for the said purpose.

Place: Nainital

Dated:

विद्या समाज कल्याण अधिका
विशेष


06.08.18
District Magistrate-Cum-Chairman
District Level Committee
Nainital

FORM- II

(for projects other than linear projects)
 Government of Uttarakhand
 Office of the District Collector Nainital

No.

Dated

To WHOM SO EVER IT MAY CONCERN


In compliance of the Ministry of Environment and Forests (MoEF), Government of India's letter No. 11-9 / 98- FC(pt.) dated 3rd August 2009 wherein the MoEF issued guidelines on submission of evidences of having initiated and completed the process of settlement of rights under the Scheduled Tribes and Other Traditional Forest Dwellers (Recognition of Forest Rights) Act, 2006 ('FRA', for short) on the forest land proposed to be diverted for non-forest purposed read with MoEF's letter dated 5th February 2013 wherein MoEF issued certain relaxation in respect of linear projects, it is certified that 0.4050 hectares of forest land proposed to be diverted in favour of C.D. P.W.D. Ramnagar for Decuari Degaon Naya Pandeygaon in Aanand Singh House to Govt. High School at Dechari Degaon, Nainital within jurisdiction of Kaladhungi, Dechari, Degaon, Naya Pandeygaon villages(s) in Kaladhungi tehsil.


It is further certified that.

- (a) The complete process for identification and settlement of rights under the FRA has been carried out for the entire 0.4050 hectares of forest area proposed for diversion. A copy of recors of all consultations and meetings of the Forest Rights Committee(s), Gram Sabha(s), Sub-Division Level Committii(s) and the District Level Committee are enclosed as annexure ~~37~~ to ... Annexure ...
- (b) The Proposal for such diversion (with full details of the project and its implications, in vernacular / local language) have been placed before each concerned Gram Sabha of forest-dwellers, who are eligible under the FRA.
- (c) The each of concerned Gram Sabha(s), has certified that all formalities / processes under the FRA have been carried out, and that they have given their consent to the proposed diversion and the compensation and ameliorative measures, if any, having understood the purpose and details of proposed diversion. A copy of certificate issued by the gram sabha of *Naya Pandeygaon* villages(s) is enclosed as annexure ...~~27~~... to annexure....~~28~~.....
- (d) The discussion and decisions on such proposals had taken pace only when there was a quorum of minimum 50% of the members of Gram Sabha present.

- (e) The diversion of forest land for facilities managed by the Government as required under section 3 (2) of the FRA have been completed and the Grama Sabhas have given their consent to it:
- (f) The rights of Primitive Tribal Groups and Pre-Agreculutral Communities, where applicable have been specifically safeguarded as per section 3 (1) (e) of the FRA.

Encls As above.


जिला समाज कल्याण आधिकारी
बीना

Signature

(Full name and official seal of the Distirct Collector)

Disposal / Management plan

While Preparing FCA case, if there is any activity in the project which involves digging of land, muck disposal / management plan has to be prepared.

This Should Include :

1. Calculation of muck to be generated. Swell factor has to be applied.
2. Quantity of muck to be utilized in the project activities.
3. Balance quantity of muck, which requires disposal\ management plan.
4. Carriage of muck from the muck generation site to the dumping site.
5. Ownership of land and consent of land owner, in case muck disposal is proposed on non- forest land photograph & carrying capacity of proposed dumping site (muck disposal site)
6. Development of dumping site- construction of retaining walls and other structure as per requirement of the site. The objective is to completely stop rolling down of the muck.
7. Rehabilitation of dumping site like leveling planting of grass shrubs and tree species.

Cost to be incurred on the above activities has to be given component wise. Detail of dumping site including length, width and height of structure to be erected must be mentioned.




Undertaking by the user agency has to be given to the effect that

- 1- Muck management plan will be implemented by the user agency and in case of non implementation of the plan, they will be liable to penalty\action.
- 2- The proposed dumping site is located away from river/stream/ nala

Instructions:

Dumping site should not be located in Reserve Forest

जिला स्तरीय बैठक

क्र० सं०	उपस्थित सदस्यों के नाम	पद नाम	हस्ताक्षर
1	विनोद कुमार सुमन	जिलाधिकारी, नैनीताल (अध्यक्ष)	
2	सुभाष चन्दा	प्रभागीय वनाधिकारी, रामनगर वन प्रभाग, रामनगर (सदस्य)	 प्रभागीय वनाधिकारी रामनगर वन प्रभाग, रामनगर
3	रवीन्द्र कुमार साहू	जिला समाज कल्याण अधिकारी, (सदस्य)	 जिला समाज कल्याण अधिकारी नैनीताल