


Report of Third EDS Reply

Subject : Letter issued by Divisional Forest Officer, Forest Department Aurangabad. Dtd-28/06/2022
(जा. क्र.ब/कक्ष ०७/वि व अ/ व जी औ/सर्वे/419/2022-23) .

Reference : Proposal of Brahmagavhan Lift Irrigation Scheme – III, for approval of wildlife clearance.
Proposal No. FP/MH/IRRIG/5828/2021.

Sr No.	Particular's	Reply			
१	मुद्दा क्र. A-3 मध्ये Details of person making application मध्ये परिपूर्ण माहिती दिसून येत नाही.	First Name	Middle Name	Surname	
		Mr.Dhananjay	Maruti	Godase	
		श्री. धनंजय	मारुती	गोडसे	
		<ul style="list-style-type: none"> - कार्यकारी अभियंता, लघु पाटबंधारे विभाग, क्र. १, औरंगाबाद. - The submitted details can not be edit as this is default portion generated from system hence attaching herewith authorization letter. 			
२	District wise Breakup आणि Component wise Breakup मध्ये तफावत दिसून येत आहे.	B-1.2 - District wise breakup			
		Sr No	Distri ct Name	Project area under protected area (ha.)	Project area under Non-protected area (ha.)
		1.	Auran gabad	4.45	36.75
		B-1.3 - Component wise breakup			
		Sr No	District Name	Project area under protected area (ha.)	Project area under Non-protected area (ha.)
		1	Pump House 1	0.0625	0
		i	Forebay	0.075	0
		ii	Switch Yard	0.25	0
		iii	Cabin	0.0225	0
		iv	Open space	0.64	0
		v	Approach channel	0.6	0
		vi	Approach Road with rising main	2.8	0
		2	Pump House 2	0	1.05
		3	Approach Road P.H-2	0	1.0
		4	Delivery Chambers	0	0.7
		5	Approach Road DC	0	0.6
		6	Rising Main	0	33.4
			Total	4.45	36.75
३	मुद्दा क्र. C- Maps of protected area मध्ये अपलोड केलेली KML File २२.०० हे. क्षेत्राची दिसून येत असून अपलोड केलेल्या KML File पैकी आपणास आवश्यक क्षेत्र कोणते आहे किंवा प्रस्तावात नमूद क्षेत्र कोणते हे समजून येत नाही. तरी प्रस्ताव मध्ये नमूद केलेल्या क्षेत्राचीच KML File अपलोड करणे आवश्यक आहे.	सुधारित KML File परिवेश पोर्टल वर मुद्दा क्र. C मध्ये अपलोड केली आहे.			
४	मुद्दा क्र. C- Maps of protected area मध्ये सर्व्हे	Maps of protected area मध्ये सर्व्हे ऑफ इंडिया चे टोपोशीट वर			

	ऑफ इंडिया चे टोपोशीट वर संरक्षित क्षेत्राची Boundary आणि प्रस्तावित क्षेत्र Component Wise दिसून येत नाही.	संरक्षित क्षेत्राची Boundary आणि प्रस्तावित क्षेत्र Component Wise क्षेत्र दाखविण्यात आले असून सोबत सुधारित नकाशाची प्रत जोडण्यात आली आहे तसेच परिवेश पोर्टल वर मुद्दा क्र. C मध्ये अपलोड केली आहे.
५	मुद्दा क्रं.C- Maps of protected area मध्ये –Geo-Referenced मॅप आवश्यकते प्रमाणे जोडल्याचे दिसून येत नाही.	मुद्दा क्रं.C- Maps of protected area नुसार –Geo-Referenced सुधारित मॅप परिवेश पोर्टल वर अपलोड केली आहे.
६	General Detail's मधील मुद्दा क्र. A-3 मध्ये Competence /Authority of the person making this application मध्ये आपले कार्यालयाकडून याबाबत कोण जबाबदार अधिकारी /कर्मचारी यांची नियुक्तीचे पत्र अपलोड केल्याचे दिसून येत नाही. सदर A-3 मध्ये EIA Consultant M/s. sd engineering services pvt. Ltd., यांची आपले कार्यालयाकडून आवश्यक त्या मंजूरी करिता पाठपुरवा करणेकमी नियुक्त केल्याचे पत्र अपलोड केल्याचे दिसून येत आहे. तरी आपले कार्यालयाकडील सदर प्रस्तावास जबाबदार अधिकारी /कर्मचारी यांचे नियुक्तीचे पत्र अपलोड करावे.	ब्रह्मगव्हाण उपसा सिंचन योजना टप्पा -३ करिता प्रस्ताव दाखल करणाऱ्या जबाबदार व्यक्तीचे नाव - श्री. धनंजय मारुती गोडसे कार्यकारी अभियंता , लघु पाटबंधारे विभाग क्रं. १ सिंचन भवन, आकाशवाणी, औरंगाबाद असे असून सोबत जबाबदार अधिकारी यांचे (ऑथॉरिटी) पत्राची प्रत जोडण्यात आली आहे तसेच परिवेश पोर्टल वर General Detail's मधील मुद्दा क्र. A-3 मध्ये अपलोड केली आहे.
७	स्थानिक जल प्राधिकरण किंवा इतर शासकीय यांचे सदर प्रस्ताव मध्ये नमूद कामाकरिता मंजूरी प्राप्त आहे किंवा कसे? याबाबतचे दस्ताऐवज दिसून येत नाहीत.	जायकवाडी प्रकल्प पैठण धरणाच्या पाणी वापराच्या फेर नियोजनाचे ताळेबंद शासन निर्णय दि.१२/०९/२०१८ जल संपदा विभाग, मुंबई द्वारे ब्र. उ. सिंचन योजना भाग ३ या प्रकल्पास ५५ द. ल. घ. मी. फेर नियोजनाप्रमाणे मंजूर झालेले आहे. संबंधित शासन निर्णय सोबत जोडण्यात आलेले आहेत.
८	H-3 व H-4 मध्ये अभयारण्य क्षेत्रात यापूर्वी ब्रह्मगव्हाण भाग- १ व २ योजना राबवण्यात आलेल्या आहेत त्याबाबत महिती नमूद नाही.	भौतिक दृष्टीने ब्रह्मगव्हाण उपसा सिंचन योजना मूळ ब्रह्मगव्हाण उपसा सिंचन योजनेस सन१९ जानेवारी १९८० रोजी प्रशासकीय मान्यता मिळालेली होती व या योजनेचे काम सन १९९४-९५ साली पूर्ण झालेले आहे. त्यावेळी वनविभागाच्या अधिसूचनेनुसार सदर योजनेस पर्यावरण विषयक अभ्यास अथवा वन्यजीव मान्यता घेणे अपेक्षित नव्हते तथापि सन २००९ मध्ये दुसरी ब्रह्मगव्हाण उपसा सिंचन योजना भाग - २ घेण्यात आली त्यावेळी या योजनेस पर्यावरण विषयक व वन्यजीव विषयक मान्यता घेण्याचे राहून गेले असून आता सदर योजनेस कार्योत्तर मान्यता घेण्याबाबतचा प्रस्ताव दाखल करण्यात येणार आहे. परंतु सध्याची ब्रह्मगव्हाण उपसा सिंचन योजना भाग - ३ ही स्वतंत्र योजना असून भाग - १ व भाग - २ वर कसल्याही प्रकारे अवलंबून नाही. या भाग - ३ योजनेसाठी सर्व वैधानिक मान्यता स्वतंत्रपणे घेण्यात येणार आहे.


उपकार्यकारी अभियंता
लघु पाटबंधारे विभाग क्र. १
औरंगाबाद.
धनंजय गोडसे
 कार्यकारी अभियंता
 लघु पाटबंधारे विभाग, क्रं. १
 औरंगाबाद.

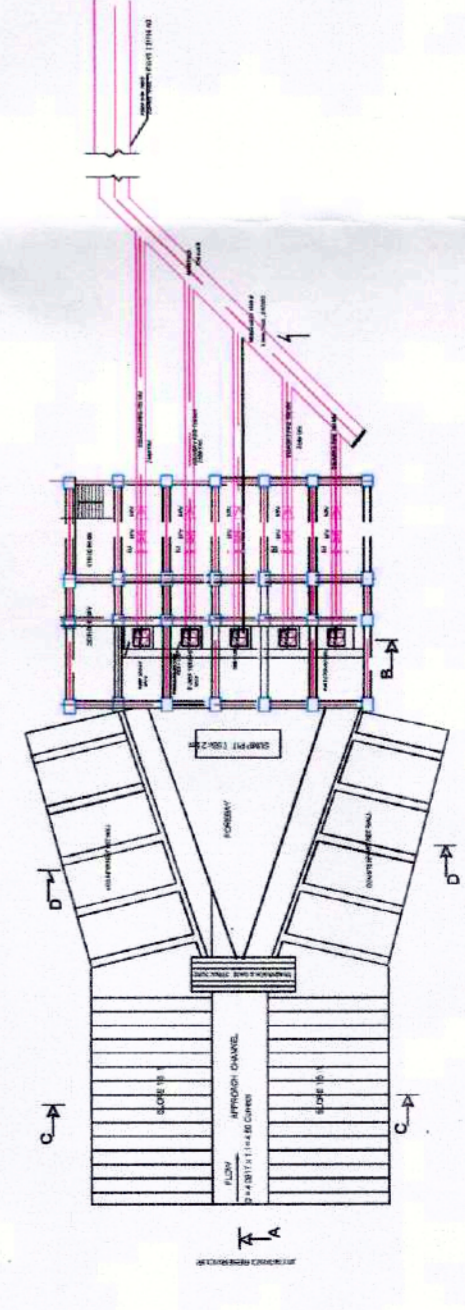
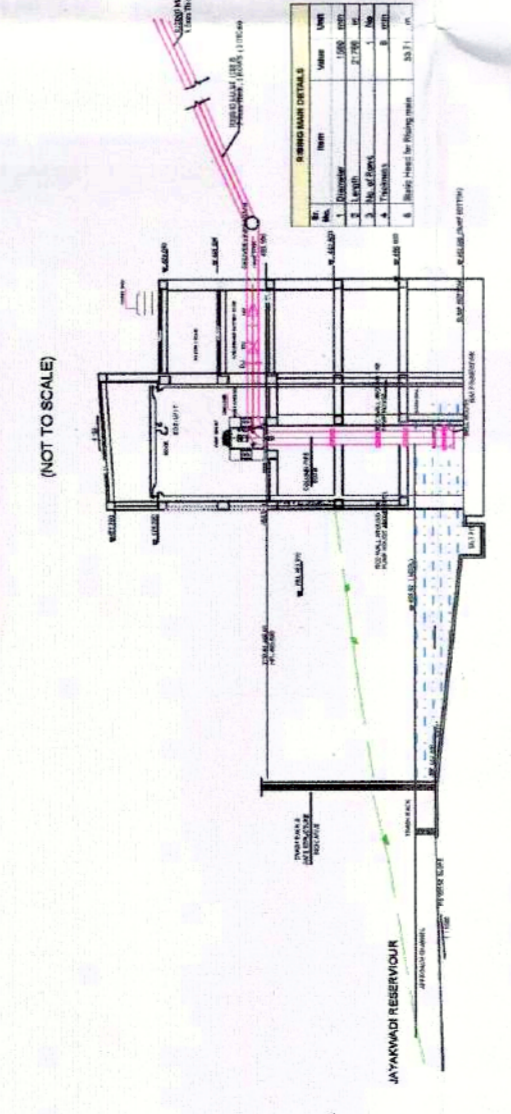
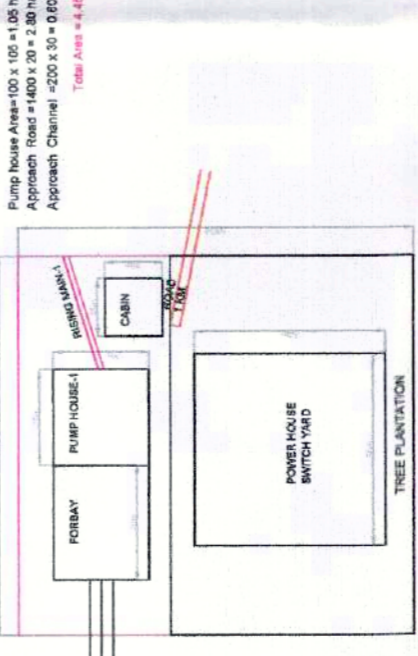
List of attached documents

Sr No	Name of documents
1	List of documents attached
2	Toposheet
3	Geo-referenced map
4	Authority letter
5	Government Resolution of use of water Dtd. 12/-9/2022
6	Clarification for the Past project- phase 1 & 2
7	Government Resolution of Administrative Approval Dtd. 08/03/2019

**JAIKWADI BIRD WILDLIFE SANCTUARY
TOPOSHEET MAP SHOWING THE
BRAMHAGAVHAN LIFE IRRIGATION SCHEME PART-III**



PUMP HOUSE - 1 PLAN



उत्तराखण्ड अभियंता
मध्य प्रादेशिक विभाग क्र. 1
श्रीनगर



अधीक्षक अभियंता, औरंगाबाद पाटबंधारे मंडळ, औरंगाबाद
स्नेहनगर परिसर, पत्रपेटी क्र 553, औरंगाबाद
दूरध्वनी क्र.(थेट)(0240) 2331280, 2331430, फॅक्स 2333074
E-mail : seaic.abadwrd@maharashtra.gov.in



Authority Letter

I do hereby authorize to Mr. Dhananjay Godse (Executive Engineer, Minor Irrigation Dept. Division-1, Aurangabad) on behalf of Superintending Engineer, Aurangabad Irrigation Circle, Aurangabad for monitoring the work. He has liable to do all types of works such as submission of online applications, reports, compliances and attends the relevant meetings held by time to time in regards to the scheme of Brahmagavhan Lift Irrigation Scheme – III. He has fully accountable to grant environmental clearance and wildlife clearance approvals from the Ministry of Environment and climate change (MoEF & CC), National Board of Wild Life (NBWL), State Board of wild life (SBWL).

Date: 29/06/2022

Chandrashakhar Patole
Superintending Engineer
Aurangabad Irrigation
Circle, Aurangabad.

भौतिक दृष्टीने ब्रम्हगव्हाण उपसा सिंचन योजना

मूळ ब्रम्हगव्हाण उपसा सिंचन योजनेस सन १९ जानेवारी १९८० रोजी प्रशासकीय मान्यता मिळालेली होती व या योजनेचे काम सन १९९४ साली पूर्ण झालेले आहे. त्यावेळी वनविभागाच्या अधिसूचनेनुसार सदर योजनेस पर्यावरण विषयक अभ्यास अथवा वन्यजीव मान्यता घेणे अपेक्षित नव्हते तथापि सन २००९ मध्ये दुसरी ब्रम्हगव्हाण उपसा सिंचन योजना भाग - २ घेण्यात आली त्यावेळी या योजनेस पर्यावरण विषयक व वन्यजीव विषयक मान्यता घेण्याचे राहून गेले असून आता सदर योजनेस कार्योत्तर मान्यता घेण्याबाबतचा प्रस्ताव दाखल करण्यात येणार आहे.

परंतु सध्याची ब्रम्हगव्हाण उपसा सिंचन योजना भाग - ३ ही स्वतंत्र योजना असून भाग - १ व भाग - २ वर कसल्याही प्रकारे अवलंबून नाही. या भाग - ३ योजनेसाठी सर्व वैधानिक मान्यता स्वतंत्रपणे घेण्यात येणार आहे.

उपकार्यकारी अभियंता
लघु पाटबंधारे विभाग क्र. १
औरंगाबाद.

C. J. G. S.
धनंजय गोडसे
कार्यकारी अभियंता
लघु पाटबंधारे विभाग-१
औरंगाबाद.

जायकवाडी प्रकल्प-पैठण धरणाच्या
पाणीवापराच्या फेरनियोजनाचे ताळेबंद

महाराष्ट्र शासन
जलसंपदा विभाग

शासन निर्णय, क्रमांक :२०१८ (२३६/२०१८)/जसंअ

मंत्रालय, मुंबई ४०० ०३२

दिनांक :- १२/०९/ २०१८

- संदर्भ:** १) कार्यकारी संचालक, गोदावरी मराठवाडा पाटबंधारे विकास महामंडळ,
औरंगाबाद यांचे जा.क्र. गोमपाविम/सिंचन-२/६७२० दि. २३.७.२०१८ चे पत्र.
२) महाराष्ट्र शासन, जलसंपदा विभाग पत्र क्र. २३६/२०१८/जसंअ दि. ५.९.२०१८.
३) कार्यकारी संचालक, गोदावरी मराठवाडा पाटबंधारे विकास महामंडळ,
औरंगाबाद यांचे जा.क्र. गोमपाविम/ता-३/औपाम/BLI-३/८५०५/सह
दि. ११.९.२०१८ चे पत्र.

प्रस्तावना :

जायकवाडी प्रकल्प-पैठण धरण हे गोदावरी नदीवर पैठण जिल्हा औरंगाबाद येथे १९७६ मध्ये पूर्ण झालेले आहे. जायकवाडी प्रकल्पाच्या १९८५ चे फेरनियोजनानुसार सुधारित ताळेबंदास शासनाची मान्यता मिळणेबाबत प्रस्ताव कार्यकारी संचालक, गोदावरी मराठवाडा पाटबंधारे विकास महामंडळ, औरंगाबाद यांचे संदर्भिय पत्रान्वये प्राप्त झाला आहे. त्यानुसार त्यास शासनाची सहमती संदर्भिय पत्र क्र. २ अन्वये कळविण्यात आली आहे. मंजूर प्रकल्प अहवालानुसार २६१८.५९ दलघमी पाण्याचे नियोजन करण्यात आले आहे. जायकवाडी प्रकल्प-पैठण धरणाच्या मागील ४२ वर्षातील प्रत्यक्ष पाणी वापर पाहता मूळ प्रकल्पीय पाणी वापर तरतूद व प्रत्यक्ष पाणी वापर यात बराच फरक झालेला आहे. वेळोवेळी पाण्याच्या गरजेनुसार शासन मान्यतेने पाणी वापराच्या नियोजनामध्ये बदल करण्यात आले आहेत. सदर चे बदल प्रामुख्याने खालील प्रमाणे आहेत.

१. गोदावरी नदीवरील उच्च पातळी बंधान्यांमुळे पैठण उजवा व डावा कालव्यांच्या लाभक्षेत्रात झालेली घट.
२. मूळ प्रकल्पीय बाष्पीभवनाची तरतूदीपेक्षा प्रत्यक्ष कमी बाष्पीभवन.
३. माजलगांव धरणात सोडण्यात येणाऱ्या पाण्यात घट.
४. घरगुती व औद्योगिक पाणी वापराची नव्याने तरतूद
५. जलाशयावरून शासकीय उपसा सिंचन योजनांची नव्याने तरतूद.
६. सामुदायिक व वैयक्तिक उपसा सिंचन योजना नव्याने मंजूरी उपरोक्त प्रत्यक्ष शासन मान्यता प्राप्त जलनियोजनातील तरतूदीनुसार सुधारित ताळेबंद अंतिम करण्याची बाब शासनाच्या विचाराधीन होती.

शासन निर्णय -

१. उपरोक्त नमूद बदलांनुसार कार्यकारी संचालक, गोदावरी मराठवाडा पाटबंधारे विकास महामंडळ, औरंगाबाद (गोदावरी नदी खोरे अभिकरण) यांनी सादर केलेल्या प्रत्यक्ष मंजूर

पाणीवापराच्या फेरनियोजनाचे ताळेबंदास खालील प्रमाणे मान्यता देण्यात येत आहे.

अ.क्र.	घटक/तपशिल	मुळ प्रकल्पीय मंजुर पाणीवापर (दलघमी) (सन १९८५)	फेरनियोजन प्रमाणे पाणीवापर (दलघमी) (सन २०१८)
१	पैठण डावा कालवा	१०७५.५४	९७८.५५
२	पैठण उजवा कालवा	३१८.२२	२५५.७३
३	पैठण धरण बाष्पीभवन व्यय	६६४.८३	३२३.१०
४	माजलगाव धरणास पाणी सोडणे (Diversion to Majalgaon Dam)	५६०.००	२९९.४२
५	घरगुती पाणी वापर (Domestic Water Use)	०.००	११७.९५६
६	औद्योगिक पाणीवापर (Industrial Water Use)	०.००	७६.१४५
७	जलाशयावरून उपसा सिंचन योजना शासकीय योजना :		
	१. ब्रम्हगव्हाण उपसा सिंचन योजना टप्पा-१ (३२०५ हे)	०.००	२७.५२७
	२. ब्रम्हगव्हाण उपसा सिंचन योजना टप्पा-१। (१५३१२ हे.)	०.००	९०.०७
	३. ताजनापूर उपसा सिंचन योजना टप्पा-१ (२७४४ हे.)	०.००	४५.६२२
	४. ताजनापूर उपसा सिंचन योजना टप्पा-१। (६९६० हे.)	०.००	६१.४१
	५. ब्रम्हगव्हाण उपसा सिंचन योजना टप्पा-१।। (१०००० हे.) (प्रस्तावित)	०.००	५५.००
	६. सामुदायिक उपसा व वैयक्तिक उपसा सिंचन योजना		
	अ) रामकृष्ण गोदावरी उपसा सिंचन योजना (४४०० हे.)	०.००	२५.८७
	आ) श्रीदत्त सहकारी उपसा सिंचन योजना (४०५ हे.)	०.००	२.३८

इ) संजिवनी उपसा सिंचन योजना (४७ हे.)	०.००	०.२८
ई) वैयक्तिक उपसा सिंचन योजना	०.००	२५९.९५
एकुण	२६१८.५९	२६१८.२९

२. सदर शासन निर्णय महाराष्ट्र शासनाच्या www.maharashtra.gov.in या संकेतस्थळावर उपलब्ध करण्यात आला असून त्याचा सांकेतांक क्र २०१८०९१२१६५३१८६३२७ असा आहे. हा आदेश डिजीटल स्वाक्षरी ने साक्षांकित करुन काढण्यात येत आहे.

महाराष्ट्राचे राज्यपाल यांचे आदेशानुसार व नावाने.

**Rajnish Ramkishor
Shukla**

Digitally signed by Rajnish Ramkishor Shukla
DN: c=IN, o=Government Of Maharashtra, ou=Water Resources
Department, postalCode=400032, st=Maharashtra,
2.5.4.20=d37cbfb080a0bc996a710b3c0aeaa737985dac09cb66
bbff878f42ad4e77a606, cn=Rajnish Ramkishor Shukla
Date: 2018.09.12 17:06:38 +05'30'

(र. रा. शुक्ला)

उपसचिव, महाराष्ट्र शासन

प्रत :

- १) मा. राज्यपाल, महाराष्ट्र यांचे सचिव,
- २) मा. मुख्यमंत्री महोदयांचे अप्पर मुख्य सचिव,
- ३) मा. मुख्यमंत्री महोदयांचे प्रधान सचिव,
- ४) मा. मुख्य सचिव, महाराष्ट्र राज्य यांचे वरिष्ठ स्वीय सहायक, मंत्रालय, मुंबई
- ५) मा. मंत्री, जलसंपदा विभाग, मंत्रालय, मुंबई
- ६) मा. राज्य मंत्री, जलसंपदा विभाग, मंत्रालय, मुंबई
- ७) अप्पर मुख्य सचिव (नियोजन), नियोजन विभाग यांचे स्वीय सहायक, मंत्रालय, मुंबई
- ८) अप्पर मुख्य सचिव (वित्त), नियोजन विभाग यांचे स्वीय सहायक, मंत्रालय, मुंबई
- ९) मा. प्रधान सचिव (जलसंपदा)/सचिव (लाक्षेवि)/सचिव (प्रकल्प समन्वय) जलसंपदा विभाग यांचे स्वीय सहायक, मंत्रालय, मुंबई
- १०) मुख्य अभियंता, जलसंपदा विभाग, मंत्रालय, मुंबई
- ११) मा. कार्यकारी संचालक, गोदावरी पाटबंधारे विकास महामंडळ, औरंगाबाद
- १२) मा. कार्यकारी संचालक, कृष्णा खारे विकास महामंडळ, पुणे
- १३) मा. कार्यकारी संचालक, विदर्भ पाटबंधारे विकास महामंडळ, नागपूर
- १४) मा. कार्यकारी संचालक, कोकण पाटबंधारे विकास महामंडळ, ठाणे
- १५) मा. कार्यकारी संचालक, तापी पाटबंधारे विकास महामंडळ, जळगांव
- १६) मा. मुख्य अभियंता, जलविज्ञान, नाशिक
- १७) मा. मुख्य अभियंता व मुख्य प्रशासक, औरंगाबाद
- १८) मा. अधीक्षक अभियंता व प्रशासक, लाभक्षेत्र विकास प्राधीकरण, औरंगाबाद
- १९) कार्यासन जसंअ- संग्रहार्थ.

ब्रह्मगव्हाण उपसा सिंचन योजना भाग-३,
ता.गंगापूर, जि. औरंगाबाद या योजनेस
प्रशासकीय मान्यता मिळणेबाबत.

महाराष्ट्र शासन
जलसंपदा विभाग

शासन निर्णय क्र.संकीर्ण-२०१८/(१३७/२०१८)/जसंअ

मादाम कामा मार्ग, हुतात्मा राजगुरु चौक,
मंत्रालय, मुंबई ४०० ०३२
दिनांक :- ८ मार्च, २०१९

- संदर्भ :** १. अधीक्षक अभियंता व सदस्य सचिव, राज्यस्तरीय तांत्रिक सल्लागार समिती ,नाशिक यांचे क्र. रातासस(१)/ब्रह्मगव्हाण उंसियो भाग-३/(धा.क्र.७८/२०१७)/२१५/२०१८ दि. १३.०३.२०१७ चे पत्र
२. कार्यकारी संचालक, गोदावरी मराठवाडा पाटबंधारे विकास महामंडळ, औरंगाबाद यांचे क्र. गोमपाविम/ता.३/औपामं/BLI-३/१०७५ दि. २४.०१.२०१९ चे पत्र
३. महाराष्ट्र जलसंपत्ती नियमन प्राधिकरण यांचे क्रमांक मजनिप्रा /२०१८/ प्र. मा. / गोमपाविम /१०३/१७१, दि. २२/०२/२०१९ चे पत्र.
४. मा. राज्यपाल, महाराष्ट्र यांचे सचिव यांचे क्र. RB/DB/e-११०१९ (४) (२०१८)/ Brahmagavhan /३४७, दि.१८.१२.२०१८ चे पत्र.

प्रस्तावना :

ब्रह्मगव्हाण उपसा सिंचन योजना भाग-३ “मोठा प्रकल्प” गोदावरी मराठवाडा पाटबंधारे विकास महामंडळ, औरंगाबाद अंतर्गत गोदावरी खोऱ्यातील अवर्षण प्रवण भागातील आहे. जायकवाडी जलाशयावरील गंगापूर तालुक्यातील जुने लखमापूर गांवठाणालगत उपसा सिंचन योजना उभारून यामध्ये गंगापूर तालुक्यातील १०००० हेक्टर (ICA) सिंचनक्षेत्र ठिबकद्वारे प्रस्तावित करण्यात आले आहे. यासाठी ५५.०० द.ल.घ.मी. पाणी वापर अपेक्षित आहे. दोन टप्प्यात पाणी उपसा करून संपूर्ण सिंचन ठिबकद्वारे प्रस्तावित आहे.

जलसंपदा विभागाच्या सन २०१६-१७ च्या दरसूचीवर आधारित सविस्तर अंदाजपत्रक तयार करण्यात आले असून त्यानुसार प्रकल्पाची किंमत रु. ४२६.२६ कोटी असून योजनेचे सिंचन क्षेत्र १०००० हेक्टर इतके आहे. सदर प्रकल्पाचे लाभव्यय गुणोत्तर १.२४ असून आर्थिक परतावा दर १७.०७७ आहे.

शासकीय खर्चाने मोठ्या उपसा सिंचन योजना (२००० हे. वरील) अपवाद म्हणून विहित केलेल्या पैकी किमान एक अट पूर्ण होत असल्याने मा. मुख्यमंत्री महोदयांनी सदर योजना हाती घेण्यास मान्यता दिली आहे.

तसेच मा. राज्यपाल यांचे सचिव यांनी दि. १८/१२/२०१८ रोजीच्या पत्रान्वये सदर प्रकल्पास वैधानिक मान्यता मिळविणे, विसृत संकल्पन व नकाशे तयार करणे व जमीन संपादन घेण्याकरिता तत्त्वतः मान्यता कळविली आहे.

तसेच महाराष्ट्र जलसंपत्ती नियमन प्राधिकरणाने दि. २२.०२.२०१९ रोजी ठराव क्र. २९ पारित

केला आहे. प्राधिकरणाने मजनिप्रा अधिनियम २००५ कलम ११(च) अन्वये वैधानिक मान्यता मिळविणे, सविस्तर संकल्पचित्रे व नकाशे तयार करणे, भूसंपादन विषयक तपशील संकलित करणे यासाठी लागणाऱ्या खर्चाच्या तरतुदीस मान्यता दिलेली आहे. प्राधिकरणाने पारित केलेल्या ठरावानुसार वैधानिक मान्यता प्राप्त झालेनंतर प्रत्यक्ष काम सुरु करणेपूर्वी प्राधिकरणाची मान्यता घेणे आवश्यक आहे, असे नमूद केले आहे.

त्यानुषंगाने प्रस्तुत योजना अवर्षण प्रवण क्षेत्रात असल्याने सदरील योजनेच्या प्रशासकीय मान्यतेचा प्रस्ताव शासनाच्या विचाराधीन होता. त्यानुसार खालील प्रमाणे निर्णय निर्गमित करण्यात येत आहे :

शासन निर्णय :

प्रस्तावित ब्रह्मगव्हाण उपसा सिंचन योजना (भाग -३) ता. गंगापूर जि. औरंगाबाद या योजनेस खालीलप्रमाणे दोन टप्प्यात प्रशासकीय मान्यता देण्यात येत आहे :

१. प्रथम टप्पा : (उदा.पर्यावरण विषयक मान्यता, वन्यजीव (संरक्षण) अधिनियमानुसार अपेक्षित असलेली मान्यता इत्यादी)

ब्रह्मगव्हाण उपसा सिंचन योजना (भाग-३) काम हाती घेण्यापूर्वी आवश्यक असलेल्या सर्व प्रकारच्या वैधानिक मान्यता प्राप्त करण्यासाठी रु. ४.७९ कोटी रकमेस प्रशासकीय मान्यता देण्यात येत आहे.

२. द्वितीय टप्पा :

प्रकल्पास आवश्यक सर्व वैधानिक मान्यता प्राप्त करवून घेण्यासाठीच्या प्रयोजनार्थ ब्रह्मगव्हाण उपसा सिंचन योजना (भाग-३) या प्रकल्पास रु.४२१.४७ (चारशे एकवीस कोटी सत्तेचाळीस लाख रुपये फक्त) कोटी इतक्या किमतीची तत्वतः प्रशासकीय मान्यता देण्यात येत आहे.

सदरील मान्यता खालील अटींच्या अधीन राहून देण्यात येत आहे :

- १) सर्व वैधानिक मान्यता प्राप्त झालेनंतर प्रत्यक्ष प्रकल्पास द्वितीय टप्प्याची प्रशासकीय मान्यता देण्यापूर्वी महाराष्ट्र जलसंपत्ती नियमन प्राधिकरणाच्या मान्यतेसाठी प्रस्ताव पाठवावा.
- २) राज्य तांत्रिक सल्लागार समितीच्या अहवालात उपस्थित करणेत आलेल्या सर्व मुद्द्यांची पूर्तता करण्यात यावी.
- ३) मा. राज्यपाल, महाराष्ट्र राज्य, मुंबई यांनी प्रकल्पास तत्वतः मान्यता देताना उपस्थित केलेल्या मुद्द्यांची पूर्तता करणेत यावी तसेच सर्व वैधानिक मान्यता प्राप्त झालेनंतर व व्यवहार्यता ठरल्यानंतर तसेच निधी उपलब्धतेबाबत सुनिश्चिती झाल्यानंतर मा. राज्यपालांच्या मान्यतेसाठी प्रस्ताव पाठवावा.

प्रकल्पाच्या उपशिर्षनिहाय तरतुदीच्या गोषवारा परिशिष्ट-अ मध्ये सोबत जोडला आहे.

मा. राज्यपाल व महाराष्ट्र जलसंपत्ती नियमन प्राधिकरणाची (MWRRA) मान्यता मिळाल्यानंतर व निधी उपलब्धता टप्पा-२ निश्चित झाल्यानंतर सदर काम करण्यासाठी प्रशासकीय मान्यता देण्यात येईल.

सदर योजनेचा टप्पा-१ साठीचा खर्च “ मुख्य लेखा शिर्ष ४७०१-मोठे व मध्यम पाटबंधारे यावरील भांडवली खर्च, ८० सर्व साधारण, १९०-सार्वजनिक क्षेत्रातील व इतर उपक्रमातील गुंतवणूक, (०२) योजनांतर्गत, (०२)(०५) उर्वरित महाराष्ट्र प्रदेशाकरिता गोदावरी मराठवाडा पाटबंधारे विकास महामंडळास भागभांडवली अंशदान (४७०१ एच ८९९) "या लेखाशिर्षाखाली खर्ची टाकावा. टप्पा-२ साठी प्रशासकीय मान्यतेच्या आदेशात यथोचित लेखाशिर्षाचा उल्लेख करण्यात येईल.

सदर शासन निर्णय नियोजन व वित्त विभागाच्या अनुक्रमे अनौपचारिक संदर्भ क्र. ३९/ १४२४ व ६२/व्यय-१२ अन्वये प्राप्त झालेल्या सहमतीने निर्गमित करण्यात येत आहे.

सदर शासन निर्णय महाराष्ट्र शासनाच्या www.maharashtra.gov.in या संकेतस्थळावर उपलब्ध करण्यात आला असून त्याचा सांकेतांक क्र. २०१९०३०८१७२४२०२१२७ असा आहे. हा आदेश डिजीटल स्वाक्षरीने साक्षांकित करुन काढण्यात येत आहे.

महाराष्ट्र राज्यपाल यांचे आदेशानुसार व नावाने,

Rajnish

Ramkishor Shukla

Digitally signed by Rajnish Ramkishor Shukla
DN: c=IN, o=Government Of Maharashtra, ou=Water
Resources Department, postalCode=400032, st=Maharashtra,
2.5.4.20=d37cbfb080a0bc996a710b3c0aeea737985dac09cb66
bbff878f42ad4e77a606, cn=Rajnish Ramkishor Shukla
Date: 2019.03.08 17:30:26 +05'30'

(र.रा.शुक्ला)

उप सचिव, महाराष्ट्र शासन

प्रत :

१. मा. राज्यपाल यांचे सचिव, राजभवन, मुंबई
२. मा.मुख्यमंत्री महोदयांचे अपर मुख्य सचिव यांचे स्वीय सहायक, मंत्रालय, मुंबई
३. मा.मंत्री, (जलसंपदा) यांचे खाजगी सचिव
४. मा.राज्यमंत्री, (जलसंपदा) यांचे खाजगी सचिव, , मंत्रालय, मुंबई
५. प्रधान सचिव, जलसंपदा विभाग, मंत्रालय, मुंबई-३२
६. महालेखापाल (लेखापरीक्षा) महाराष्ट्र राज्य मुंबई/नागपूर
७. सचिव (लाक्षेवि), जलसंपदा विभाग, मंत्रालय, मुंबई-३२
८. सचिव, महाराष्ट्र जलसंपत्ती नियमन प्राधिकरण, मुंबई
९. कार्यकारी संचालक, गोदावरी मराठवाडा पाटबंधारे विकास महामंडळ, औरंगाबाद
१०. मुख्य अभियंता, जलविज्ञान प्रकल्प, नाशिक
११. आंतरवित्तीय सल्लागार व सहसचिव, जलसंपदा विभाग, मंत्रालय, मुंबई-३२
१२. वित्त विभाग, मंत्रालय, मुंबई-३२
१३. नियोजन विभाग, मंत्रालय, मुंबई-३२
१४. विभागीय आयुक्त (अनुदेयता), महाराष्ट्र राज्य मुंबई/नागपूर
१५. जसंअ कार्यासन संग्रहार्थ

परिशिष्ट-अ.
प्रकल्पाच्या उपशिर्षनिहाय तरतुदीच्या गोषवारा

A	Sub-head	Estimated cost of Part A(In Lakhs)	Estimated cost of Part B (In Lakhs)	Total Estimated cost (In Lakhs)
1	A-Preliminary	363.51	0.00	363.51
2	B-Land	0.00	259.00	259.00
3	C-Works	52.72	36298.57	362.51.30
4	D-Regulator	0.00	0.00	0.00
5	E-Falls	0.00	0.00	0.00
6	F- C.D Works	0.00	0.00	0.00
7	G- Bridges	0.00	0.00	0.00
8	H-Escape	0.00	0.00	0.00
9	K-Building	0.00	54.00	54.00
10	L-Earthwork	0.00	0.00	0.00
11	M- Plantation	0.00	20.00	20.00
12	O- Miscellaneous	0.00	363.51	363.51
13	P- Maintenance	0.00	363.51	363.51
14	Q-Special T & P	0.00	0.00	0.00
15	R- Communication	0.00	197.57	197.57
16	Subtotal-1	416.24	37556.17	37972.40
17(i)	Direct Charges	45.92	4196.65	4242.57
17(ii)	Deduction	0.00	0.00	0.00
17(iii)	Net Direct Charges	45.92	4196.65	4242.57
18	Total Indirect Charges	17.32	391.62	408.94
19	Total Cost of Project (16+17(iii)+18)	479.47	42147.00	42626.02 (Say 426.26)