


परियोजना का नाम:- जनपद बागेश्वर में विधानसभा क्षेत्र बागेश्वर के अन्तर्गत मोनियॉभ्योल-गुमची-भनार-भूमियागाड़-धार की टोली-सब्जी- भेंसखाल-भोलाथल मोटर मार्ग निर्माण।


लैन्ड शेड्यूल
(आरक्षित वन भूमि)

जिला	वन प्रभाग का नाम	वन राजि का नाम	वन ब्लाक का नाम	परियोजना की लम्बाई (मीटर में)	चौड़ाई (मीटर में)	क्षेत्रफल (है० में)
बागेश्वर	बागेश्वर	वज्यूला (गड़खेत)	वज्यूला कक्ष-1	860	9.00	0.774
बागेश्वर	बागेश्वर	वज्यूला (गड़खेत)	वज्यूला कक्ष-2	1230	9.00	1.107
कक्षवार आरक्षित वन भूमि का योग				2090	9.00	1.881
अवशेष मलुवा निस्तारण हेतु अतिरिक्त भूमि का क्षेत्रफल $1 \times 100 \text{m} \times 2 \text{m} = 100 \text{m}$						0.020
कुल आरक्षित वन भूमि का योग				2090	9.00	1.901



सहायक अभियंता
प्रांतीय खंड, ली०नि०वि०
बागेश्वर निर्माण विभाग
बागेश्वर


प्रभागीय वनाधिकारी
बागेश्वर वन प्रभाग, बागेश्वर


अधिशारी अभियंता
प्रांतीय खंड, ली०नि०वि०
बागेश्वर निर्माण विभाग
बागेश्वर


वन क्षेत्र अधिकारी
वज्यूला (गड़खेत)


उपप्रभागीय वनाधिकारी
बागेश्वर


प्रभागीय वनाधिकारी
बागेश्वर

नोट- यह सूचना सम्बन्धित प्रभागीय वनाधिकारी द्वारा प्रयोक्ता ऐजेन्सी को उपलब्ध करायी जानी है।

2.6

प्रपत्र-15.1

परियोजना का नाम:- जनपद बागेश्वर में विधानसभा क्षेत्र बागेश्वर के अन्तर्गत मोनियोभ्योल-गुमची-भनार-भूमियागाड़-धार की टोली-सब्जी- भेंसखाल-भोलाथल मोटर मार्ग निर्माण।

लैन्ड शेड्यूल

(सिविल एवं सोयम, वन पंचायत एवं नाप भूमि का लैन्ड शेड्यूल के लिए)

(राजस्व विभाग)/ जिला अधिकारी द्वारा निर्धारित प्रपत्र)

भूमि की श्रेणी :- सिविल सोयम वन भूमि।

जिला	तहसील	ब्लाक	खसरा नं०	कुल रकवा		परियोजना की लम्बाई (मीटर मे)	चौड़ाई (मीटर मे)	आवेदित क्षेत्रफल (हे० में)
				ना०	मु०			
बागेश्वर	गरुड़	गरुड़	144	00	06	8.33	09	0.008
बागेश्वर	गरुड़	गरुड़	377	01	00	22.22	09	0.020
बागेश्वर	गरुड़	गरुड़	323	02	00	44.44	09	0.040
बागेश्वर	गरुड़	गरुड़	408	01	06	30.56	09	0.028
बागेश्वर	गरुड़	गरुड़	419	02	00	44.44	09	0.040
बागेश्वर	गरुड़	गरुड़	385	03	00	66.67	09	0.060
		योग	06 नं०	09	12	216.66		0.196
अवशेष मलवा निस्तारण हेतु अतिरिक्त भूमि का क्षेत्रफल 80 x 2 =								0.016
ग्राम अयारतोली की कुल सिविल भूमि का योग						216.66		0.212
बागेश्वर	गरुड़	गरुड़	3495	2	03	48.61	09	0.044
बागेश्वर	गरुड़	गरुड़	3490	5	02	113.89	09	0.103
बागेश्वर	गरुड़	गरुड़	3488	00	04	5.56	09	0.005
बागेश्वर	गरुड़	गरुड़	3475	10	00	222.22	09	0.200
बागेश्वर	गरुड़	गरुड़	3479	10	03	226.39	09	0.204
बागेश्वर	गरुड़	गरुड़	3491	4	08	100.00	09	0.090
बागेश्वर	गरुड़	गरुड़	3492	11	11	259.72	09	0.234
बागेश्वर	गरुड़	गरुड़	3493	12	03	270.83	09	0.244
		योग	08 नं०	56	02	1247.22		1.124
अवशेष मलवा निस्तारण हेतु अतिरिक्त भूमि का क्षेत्रफल 80 x 2 =								0.016
ग्राम वज्यूला की कुल सिविल भूमि का योग				65	14	1247.22		1.140
कुल सिविल सोयम वन भूमि का योग						1463.88		1.352

सहायक अभियंता

प्रान्तीय खड, लो० ति० वि०

प्रान्तीय खड, लो० ति० वि०
बागेश्वर

अधिसासी अभियंता

प्रान्तीय खड, लो० ति० वि०

बागेश्वर

पटवारी

तहसीलदार
जनपद-बागेश्वर

उपजिला अधिकारी

जिला अधिकारी