

## FORM-II

(for projects other than linear projects)  
Government of Telangana,  
**Office of the District Collector, Rangareddy.**

\*\*\*\*

No.

Dated 04/01/2019.**TO WHOWSOEVER IT MAY CONCERN**

In compliance of the Ministry of Environment and Forests (MoEF), Government of India's letter No.11- 9/98-FC (pt.) dated 3rd August 2009 wherein the MoEF issued guidelines on submission of evidences for having initiated and completed the process of settlement of rights under the Scheduled Tribes and Other Traditional Forest Dwellers (Recognition of Forest Right) Act, 2006 ('FRA', for short) on the forest land proposed to be diverted for non-forest purposes, it is certified that **10.875 Ha (including 1.0466 Ha Safety Zone area)** of forest land proposed to be diverted in favour of **M/s Gayatri Minerals, Hyderabad** for grant of Mining lease of Quartz and Feldspar within the revenue limits of **Chippalapally Village, Kandukur Mandal of RR District.**

It is further certified that :

- the complete process for identification and settlement of rights under the FRA has been carried out for the entire 10.875 hectares of forest area proposed for diversion. A copy of records of all consultations and meetings of the Forest Rights Committee(s), Gram Sabha(s), Sub-Division Level Committee(s) and the District Level Committee are enclosed.
- the proposal for such diversion (with full details of the project and its implications, in vernacular/ local language) have been placed before each concerned Gram Sabha of forest- dwellers, who eligible under the FRA;
- the each of concerned Gram Sabha(s), has certified that all formalities/processes under the FRA have been carried out, and that they have given their consent to the proposed diversion and the compensation and ameliorative measures, if any, having understood the purpose and details of proposed diversion. A copy of certificate issued by the gram sabha of Chippalapally Village, Kandukur Mandal of RR District is enclosed.
- the discussion and decisions on such proposals had taken pace only when there was a quorum of minimum 50% of the members of Gram Sabha present;
- the diversion of forest land for facilities managed by the Government as required under section 3 (2) of the FRA have been completed and the Gram Sabhas have given their consent to it;
- the rights of Primitive Tribal Groups and Pre-Agricultural Communities, where applicable have been specifically safeguarded as per section 3 (1) (e) of the FRA.

Signature

**District Forest Officer,  
Rangareddy.**

(Full name and official seal of the District Collector)



Signature

**COLLECTOR****Ranga Reddy Dist.**

(5/5) Sir





(2)

**RESOLUTION OF THE DISTRICT LEVEL COMMITTEE OF RoFR ACT, 2006  
UNDER THE CHAIRMANSHIP OF DISTRICT COLLECTOR,  
RANGA REDDY DISTRICT**

**Present: Sri Lokesh Kumar D.S., IAS.,  
District Collector  
Ranga Reddy District**

The following members are present:

Sl No	Members	Name and Signature
1	District Forest Officer, Ranga Reddy District	 M. Janakiram District Forest Officer Ranga Reddy.
2	District Tribal Welfare Officer, Ranga Reddy District	 District Tribal Development Officer Ranga Reddy District

The Sub-Divisional Level Committee under the chairmanship of the Revenue Divisional Officer, Kandukur Division has recommended for issue of RoFR Certificate in favour of M/s Gayathri Minerals, Hyderabad for mining Lease of Quartz and Feldspar in Sy.No. 185 to an extent of 10.875 Hectors., in Chippalapally Village of Kandukur Mandal and has submitted the "Resolution of Sub-Divisional Level Committee of RoFR Act, 2006 under Chairmanship of RDO, Kandukur Division, Dated: 06-06-2018."

The Grama Sabha under the chairmanship of Sarpanch, Chippalapally has unanimously passed resolution stating that there is no objection for diversion of 10.875 Hectors., of forest land situated in Sy.No. 185 of Chippalapally Village, Kandukur Mandal in favour of M/s Gayathri Minerals, Hyderabad for mining Lease of Quartz and Feldspar.

Basing on the resolution passed by the Grama Sabha and based on recommendations of Sub - Divisional Level Committee, the members of the District Level Committee has no objection for diversion of 10.875 Hectors., of forest land situated in Sy.No. 185 of Chippalapally Village, Kandukur Mandal in favour of M/s Gayathri Minerals, Hyderabad for mining Lease of Quartz and Feldspar.

Encl (Sub-Divisional Level Committee Report &  
Resolution Passed by Gramasabha)

  
**Chairman and District Collector  
Ranga Reddy District**




(2/5)



**RESOLUTION OF THE SUB-DIVISIONAL LEVEL COMMITTEE OF RoFR ACT, 2006  
UNDER THE CHAIRMANSHIP OF REVENUE DIVISIONAL OFFICER : KANDUKUR,  
RANGA REDDY DISTRICT:: DATED:06-06-2018**

**Chairman: Sri.Ch.Ravinder Reddy  
Revenue Divisional Officer,  
Kandukur Division,  
Ranga Reddy District.**

The following members are present


Sl.No	Members	Signature
1.	Sub-Divisional Forest officer, Ranga Reddy	
2.	Forest Range Officer, Hyderabad South	 Forest Range Officer Amangal
3.	Asst. Tribal Welfare Officer, Ranga Reddy	 Assistant Tribal Development Officer Ranga Reddy District

Mining lease of Quatrz and Feldspar of M/s Gayathri Minerals, Hyderabad had requested the District Collector to issue Certificate in Annexure-I (Form-I) for division of **10-875 Hectors** of forest land for mining lease of Quartz and Feldspar in favour of M/s Gayathri Minerals, Hyderabad.

The Sub-Divisional Forest officer, Ranga Reddy, Forest Range Officer, Hyderabad South, Asst. Tribal Welfare Officer, Ranga Reddy and MPTC Chippalapally Village of Kandukur Mandal was requested to attend the Divisional Level Committee meeting on 30-05-2018 vide Revenue Divisional officer, Kandukur vide Lr.No.A2/2759/2017, dated 25-05-2018 and served on them through the Tahsildar Kandukur Mandal. Except MPTC Chippalapally all are attended the meeting held on 06-06-2018 and resolved the issue no objection for proposed diversion of forest land admeasuring 10.875 Hectors in Sy.No.185 of Chippalapally Village.

Further it is submitted that, the Gram Sabha of Chippalapally Village has passed resolution on 14-04-2017, stating that there is no objection for diversion of proposed forest land for Mining lease of Quartz and Feldspar in favour of M/s Gayathri Minerals, Hyderabad as there is no encroachments by the tribal people in the proposed forest land to be diverted and further resolved that there are no pending RoFR claims to be settled under the forest Rights Act.

Basing on the resolution passed by the gramasabha, the members of Sub Divisional Level Committee, Kandukur have no objection regarding the diversion of forest land measuring an extent of **10.875 Hectors** in Amangal Division for Mining lease of Quartz and Feldspar in favour of M/s Gayathri Minerals, Hyderabad.

  
**CHAIRMAN,  
SUB-DIVISIONAL LEVEL COMMITTEE  
REVENUE DIVISIONAL OFFICER,  
KANDUKUR DIVISION**





# గ్రామ పంచాయతీ కార్యాలయము - చిప్పలపల్లి

మం|| కందుకూర్, రంగారెడ్డి జిల్లా, 501 359, తెలంగాణ

OFFICE OF THE GRAM PANCHAYATHI - CHIPPALAPALLY

Mdl. Kandukur, Ranga Reddy Dist. 501 359, T.S



173

శ్రీమతి పొట్టి అరుణ కుమార్

గ్రామ సర్పంచ్


సెల్ : 9912780616

Date 14-04-2017


Ref.

## నిరభ్యంతర పత్రము

ఇందుమూలంగా తెలియచేయునది ఏమనగ చిప్పలపల్లి గ్రామా శివారులోని గోరండ్ల రిజర్వు ఫారెస్ట్ పరిధిలో పలుగురాయీ మైనింగ్ చేయుటకుగాను. గాయత్రీ మినరల్స్ ఓయిబాద వారు సర్వే నంబర్ 185 లో (10.875 హెక్టార్లు) 25.00 ఎకరముల విస్తీర్ణము కొరకు దరఖాస్తు చేసుకున్నారు ఇందుకు గాను అట్టి పలుగురాయీ మైనింగ్ చేయుటవల్ల ఫారెస్ట్ భూమి ప్రక్కన ఎటువంటి రైతుల భూములకు గాని పంటలకు గాని ఏవిధమైన నష్టం లేదని అదేవిధంగా అట్టి మైనింగ్ భూమి దగ్గరలో ఏవిధమైన గృహాలు గాని నివసించే ప్రజలు కానీ లేరు కాబట్టి ఇట్టి పలుగురాయీ మైనింగ్ చేసుకొనుటకు అనుమతి ఇవ్వడమైనది.

  
PANCHAYAT SECRETARY  
Gram Panchayat Chippala Pally (V)  
Kandukur (M), Ranga Reddy Dist

P. ప్రదీప్  
సర్పంచ్  
పొట్టి అరుణ కుమార్  
గ్రా. చిప్పలపల్లి మం|| కందుకూర్



175

## గ్రామా సభ ముసాయిదా తీర్మానం

ఈ రోజు అనగా తేదీ 14 -04 -2017న అమనగల్ అటవీ రేంజి పరిధిలో పోరండ్ల రిజర్వు ఫారెస్ట్ చిప్పలపల్లి శివారులో సర్వే నెంబర్ 185 లో (10.875 హెక్టార్లు) 25.00 ఎకరముల విస్తీర్ణము గల భూమి లో పలుగు రాయి మైనింగ్ చేయుటకు గాయత్రీ మినరల్స్ హైదరాబాద్ వారు పెట్టుకున్న దరఖాస్తు గురించి గ్రామా సభలో తీర్మానం ప్రవేశ పెట్టుట గురించి గ్రామా సభ తీర్మానం సభ్యులందరితో చేర్పించడం జరిగినది.

1. గాయత్రీ మినరల్స్ హైదరాబాద్ వారు చేసుకున్న సర్వే నెంబర్ 185 లో (10.875 హెక్టార్లు) 25.00 ఎకరముల విస్తీర్ణము గల భూమి లో పోరండ్ల రిజర్వు ఫారెస్ట్ చిప్పలపల్లి శివారులో ఉన్నది. సదరు విస్తీర్ణము పోరండ్ల రిజర్వు ఫారెస్ట్ చిప్పలపల్లి శివారు కమ్యూనిటీ ఫారెస్ట్ రిసోర్స్ పరిధిలో దాని అభివృద్ధి లేదా సంరక్షణ మరియు వ్యాపారరీత్యా సంరక్షణ పరిధిలో రాదు.
2. పెడ్యూలు కులాలు మరియు తెగలు వారికి వ్యవసాయము భూములు కేటాయంపుకు గాని నివాసయోగ్యమునుకు కలిపించుటకు పనికి రాదు సదరు ఏరియాలో అటువంటి ప్రతిపాదనలు ఏమి ఈ గ్రామా పరిధిలో లేవు.
3. సదరు భూమిలో ఏ విధమైన నిమ్మన జాతులు మరియు ఇతరుల ఆదీనంలో గాని ఆక్రమణలో గాని లేదు.
4. సదరు గాయత్రీ మినరల్స్ హైదరాబాద్ వారు గ్రామా సభకు సమర్పించిన మైనింగ్ ప్రతిపాదనలు సభ్యులంతా పరిశీలించడమైనది.
5. అటవీ హక్కుల చట్టం పరిగణలోకి తీసుకొని పై విషయాలను సభలో కులం కుశంగా చర్చించి గాయత్రీ మినరల్స్ హైదరాబాద్ వారికి పోరండ్ల రిజర్వు ఫారెస్ట్ చిప్పలపల్లి శివారులోని సర్వే నెంబర్ లో (10.875 హెక్టార్లు) 25.00 ఎకరముల విస్తీర్ణము ఫారెస్ట్ భూమిలో మైనింగ్ చేయుట ద్వారా పంటభూములకు గాను ప్రజలకు గాను ఏ విధమైన ఆస్తినష్టం , ప్రాణనష్టం కానీ లేవు ఏ విధమైన అభ్యంతరాలు లేవని తీర్మానించడమైనది.

  
**PANCHAYAT SECRETARY**  
 Gram Panchayat Chippala Pally (V)  
 Kandrakur (M), R.R. Dist. A.P.

P. రమణ్  
 సర్పంచ్  
 గ్రామ పంచాయతీ కమిషనర్  
 గ్రామ పంచాయతీ కమిషనర్