

FORM-I
(For Liner Projects)
GOVERNMENT OF TELANGANA
Office of the District Collector, Medak.

No. 01/3599/2021Date:- 24/9/2021

TO WHOME SO EVER IT MAY CONCERN

In compliancine of the Ministry of Environment and Forests (MOEF), Government of India's letter No 11-9/98- FC (Pt) dated 3rd August 2009 wherein the MOEF issued guidelines on submission of evidences for having initiated and completed the process of settlement of rights under the Scheduled Tribes and other Traditional Forest Dwellers (Recognition of Forest Rights) Act, 2006 (' FRA' for short) on the forest land proposed to be diverted for non- forest purposes, read with MOEF's letter dated 5th Febuary 2013 wherin MOEF issued certain relaxation in respect of linear projects, it is certified that **3.4869 Hectares** of forest land proposed to be diverted in favour of **Irrigation& CAD Department ,Executive Engineer , Irrigation Division No 12 , Medak, Irrigation Circle , Medak** for the work of Construction of Shankarampet Canal, in medak District falls with in Jurisdiction of valor village of Narsingi Mandal , Rukmapur village of Chegunta mandal and Shnankaramspet- R village of Shankarampet R Mandal.

It is further Certified that :

- a) The complete process for identification and settlement of rights under the FRA has been carried out for the entire 3.4869 hectares of Forest land proposed for diversion. A copy of record of all consultations and meetings of the Forest Rights Committee, Gram Sabhas , Sub-Divison Level Committee and the District Level Committee are enclosed.
- b) The diversion of forest land for facilities managed by the Government as required under section 3 (2) of the FRA have been completed and the Gram Sabhas have given their consent to it:
- c) The proposal does not involve recognized rights of Primitive Tribal Groups and Pre- Agricultural Communities.

Encl: As above


District Collector,
Medak

**RESOLUTION OF DIVISIONAL COMMITTEE OF ROFR ACT, 2006 UNDER
THE CHAIRMENSHIP OF DISTRICT COLLECTOR, MEDAK.**

Chairman Sri Dr. S. Harish, IAS
District Collector, Medak

The following members are present:

S No	Name of The Member	Designation	Signature
1	Sri G. Gnyaneshwer District Forest Officer, Medak	Member	
2	Sri P. Sai Ram Revenue Divisional Officer, Medak	Member	
3	Sri T. Shyam Prakesh Revenue Divisional Officer, Toopran	Member	
4	Sri M. Phirangi District Tribal Welfare Officer, Medak	Member Secretary	
5	Sri B. Yeasiah Superintending Engineer, Irrigation Circle, Medak		

The Superintending Engineer, Irrigation circle, Medak has requested the District Collector, Medak to issue certificate in Annexure -I (Form-I) for Shankarampet Canal in respect of proposals submitted for diversion of 3.4869 hectares proposed to be diverted in favour of Irrigation & CAD Department, Executive Engineer, Irrigation Division NO 12, Medak in Medak District falls within jurisdiction of vallur village of Narsingi Mandal, Rukmapur village of Chegunta mandal and Shnankaramspet- R village and Mandal.

Accordingly, the Gram Panchyaths have convened the meeting under the chairmanship of Sarpanch along with members, Forest rights Committees and unanimously passed resolution stating that there is No Objection for diversion of proposed forest land in favour of Executive Engineer, Irrigation Division NO 12, Medak as there are no encroachments by tribal people in the proposed forest land to be diverted and further resolved that there are No pending ROFR claims to be settled under Forest Rights Act.

Basing on the resolution passed by Gram Panchyaths in Gram Sabhas and Sub-Divisional Committee, Medak and Sub-Divisional Committee, Toopran, the members of Divisional committee Medak, have No Objection regarding diversion of Forest land measuring an Extent 3.4869 hectares of Forest land lying in Medak range of Medak Division for Construction of Shankarampet Canal in favour of Executive Engineer, Irrigation Division NO 12, Medak and subsequent issue of Certificate in Annexure -I (Form-I)



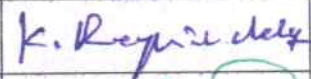



Chairman
Divisional Committee &
District Collector, Medak

**RESOLUTION OF SUBDIVISIONAL COMMITTEE OF ROFR ACT, 2006 UNDER
THE CHAIRMANSHIP OF REVENUE DIVISIONAL OFFICER, MEDAK**

Dt:-

Chairman: Sri P. Sai Ram
Revenue Divisional Officer
Medak


Following members are Present,

S.No	Name of Member	Designation	Signature
1	Sri P. Sai Ram	Chairman cum RDO	
2	S. Radhika	MPTC	
3	K. Rajivuday	Sarpanch	
4	S. Rajeshwar Reddy	Thasildar	
5	V. Mohan	Forest Rangr Officer	

The Executive Engineer, Irrigation Division No 12 , Medak has requested the District Tribal, Welfare Officer, Medak to issue Certificate in Annexure (Form-I) for Kaleshwaram project in respect of proposals submitted for diversion of 1.7792 hectares of Forest land lying in Shankarampet-R village and Shankarampet-R Mandal Ibrahimpur R.F of Medak division for " Formation of Shankarampet Canal of Sri Kondapochamma Reservoir " in favour of Executive Engineer , Irrigation Division No 12 , Medak.

Accordingly , the Gram Panchayath have convened the meeting under the Chairmanship of Sarpanch along with members, Forest rights committees and Unanimously passed resolution stating that there is no objection for diversion of proposed forest land in favour of Executive Engineer Irrigation Division No 12 , Medak. There are no encroachments by tribal people in the proposed forest land to be diverted other resolved that there are no pending in ROFR Claims to be settled under Forest Rules.

Based on the resolution passed by Gram Panchayath , the members of Revenue Divisional Committee, Medak have No Objection regarding diversion of forest land measurement 1.7792 hectares of forest land laying in Shankarampet-R village and Shankarampet-R Mandal, Shankarampet-R section of Medak Division for "Formation of Shankarampet Canal of Sri Kondapochamma Reservoir " in favour of Executive Engineer , Irrigation Division No 12 , Medak and submission of Certificate in Form-I


Chairman
Sub-Divisional Committee
Revenue Divisional Officer
Medak

GOVERNMENT OF TELANGANA
REVENUE DIVISIONAL OFFICE, MEDAK
MEDAK DISTRICT

Lr No: C/1030/2018

Dt: 28-08-2021

CERTIFICATE

This is to certify that, the Executive Engineer, Irrigation Division No 12, Medak has filed requisition for Construction of Shankarampet Canal of Sri Kondapochamma sagar in the Forest Area of Shankarampet-R Village and Mandal in Medak district requested to inform whether any ROFR pattas issued in the Revenue Forest.

In this regard, No claims have been given in the area which is proposed to be diverted for of 1.7792 hectors of forest Land in the Comp No 152 of Ibrahimpur RF Shankarampet-R village and Mandal to the user agency i.e Irrigation Department for Constructuion of shankarampet Main canal of Kondapochamma sagar. There are no Cases which will attract the provision of ROFR Act 2006 especially under section 3(1) (e) & 4(5) in the comp No 152.

The proposal does not involve recognized rights of primitive Tribal Groups and Pre- Agricultural Communities in the above mentioned Reseved Forest Area.





REVENUE DIVISIONAL OFFICER,
MEDAK

**RESOLUTION OF SUBDIVISIONAL COMMITTEE OF ROFR ACT, 2006 UNDER
THE CHAIRMANSHIP OF REVENUE DIVISIONAL OFFICER, TOOPRAN**

Dt:-

Chairman: Sri T. Shayam Prakesh
Revenue Divisional Officer
Toopran

Following members are Present,

S.No	Name of Member	Designation	Signature
1	Sri T. Shyamprakesh	Chairman cum RDO	
2	G. Latha	MPTC	
3		Sarpanch	
4	R. Vijaya Lakshmi	Thasildar	
5	V. Mohan	Forest Rangr Officer	

The Executive Engineer, Irrigation Division No 12 , Medak has requested the District Tribal, Welfare Officer, Medak to issue Certificate in Annexure (Form-I) for Kaleshwaram project in respect of proposals submitted for diversion of 1.0719 hectors of Forest land lying in Rukmapur village , Chegunta Mnadal Ibhrahimpur R.F of medak division for " Formation of Shankarampet Canal of Sri Kondapochamma Reservoir " in favour of Executive Engineer , Irrigation Division No 12 , Medak.

Accordingly , the Gram Panchayath have convened the meeting under the Chairmanship of Sarpanch along with members, Forest rights committees and unanimount passed resolution stating that there is no objection for diversion of proposed forest land in favour of Executive Engineer Irrigation Division No 12 , Medak. There are no encroachments by tribal people in the proposed forest land to be diverted other resolved that there are no pending in ROFR vlaims to be settled under Forest Rules.

Based on the resolution passed by Gram Panchayath , the members of Revenue Divisional Committee, Toopran have no Objection regarding diversion of forest land measurement 1.0719 hectors of forest land laying in Rukmapur village , Chegunta mandal, Chegunta section of Toopran Division for "Formation of Shankarampet Canal of Sri Kondapochamma Reservoir " in favour of Executive Engineer , Irrigation Division No 12 , Medak and submission of Certificate in Form-I


19/8/2011






Chairman
Sub-Divisional Committee
Revenue Divisional Officer
Toopran

**RESOLUTION OF SUBDIVISIONAL COMMITTEE OF ROFR ACT, 2006 UNDER
THE CHAIRMANSHIP OF REVENUE DIVISIONAL OFFICER, TOOPRAN**

Dt:-

Chairman: Sri T. Shayam Prakesh
Revenue Divisional Officer
Toopran

Following members are Present,

S.No	Name of Member	Designation	Signature
1	Sri T. Shyamprakesh	Chairman cum RDO	
2	CH. Sabitha	MPTC	
3	A. Maheshwari	Sarpanch	
4	A. Subhyanarayana	Thasildar	 19/8/2021
5	V. Mohan	Forest Rangr Officer	

The Executive Engineer, Irrigation Division No 12 , Medak has requested the District Tribal, Welfare Officer, Medak to issue Certificate in Annexure (Form-I) for Kaleshwaram project in respect of proposals submitted for diversion of 0.6358 hectors of Forest land lying in Vallor village ,Narsingi Mnadal Ibhrhimpur R.F of Medak division for " Formation of Shankarampet Canal of Sri Kondapochamma Reservoir " in favour of Executive Engineer , Irrigation Division No 12 , Medak.

Accordingly , the Gram Panchayath have convened the meeting under the Chairmanship of Sarpanch along with members, Forest rights committees and unanimount passed resolution stating that there is no objection for diversion of proposed forest land in favour of Executive Engineer Irrigation Division No 12 , Medak. There are no encroachments by tribal people in the proposed forest land to be diverted other resolved that there are no pending in ROFR vlaims to be settled under Forest Rules.

Based on the resolution passed by Gram Panchayath , the members of Revenue Divisional Committee, Toopran have no Objection regarding diversion of forest land measurement 0.6358 hectors of forest land laying in Valoor village ,Narsingi Mandal, Chegunta section of Toopran Division for "Formation of Shankarampet Canal of Sri Kondapochamma Reservoir " in favour of Executive Engineer , Irrigation Division No 12 , Medak and submission of Certificate in Form-I


19/8/2021

Chairman

Sub-Divisional Committee
Revenue Divisional Officer
Toopran

GOVERNMENT OF TELANAGNA
REVENUE DIVISIONAL OFFICE , TOOPRAN
MEDAK DISTRICT

Lr No. C/377/18

Dt: 19/08/2021.

CERTIFICATE

This is to certify that , the Exceutive Engineer, Irrigation Division No 12 , Medak has filed requisition for Construction of Shankarampet Canal of Sri Kondapochamma sagar in the Forest Area of Rukmapur Village of Chegunta Mandal and Vallor village of Narsingi mandal in Medak district requested to inform whether any ROFR pattas issued in the Revenue Forest.

In this regard, No claims have been given in the area which is proposed to be diverted for of 1.0719 hectors of forest Land in the Comp No 158 of Rukmapur Village of chegunta mandal and 0.6358 hectors of forest Land in the Comp No 153 of valor village of Narsingi Mandal Ibhrhimpur R.F, Medak Division to the user agency i.e Irrigation Department for Coñstructuion of shankarampet Main canal of Kondapochamma sagar. There are no Cases which will attract the provision of ROFR Act 2006 especially under section 3(1) (e) & 4(5) in the comp No 158

The proposal does not involve recognized rights of primitive Tribal Groups and Pre- Agricultural Communities in the above mentioned Reseved Forest Area.


Revenue Divisional Officer
Toopran

TELANGANA GOVERNMENT

OFFICE OF THE TAHSILDAR NARSINGI MANDAL MEDAK DISTRICT

Lr.No: C/443 /2021

Date: 14-07-2021

The Dy.Executive Engineer,
Irrigation Sub Division No.1,
Medak.

Sir,

Sub:- Kaleshwaram Project – Construction of Shankarampet Branch Canal
(on Ramayampet Canal) including distributory network for Irrigating
an ayacut of 19452 Acres under Konda Pochamma sagar, Siddipet
District – Information on RoFR Patta – Called for – Intimation –
Regarding.

Ref:- Dy. Executive Engineer Irrigation Sub Division No:1, Medak Lr.No.
DEE/IB SUB/MDK/79, Dated:- 28-06-2021 -- Received on 13-07-2021.

&-&-&

Through the reference cited, you are requested to produce the ROFR patta
lands status report in Valloor Village of Narsingi Mandal for onward submission to the
higher officials.

In this regard, it is to informed that, after verification of Revenue Records,
and ascertained the information with Girdawar / VRO Valloor Village, it is noticed that no
RoFR patta certificates are issued to the individuals from this Office, regarding RoFR lands,
i.e., Forest area falling in the limits of Valloor Village of Narsingi Mandal. Further it is
informed that the forest area is comes under the control of Forest Department.

Your's faithfully


Tahsildar 14/7/2021
Narsingi Mandal

తెలంగాణ ప్రభుత్వము

తహశిల్దార్ వారి కార్యాలయము, శంకరంపేట (ఆర్) కార్యాలయము

నం.బి/1201/2019

తేది: 26.06.2021.

శ్రీయుత డిప్యూటీ ఎగ్జిక్యూటివ్ ఇంజనీర్,
సబ్- డివిజన్ నం. 1, నీటి పారుదల శాఖ,
మెదక్ - 502 110 గారికి,
ఆర్యా,

విషయము : భూసేకరణ - కాళేశ్వరం ప్రాజెక్ట్ - శంకరంపేట (ఆర్) మండలము శంకరంపేట కాలువ నిర్మాణం - అటవీ భూములలో పట్టాలు మంజూరి అయిన విషయము తెలుపుట - గురించి.

నిర్దేశము: శ్రీయుత డిప్యూటీ ఎగ్జిక్యూటివ్ ఇంజనీర్, సబ్- డివిజన్ నం. 1, నీటి పారుదల శాఖ, వారి లేఖ నం. DEE/IB SUB/MDK/80, తేది. 28.06.2021

@ @ @

పై నిర్దేశమును పురస్కరించుకొని మనవి చేయునది ఏమనగా, శంకరంపేట (ఆర్) గ్రామములో శంకరంపేట కాలువ నిర్మాణం కొరకు సేకరించిన అటవీ భూములలో ఎవ్వరికి అయిన ఆర్.ఓ.యఫ్.ఆర్ పట్టాలు మంజూరి అయిన యడల వారి వివరములు తెలియచేయగలరు అని కోరియున్నారు.

ఇట్టి విషయములో తమరికి తెలియచేయునది ఏమనగా, శంకరంపేట (ఆర్) గ్రామములో శంకరంపేట కాలువ నిర్మాణం సర్వే నంబర్. 258 విస్తీర్ణం: 7-17 ఎకరములు సేకరించడము జరిగినది. ఇందులో 4-07 ఎకరములు గతములోనే రైతులకు అసైన్మెంట్ చేయడము జరిగినది. మిగిలా 3.10 ఎకరములు ప్రభుత్వ భూమిగా రికార్డుకు నమోదు అయి ఉన్నది.

తదుపరి తెలియచేయునది ఏమనగా, ఖసా పహానీ 1954-55 ప్రకారం సర్వే నంబర్. 258 పూర్తి విస్తీర్ణం: 82-38 ఎకరములు మహాసూర (అటవీ) భూమిగా రికార్డుకు నమోదు అయినది. కావున తెలంగాణ ప్రభుత్వం చేపట్టిన భూ రికార్డు ప్రక్షాళన కార్యక్రమములో ఇట్టి భూమిలో రికార్డుకు నమోదు అయిన రైతుల పేర్లు తొలగించి, తిరిగి అటవీ భూమిగా నమోదు చేయడము జరిగినది.

కావున ఇట్టి నివేదిక తదుపరి చర్య నిమిత్తం సమర్పించానైనది.

జత: (పైన చూపబడిన)

మీ విధేయుడు,


తహశిల్దార్,

శంకరంపేట (ఆర్) మండలము,

తేది: 29/05/2021

సంబంధిత

శ్రీ సైబరాబాద్ రుక్మాబాయి DY R O గ్రాం ఇన్‌చార్జ్‌పేట్, మం|| రామాయంపేట, టి|| మెదక్, శ్రీమతి
జి. నాగరాజ్ DY R O గ్రాం ఇన్‌చార్జ్‌పేట్, మం|| చీమలపేట, టి|| మెదక్, శ్రీ బల్లారాం FSO చుట్టూ గారి
మరియు మం|| సమీపంలో రుక్మాబాయి గ్రామంలోని శంకరంపేట తెనాలి పర్యావేష్టింపడం జరిగింది. ఇంకా
వివరాలు కూడా విని.టి. ములాసిరీ చెందిన వారు లేరు. మరియు ఎవరికి కూడా ఆర్.ఐ.ఎఫ్.ఆర్. పట్టాలు కూడా
లేవు ఈ క్రింద ఇవ్వబడిన పట్టాదారులు నలుగురు. తెనాలి పిరియాల్ ఓఫ్ సర్వేయింగ్ వివరాలు
ఈ క్రింద ఇవ్వబడినది.

- 1) చాచరి మల్లప్ప తల్లి: కిషన్ విస్తీర్ణం: 0-26 గుంటలు
- 2) పోతలెన నర్సయ్య తండ్రి భూమయ్య విస్తీర్ణం: 1-04 గుంటలు
- 3) పోతలెన శ్రీనిధి తండ్రి పెంటయ్య విస్తీర్ణం: 0-6 గుంటలు
- 4) పోతలెన చంకం తండ్రి పెంటయ్య విస్తీర్ణం: 0-22 గుంటలు

పట్టి విషయాన్ని అటవి క్షేత్రాధికారి రామాయంపేట గారికి తెలియజేయుచున్నాము.

హ.సిరి
ఉప సర్పంచ్

6/05/21
యం.పి.టి.సి.

రెవెన్యూ
సర్పంచ్
రుక్మాబాయి


Dy Range Officer
IBRAHIMPUR


Dy. Range Officer
Abhanigat

Resolution Gramapanchayath SHANKARAMPET (R), Mdl: Shankarampet (R), Dist: Medak

తీర్మానములు గ్రామ పంచాయతీ కార్యాలయం : శంకరంపేట (ఆర్), మం॥ శంకరంపేట (ఆర్), జి॥ మెదక్

తేదీ : Date	సభ్యుని పేరు Name of the Members	సభ్యుని పేరు Name of the Members	విషయ సంగ్రహము Subject	చర్చలు, తీర్మానాలు Discussions, Resolutions
1.	శ్రీ కొల్లుల రాజరెడ్డి	సర్పంచ్	DK.25/08/2021 నాటి గ్రా.సమాఖ్యలో జరిగినది.	Dr. P.S. Rao, 2021 వేడు శ్రీ కొల్లుల రాజరెడ్డి సర్పంచ్ గ్రామపంచాయతీ శంకరంపేట (ఆర్) గారి అధ్యక్షతన గ్రామ పంచాయతీ ఆవరణలో గ్రామసభ/సర్పంచ్ సమావేశం నిర్వహించి దిగువ చూపబడిన అంశములను చర్చించి ఏకగ్రీవముగా తీర్మానం చేయవలెననిది.
2.	శ్రీ బాపని చిరంజీవి	సభ్యులు	రెవెన్యూ పేట (రా)	
3.	శ్రీ మేడి గణేష్	సభ్యులు	కనాల్ పల్లె - అటవీ (పా)	
4.	శ్రీమతి మేడి మాసన	సభ్యులు	- ఆ మండ్లు గురించి	
5.	శ్రీమతి ఎల్లబోయిన మమత	సభ్యులు		
6.	శ్రీ చిన్నవల్లభి సందీప్ కుమార్	సభ్యులు		
7.	శ్రీమతి నడిమెల లక్ష్మి	సభ్యులు		
8.	శ్రీ కర్త సత్యయ్య	సభ్యులు		
9.	శ్రీమతి నాగమ్మ ముత్యాలు	సభ్యులు		
10.	శ్రీమతి కొల్లుల అనారాధ	సభ్యులు		
11.	శ్రీ కుమ్మరి శ్రీనివాస్	సభ్యులు		
12.	శ్రీమతి ఏమ రామయ్య	సభ్యులు		
13.	శ్రీ ఏమ దుర్గయ్య	సభ్యులు		
14.	శ్రీమతి సుంకరి రాధిక	MPTC		

పైన పేర్కొన్న భూమి నుండి భూములు కేంద్రీకరించబడినవి. పై భూములను
మంత్రిత్వ శాఖకు ఈ భూములకు ఇరవై అక్షరాల పై, పైన సాగునీరు కాచి
కేంద్రీకరించబడినవి. ఈ భూములకు KOTD కి రద్దీ కేంద్రీకరించబడినవి
కేంద్రీకరించబడినవి. అలాగే - అక్షరాల పై భూములను సులభమైనవి అవుతాయి
అనుభవించబడుతున్నాయి.

క్రిందపేర్కొన్న
వ్యవస్థాపక కార్యదర్శి
K. Ramesh Babu

తీర్మానం : శంకరంపేట (ఆర్)
తీర్మానం : శంకరంపేట (ఆర్)

Resolution Grama Panchayats : VALLOOR
తీర్మానములు గ్రామం : వల్లూర్

Mandal : Narsingi
మండలం : నార్సింగి

Dist. : Medak
జిల్లా : మెదక్

క్రమ సంఖ్య	తేది	సభ్యుల పేర్లు	హాజరు గైర్ హాజరు	విషయ సంక్షిప్తము	చర్చలు, తీర్మానాలు
1.	9-07-2021	శ్రీ ఆనందాస్ మహేశ్వర్ గారు, సర్పంచ్	హాజరు	సంవరం పేట కెనల్	తేది. 09-07-2021 నాడు గ్రామ సర్పంచ్ (నోమలి ఆనందాస్ మహేశ్వర్ గారి ఆధ్వర్యంలో గ్రామ సభ నిర్వహించడం జరిగింది. ఈ సమావేశంలో ఈ కింది అంశాలు చర్చించడం జరిగింది
2.		శ్రీ మాసంగారి రాములు గారు, ఉప సర్పంచ్	4	మన అటవీ	
3.		శ్రీమతి పిప్పిరి సుజాత గారు, సభ్యురాలు	దేవుడు	(పాత కంటి) సురియ	
4.		శ్రీ చాకలి కిషన్ గారు, సభ్యులు	హాజరు		
5.		శ్రీ దొడ్డ పెంటయ్య గారు, సభ్యులు	హాజరు		
6.		శ్రీమతి మాసమ్మగారి సుగుణ గారు, సభ్యురాలు	4		
7.		శ్రీమతి ఆనందాస్ జ్యోతి గారు, సభ్యురాలు	4		
8.		శ్రీ చిన్నవారి రమేష్ గారు, సభ్యులు	4		ప్ర. వెలిగినబడిన భూమి వ్యాభూతి కాదు, శాశ్వత భూమి మాత్రమే, ఈ భూమిని ఎండ్రి నాగరాజు గారి వ్యవసాయం కాని చెయ్యడం లేదు. ఈ భూమిని ROFR కింద కేటాసులమని కోకుతూ ఎలాంటి అడ్డంకులు లేదని సమావేశంలో తీర్మానం చేయడం జరిగింది
9.		శ్రీమతి బండారి భారతి గారు, సభ్యురాలు	4		


Panchayat Secretary
G.P. V. ...
Mdl. Narsingi ... at. Medak


SARPANCH
Gram Panchayathi Vallur
Mdl. Narsingi, Dist. Medak