

FORM - I  
(For linear Projects)  
**GOVERNMENT OF TELANGANA**  
Office of the District Collector, Siddipet.

No. E1/1591/2021

Dated:- 16.07.2021.


**TO WHOM SO EVER IT MAY CONCERN**

In Compliance of the Minisry of Enviroment and Forests (MOEF), Governmenet of India's letter No. 11-9/98 - FC (Pt) dated 3<sup>rd</sup> August 2009 wherein the MOEF issued guidelines on submission of evidences for having initiated and completed the process of settlement of rights under the scheduled Tribes and Other Traditional Forest Dwellers (Recognition of Forest Rights) Act, 2006 ('FRA'for short) on the forest land proposed to be diverted for non-forest purposes, read with MOEF's letter dated 5<sup>th</sup> Febuary 2013 wherin in MOEF issued certain relaxation in respect of linear projects, it is certified that **0.8111 Hectares** of forest land proposed to be diverted in favour of **Irrigation & CAD Department, Executive Engineer, Irrigation Division No. 12, Medak, Irrigation Circle, Medak** for the work of Construction of Shakarampet Canal , in Siddipet District falls within jurisdiction of Mohammedshapur & Godugupally Villages of Doulthabad Mandal.

It is further certified that:

- a) The Complete process for identification and settlement of rights under the FRA has been carried out for the entire 0.8111 Hectares of Forest land proposed for diversion. A Copy of record of all consultations and meetings of the Forest Rights Committee, Gram Sabha, Sub- Division Level Committee and the District Level Committee are enclosed.
- b) The diversion of forest land for facilities managed by the Government as required under section 3 (2) of the FRA have been completed and the Grama Sabhas have given their consent to it:
- c) The proposal does not involve recognised rights of Primitive Tribal Groups and Pre-agricultural Communities.



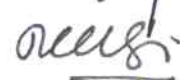
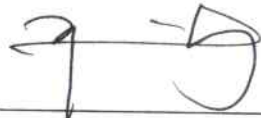
Encl: As above.

  
District Collector,  
Siddipet.

**RESOLUTION OF DIVISIONAL COMMITTEE OF ROFR ACT, 2006 UNDER  
THE CHAIRMANSHIP OF DISTRICT COLLECTOR, SIDDIPET. Dt:-**

Chairman Sri. P. Venktarama Reddy, IAS.,  
District Collector, Siddipet.

The following members are present.

SI. No.	Name of the Member	Designation	Signature
1	Sri.C.Sridhar Rao, District Forest Officer, Siddipet	Member	
2	Sri. K.Anantha Reddy, Revenue Divisional Officer, Siddipet	Member	
3	Sri. M. Phirangi District Tribal Welfare Officer, Siddipet.	Member Secretary	
4	Sri.B. Yesaiah Superintending Engineer, Irrigation Circle, Medak		

The Superintending Engineer, Irrigation Circle, Medak has requested the District Collector, Siddipet to issue certificate in Annexure - I (Form - I) for Shakarampet Canal in respect of Proposals submitted for diversion of 0.8111 Hectares proposed to be diverted in favour of Irrigation & CAD Department, Executive Engineer, Irrigation Division No.12, Medak in Siddipet District falls within jurisdiction of Mohammedshapur & Godugupally Villages of Doulthabad Mandal.

Accordingly, the Gram Panchayaths have convened the meeting under the Chairmanship of Sarpanch along with members, Forest rights Committees and unanimously passed resolution stating that there is No Objection for diversion of Proposed forest land in favour of Executive Engineer, Irrigation Division No. 12, Medak as there are no encroachments by tribal people in the proposed forest land to be diverted and further resolved that there are No pending ROFR claims to be settled under Forest Rights Act.

Basing on the resolution passed by Gram Panchayaths in Grama Sabha and Sub- Divisional Committee, Siddipet, the members of Divisional Committee Siddipet, have No Objection regarding diversion of Forest land measuring an extent of 0.8111 Hectares of forest land lying in Dubbak range of Siddipet Division for Construction of Shankarampet Canal in favour of Executive Engineer, Irrigation Division No. 12, Medak and subsequent issue of Certificate in Annexure - I (Form - I).

  
Chairman  
Divisional Committee &  
District Collector, Siddipet.

GOVERNMENT OF TELANGANA  
REVENUE DIVISIONAL OFFICER, SIDDIPET  
SIDDIPET DISTRICT.

Lr. No. C/821/2021

Date: 14.07.2021

**CERTIFICATE**

This is to certify that, the Executive Engineer, Construction Division No.2, Gajwel, Kaleshwaram Project has filed requisition for construction of Shankarampet Canal of Sri Konda Pochamma Sagar in the Forest area of Mohd. Shapur Village of Doulothabad Mandal, Siddipet District requested to inform whether any RoFR pattas issued in the Revenue Forest.

In this regard, No claims have been given in the area which is proposed to be diverted for total extent of 0.811 hectors of Forest land in the Comp No. 176 of Mohd. Shapur R.F, Doulothabad Range Siddipet Division to the user agency i.e., Irrigation Department for construction of Shankarampet Main Canal of Konda Pochamma Sagar. There are no cases which will attract the provisions of RoFR Act, 2006 especially under section 3(1) (e) & 4(5) in the Comp No. 176 of Mohd. Shapur Section, Doulothabad Range, Siddipet Division.

The proposal does not involve recognized rights of Primitive Tribal Groups and Pre-Agricultural Communities in the above mentioned Reserved Forest Area.

  
Revenue Divisional Officer,  
Siddipet.







**RESOLUTION OF SUB DIVISIONAL COMMITTEE OF RoFR ACT, 2006 UNDER  
THE CHAIRMANSHIP OF REVENUE DIVISIONAL OFFICER, SIDDIPET.**

Dt: 14.07.2021

Chairman: Sri K. Anantha Reddy,  
Revenue Divisional Officer,  
Siddipet.

Following members are present.

SI. No.	Name of the Member	Designation	Signature
1	K. Anantha Reddy	Chairman cum RDO	
2	[Bandaru] B. Devendar	MPTC	
3	Kavet <del>Purna</del> Swapna.	Sarpanch	K. Swapna.
4	K. Neelima	Tahsildar	
5	<del>P. Ramesh</del> P. Mahender	Forest Range Officer	

The Executive Engineer, Kaleshwaram Project Construction Division No.2, Gajwel has requested the District Tribal, Welfare Officer, Siddipet to issue certificate in Annexure (Form-I) for Kaleshwaram Project in respect of proposals submitted for diversion of 274.20 acres forest land lying in Mohd. Shapur village, Doulthabad Mandal, Doulthabad ranges of Siddipet Division for "Formation of Shankarampet Canal of Sri Kondapochamma Reservoir" in favour of Executive Engineer, Kaleshwaram Project Construction Division No.2, Gajwel.

Accordingly, the Gram Panchayath have convened the meeting under the Chairmanship of Sarpanch along with members, Forest rights committees and unanimount passed resolution stating that there is no objection for diversion of proposed forest land in favour of Executive Engineer, Kaleshwaram Project construction Division No.2, Gajwel. There are no encroachments by tribal people in the proposed forest land to be diverted other resolved that there are no pending in RoFR claims to be settled under Forest Rules.

Based on the resolution passed by Gram Panchayath, the members of Revenue Divisional Committee, Siddipet have no objection regarding diversion of forest land measurement 274.20 acres of forest land laying in Mohd. Shapur village, Doulthabad Mandal, Doulthabad ~~ranges~~ <sup>Section</sup> of Siddipet Division for "Formation of Sri Kondapochamma Sagar" in favour of Executive Engineer, Kaleshwaram Project Construction Division No.2, Gajwel and submission of certificate in Form-I.

  
Chairman  
Sub-Divisional Committee  
Revenue Divisional Officer,  
Siddipet.

GOVERNMENT OF TELANGANA  
TAHSILDAR OFFICE, DOULTHABAD MANDAL

Lr. No .B/133/2021


Date: 26.06.2021

It is to certify that, the Dy. Executive Engineer, Construction Sub Division No.1, Medak, Kaleshwaram Project has filed requisition for Construction of Shankarampet Braanch Canal (on Ramayampet Canal) under Konda Pochamma Sagar in the Forest area of Mahammadshapur, Lingaipally Thanda and Goudugupally villages in Doulothabad Mandal, Siddipet District, requested to inform the RoFR patta status in the Forest area for on ward submission.

In this regard, it is to inform that, after the verification of records it is found that, no patta certificates are issued from this office to the individuals regarding this Forest area falling in the limits of Mahammadshapur, Lingaipally Thanda and Goudugupally villages in Doulothabad Mandal. Further, submitted that the Forest area is under the control of Forest Department.

To,

The Dy. Executive Engineer, I & CAD,  
Irrigation Sub Division No.1  
Medak

  
Tahsildar  
Doulothabad Mandal  
**Tahsildar**  
**DOULTHABAD MANDAL**  
**SIDDIPET DIST**

Resolution తీర్మానములు

మహబూబ్ నగర్ జిల్లా

Man. మండలము

దౌలత్ బాద్

Dist. జిల్లా సిద్దిపేట

క్రమసంఖ్య Serial No.	తేది Date	సభ్యుల పేరు Name of the Member	హాజరు Present గైరు హాజరు Absent	విషయము SUBJECT	చర్చలు తీర్మానాలు Discussions, Resolution
1	08/04 2021	శ్రీమతి కావేటి సన్న గారు	హాజరు	సెయింట్ జేవీఆర్ కాలనీ వలన అయిపోత మంచి గుంటు	తేది 08/04/2021 రోజున ఉదయం 10:00 గా శ్రీమతి కావేటి సన్న గారి అధ్యక్షతన గామ పంచాయితీ కార్యాలయములో సమావేశమై ఈ అంశాలు ప్రమాదిగా చర్చించి ఏకగ్రీవముగా తీర్మానించినది.
2		శ్రీమతి కేతగిరి కవిత గారు	హాజరు		
3		శ్రీ శి. శ్రీరామకృష్ణ గారు	హాజరు		
4		శ్రీ శి. వెంకటేశ్వర్లు గారు	గైర్హాజరు		
5		శ్రీమతి శి. సుజిత గారు	హాజరు		
6		శ్రీమతి శి. సుజిత గారు	హాజరు		
7		శ్రీ. కావేటి రమణి గారు	హాజరు		
8		శ్రీమతి కావేటి సుజిత గారు	గైర్హాజరు		
9		శ్రీమతి కావేటి సుజిత గారు	గైర్హాజరు		

చిట్టాపేట	సెయింట్	కేవీఆర్	జి.ఎస్.ఆర్	కంపౌండ్ మెంట్
రామవరం	జి.ఎస్.ఆర్	మల్లం	వి.ఎస్.ఆర్	203

పైన పేర్కొనబడిన ఘోష పట్టణము  
ఫౌండర్ ఘోష మాత్రమే ఈ ఘోషానికి నిర్ణయ  
గాని, ప్రవసాయంగాని చేయడం లేదు. ఈ ఘోష  
ROFR ఆదేశ కేటాయింపుని కోరుతూ ఎలాంటి  
అభ్యర్థనలు లేవని సమావేశంలో చర్చించి తీర్మానించినది.

  
Panchayath Secretary  
G.P. MOHAMMEDSHAPUR  
Mdl: Doultabad, Dist: Siddipet.

K. Siva Prasa  
సర్పంచ్  
గామపంచాయితీ  
మండలం: దౌలత్ బాద్, జిల్లా: సిద్దిపేట

# గ్రామ పంచాయతి కార్యాలయము, గ్రామము లింగాయపల్లి(తండ) మం॥ దొల్తాబాద్, జి॥ సిద్దిపేట.

## సమావేశపు తీర్మాన పత్రము

తీర్మానములు

గ్రామ పంచాయతీ : లింగాయపల్లి(తండ)

మండలం : దొల్తాబాద్

జిల్లా : సిద్దిపేట

క్రమ సంఖ్య	సభ్యుల పేర్లు	హోదా	హాజరు / గైర్హాజరు	విషయ సంగ్రహం	చర్చలు - తీర్మానములు										
1	లంబాడి దేవియాదగిరి	సర్పంచ్	హాజరు	శుభాకంఠం	<p>వార్డ్ తేది 03.03.2024లోన ఉదయం 9:00 గంటలకు గ్రామ పంచాయతీ కార్యాలయంలో రుగు సమవేశంలో ఈ క్రింది అంశములను చర్చించి అందరి వార్డు మెంబరుల సమక్షంలో ఏకగ్రీవముగా తీర్మానించినది.</p> <table> <tr> <td>జిల్లా పరిషత్</td> <td>సర్పంచ్</td> <td>లెంబా</td> <td>జిల్లా పరిషత్</td> <td>జిల్లా పరిషత్ సభ్యుల సమక్షం</td> </tr> <tr> <td>సమక్షం</td> <td>దొల్తాబాద్</td> <td>మంబు</td> <td>మంబు</td> <td>203</td> </tr> </table> <p>ఈ ప్రతిపత్తిని గ్రామ పంచాయతీ సమావేశంలో ప్రకటించబడుతుంది. ఈ ప్రతిపత్తిని ROFR (Right of First Refusal) కింద ఉన్నట్లుగా ఉంటుంది. ఈ ప్రతిపత్తిని అమలులోకి తెచ్చుకోవడానికి అనుబంధం అవుతుంది.</p>	జిల్లా పరిషత్	సర్పంచ్	లెంబా	జిల్లా పరిషత్	జిల్లా పరిషత్ సభ్యుల సమక్షం	సమక్షం	దొల్తాబాద్	మంబు	మంబు	203
జిల్లా పరిషత్	సర్పంచ్	లెంబా	జిల్లా పరిషత్	జిల్లా పరిషత్ సభ్యుల సమక్షం											
సమక్షం	దొల్తాబాద్	మంబు	మంబు	203											
2	లంబాడి మంగింన్	ఉపసర్పంచ్	"	కాగిత వలస											
3	లంబాడి అనూష	వార్డ్ మెంబర్	"	అంబుల పంపిణీ											
4	లంబాడి చందు	వార్డ్ మెంబర్	హాజరు	మంబు సుఖం											
5	లంబాడి భాషా	వార్డ్ మెంబర్	హాజరు												
6	లంబాడి బాలు	వార్డ్ మెంబర్	హాజరు												
7	లంబాడి సక్రి	వార్డ్ మెంబర్	"												
8	లంబాడి హంసి	వార్డ్ మెంబర్	"												
9	లంబాడి బిక్షపతి	వార్డ్ మెంబర్	"												

*(Signature)*

తెలుగు

సర్పంచ్-లింగాయపల్లి  
దొల్తాబాద్ జిల్లా సిద్దిపేట

2

**કેન્ડિડેચ**

తేది 10-06-2021 నాజున ఉదయం 9:30 గంటలకు శ్రీ పరిశ్రామిక కార్యాలయములో సమావేశం  
శ్రీ కృష్ణమూర్తి సర్పంచ్ గారి అధ్యక్షతన గ్రామ పంచాయతీ కార్యాలయములో పరిశ్రామిక కార్యాలయములో సమావేశం

క్ర. సం.	ప్రశ్న	సమాధానం	ప్రశ్న	సమాధానం
2.	శ్రీ వల్లభి బాబు	ఉత్తరప్రదేశ్	మౌర్య	అలహాబాద్
3.	శ్రీమతి సురయ్య రెడ్డి	సమీప	మౌర్య	అలహాబాద్
4.	శ్రీమతి వల్లభి వల్లభి	ఉత్తరప్రదేశ్	మౌర్య	అలహాబాద్
5.	శ్రీ పద్మావతి	ఉత్తరప్రదేశ్	మౌర్య	అలహాబాద్
6.	శ్రీమతి పద్మావతి	ఉత్తరప్రదేశ్	మౌర్య	అలహాబాద్
7.	శ్రీమతి పద్మావతి	ఉత్తరప్రదేశ్	మౌర్య	అలహాబాద్
8.	శ్రీమతి పద్మావతి	ఉత్తరప్రదేశ్	మౌర్య	అలహాబాద్

-56 తెలంగాణ జాతీయ.

**Chenker**  
Panchayat Secretary  
G.P. GODUGUPALLY  
Nad: Douthahad, Dist: Siddipet (T.S.)