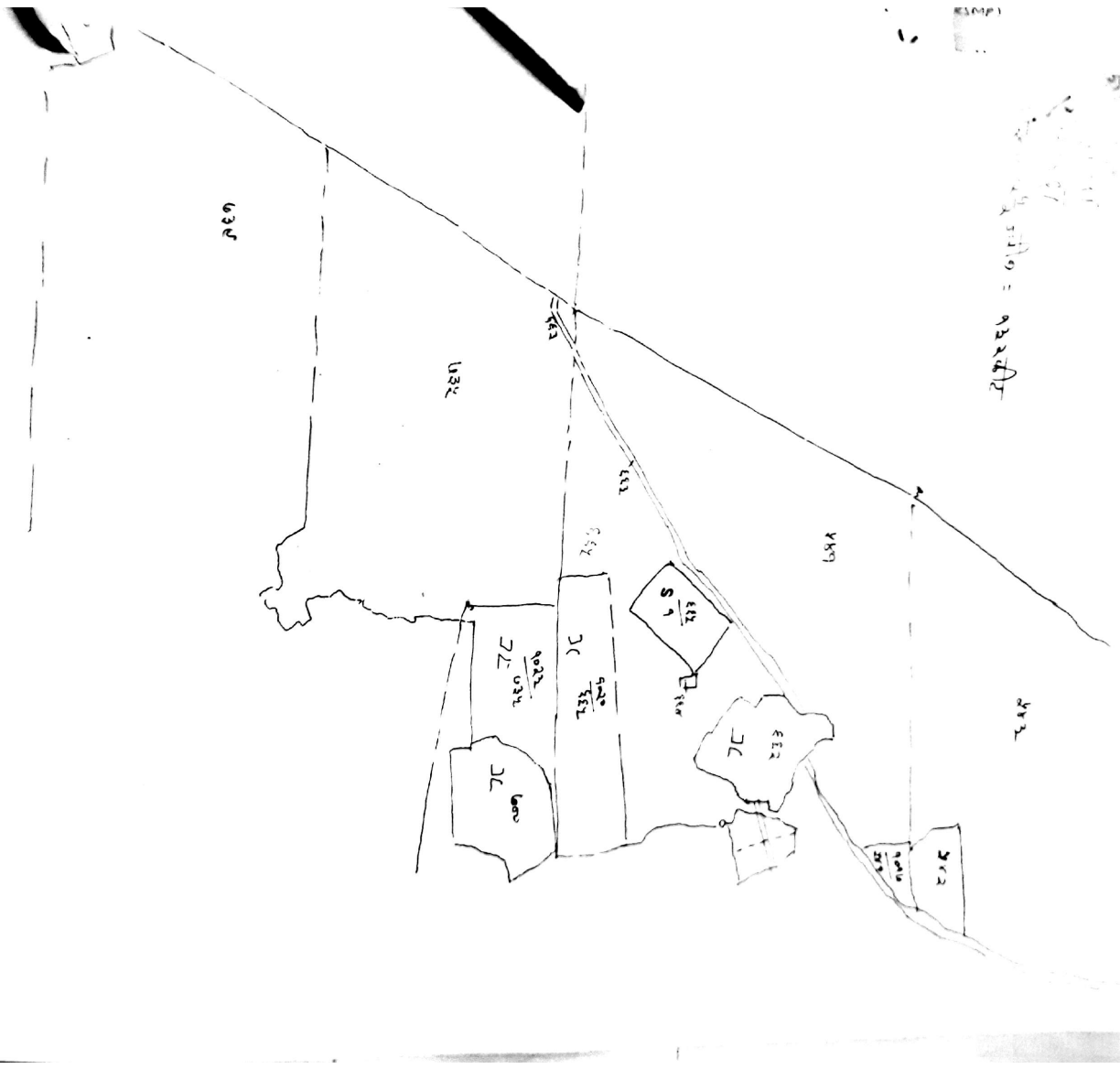
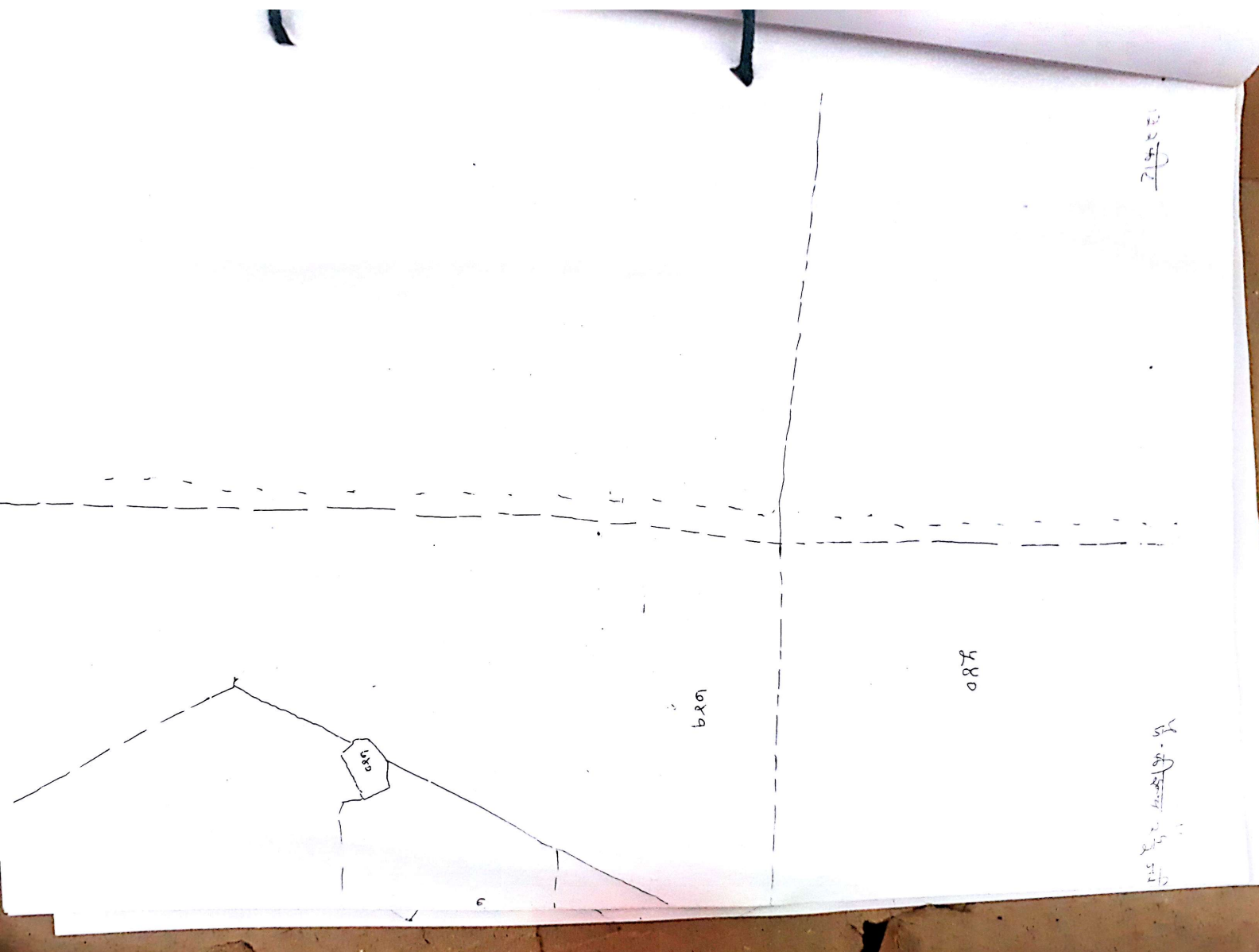


Handwritten text: 21st March 2015

Handwritten text: 15/11/15  
Handwritten text: (15/11/15)



Handwritten notes on the right side of the page, including a calculation:  $21 \times 10 = 210$

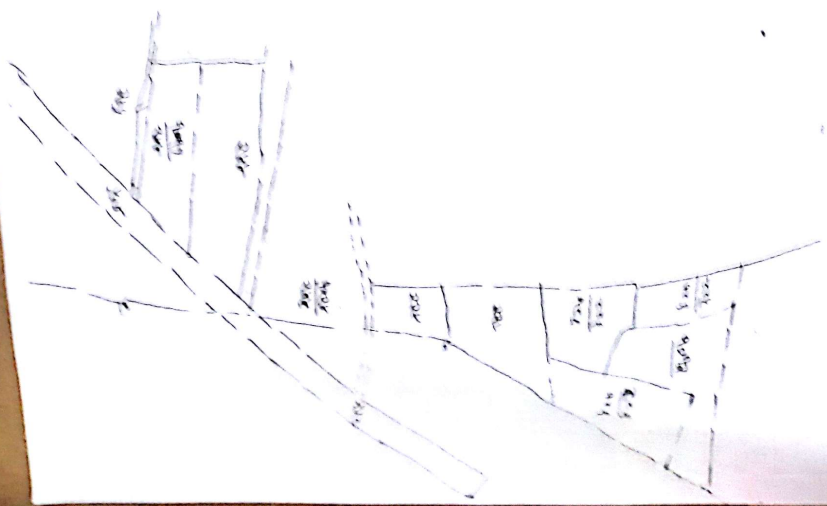


$$\frac{1}{2} \pi \sqrt{11} = 9.15$$
$$\frac{1}{2} \pi \sqrt{11} = 9.15$$

228



62



उत्तर प्रदेश (प्रशासनिक)

दिनांक 09/07/2013

ब्लॉक  
विजोविनांक  
2068 - 2071

परिवार संख्या  
जिला  
वास्तविक संख्या : भोपतपुरा  
भीलवाड़ा  
2068

श्री. अविनाश कुमार शर्मा  
दिनांक विजोविनांक  
09/07/2013

बीधा-निष्ठा

क्र. सं.	पुस्तक सं.	पु. सं.	पु. सं.	कारक या नाम जिस जाति तथा विधवा स्थान के पता सहित तथा धूमि कात	खसरा नम्बर	क्षेत्रफल	भूमि वर्गीकरण	शिवाई के साधन	देय लगान		नामान्तरण आदेश नम्बर तथा तारीख	पु. सं. और विजोविनांक सहित का नया आवेदन सं.	दिनांक
									दर	रकम			
1	2	3	4	5	6	7	8	9	10	11	12	13	
326	325	राज.	सार्वजनिक निर्माण विभाग(P.W.D)		504	61	गे.स.इ.क	61					
		सरकार			528	6-05	गे.स.इ.क	6-05					

कुल : कुल खसरा : 2 कुल क्षेत्रफल : 67-05 भूमि प्रकार के अनुसार क्षेत्रफल  
गे.स.इ.क 67-0500

उक्त नकल केवल सरकारी कार्य हेतु निशुल्क जारी की गई है।  
प्रमाणित किया जाता है कि इस प्रतिलिपि में दिनांक 05/03/2013 तक के समस्त परिवर्तन समाविष्ट कर दिये गये हैं।  
प्रतिलिपि क्रमांक:- 0604403-6098  
प्रतिलिपि जारी करने का दिनांक- 09/07/2013

मुख्य प्रतिलिपि  
प्रभारी, इपना काला केंद्र,  
वहनील विजोविनांक

संभव  
क्षेत्रफल

बांका  
विजोलियांकलां  
2068 - 2071

भोपतपुरा  
भीलबाइया  
2068

09/07/2013

वट (खतानी)		भूमि धारको का नाम	कारतकर का नाम, पिता, जाति तथा निवास स्थान के पता सहित तथा कृषि काल	खसरा नम्बर	क्षेत्रफल	भूमि वर्गीकरण	सिंचाई के साधन	देय लगान		नामान्तरक आदेश नम्बर तथा तारीख
नया	पुराना							दर	रकम	
1	2	3	4	5	6	7	8	9	10	11

324	323	राज. सरकार.	वन विभाग राजस्थान सरकार.	1	782	गेमु.वन	782			
				2	937-05	गेमु.वन	937-05			
				3	7-12	गेमु.वन	7-12			
				4	35-10	गेमु.वन	35-10			
				5	2199	गेमु.वन	2199			
				6	1091-10	गेमु.वन	1091-10			
				7	323-05	गेमु.वन	323-05			
				8	100	गेमु.वन	100			
				9	125	गेमु.वन	125			
				10	93-03	गेमु.वन	93-03			
				11	100	गेमु.वन	100			
				12	100	गेमु.वन	100			
				13	75	गेमु.वन	75			
				14	75	गेमु.वन	75			
				15	75	गेमु.वन	75			
				16	75	गेमु.वन	75			
				17	75	गेमु.वन	75			
				18	56-05	गेमु.वन	56-05			
				19	75	गेमु.वन	75			
				20	50	गेमु.वन	50			
				21	56-05	गेमु.वन	56-05			
				22	37-10	गेमु.वन	37-10			
				23	37-10	गेमु.वन	37-10			
				24	37-10	गेमु.वन	37-10			
				25	28	गेमु.वन	28			
				354	220	गेमु.वन	220			
				363	480	गेमु.वन	480			

324 (मजकूर)

523	47-02	गेमु.वन	47-02
524	1742-15	गेमु.वन	1742-15
529	1830-10	गेमु.वन	1830-10
530	2356-10	गेमु.वन	2356-10
531	1310-10	गेमु.वन	1310-10
915/523	4-01	गेमु.वन	4-01
916/523	11-01	गेमु.वन	11-01
917/524	0-10	गेमु.वन	0-10
918/523	8-15	गेमु.वन	8-15
919/523	5-01	गेमु.वन	5-01

विद्युत  
विद्युत  
2008 - 2011

विद्युत  
विद्युत  
2008

विद्युत

क्र.सं.	वि.सं.	वर्ग	विवरण	क्षेत्र	क्षेत्र	क्षेत्र	क्षेत्र	क्षेत्र		क्षेत्र
								क्षेत्र	क्षेत्र	
143	134	राज.	बन विद्युत परियोजना सरकार	532	1351-10	रेगु. बंगल	1351-10			
			कारखाना	536	26-02	रेगु. बंगल	26-02			
				537	88	रेगु. बंगल	88			
				538	468-10	रेगु. बंगल	468-10			
				539	477	रेगु. बंगल	477			
				540	350	रेगु. बंगल	350			
				741	651	रेगु. बंगल	651			
				794	725-10	रेगु. बंगल	725-10			
				871	1334-07	रेगु. बंगल	1334-07			
				872	1451-02	रेगु. बंगल	1451-02			
				873	2411-10	रेगु. बंगल	2411-10			
				874	213-10	रेगु. बंगल	213-10			

कुल : कुल खसरा : 12 कुल क्षेत्रफल : 9548-01 भूमि प्रकार के अनुसार क्षेत्रफल  
रेगु. बंगल 9548-01

उक्त नकल केवल सरकारी कार्य हेतु निशुल्क जारी की गई है।  
प्रमाणित किया जाता है कि इस प्रतिनिधि में दिनांक 20/02/2013 तक के समस्त परिवर्तन समाविष्ट कर दिये गये हैं।  
प्रतिनिधि क्रमांक:- 0604396-6096  
प्रतिनिधि जारी करने का दिनांक- 09/07/2013

राजभाषा  
३९  
१०/७/१३  
प्रमाणित किया जाता है  
सहसंचालक (राज.)  
उक्त प्रतिनिधि  
प्रकारी, बपना डाटा केंद्र,  
वहनीय विद्युत विभाग