AUTHORITY LETTER

I Naresh Sharma, Engineer-in-Chief, HP.PWD, being
npetent authority, do hereby authorize all Executive Engineers, HPPWD
visions to make application on behalf of the User Agency for seeking
or approval of Central Government under Section-2 of the Forest
nservation Act- 1980 for Diversion of fresh forest area.

Engineer-in-Chief,
HP.PWD, Shimla-2

Scanned with OKEN Scanner

Full Title of Project :- CONSTRUCTION OF PANCHVEER TO DHOCHA VIA BION ROAD KM. 0/0 TO 3/00

File No. :- FP/HP/ROAD/150698/2021

Date of Proposal :- 31-12-2021

FORM-'A'

Form for seeking prior approval under section2 of the proosals by the State Goverments and other authorities

PART-1

(TO BE FILLED UP BY USER AGENCY)

1	1. Project details:	Detail of project enclosed at Annexure - A
	(i) Short narrative of the proposal and project/scheme for which the forest land is required.	CONSTRUCTION OF PANCHVEER TO DHOCHA VIA BION ROAD KM. 0/0 TO 3/00
	(ii) Map showing the required forest land, boundary of adjoing forest on a 1:50000 Scale map. Attached.	Attached as per Checklist
	(iii) Cost of the Project.	Rs. 204.96 lakh
	(iv) Justification for locating the project in forest area	As per policy of Govt. of india every Panchayat Headquarter is to be connected with Road. HPPWD department prepared a core network in the state of HP. Core network has been prepared by Distt. wise, block wise in the state. Panchyat Connectivity and PHQ Balaghad in Banjar Block of Kullu District. Banjar Block is amongst one of the most interior block in the State. PHQ Balaghad is surrounded by demarketed forests. As such forest case diversion of 4.90 Hect. Forest land including dumping site for the construction of a Road from CONSTRUCTION OF PANCHVEER TO DHOCHA VIA BION ROAD KM. 0/0 TO 3/00 has been prepared for sanction from competent authority. All possible measure have been taken to involve the minimum possible forest area. Alternative alignment were explorerd and this one taken as final for preparation of DPR & Forest case.
	(v) cost-benefit anlysis	Not required as the area of diversion of forest land is less than 5 hac.
	(vi) Employment likely to be generated	However the construction of the Road will be done by "A" Class contractor by using mechanical equpment, yet employment of local people will be given as per policy of HP Govt. as such by taking 30% of the total cost of 204.96 lacs for employment generation minimum employment generation will be more than 17568 mandays. More important is that by construction of this Road the people of this area will get self employment by growing cash crops like foods & vegetables which will boost up their economy.
2	2. Purpose-wise break up of the total land required:	1.2330 hect. Forest land is required for construction of a Road from CONSTRUCTION OF PANCHVEER TO DHOCHA VIA BION ROAD KM. 0/0 TO 3/00 whereas 0.2000 hect. forest land will be required for Dumping Site to dump the muck extracted by formation cutting of the road in forest land. As such total 1.4330 hect. land is required for construction of a road from CONSTRUCTION OF PANCHVEER TO DHOCHA VIA BION ROAD KM. 0/0 TO 3/00 and .5670 hect. of Private Land.
3	Details of displacement of people due to the project, if any.	Nil

Scanned with OKEN Scanner

	(i) Number of families	NA
	(ii) Number of scheduled castes/schedules tribe families.	NA
	(iii) Rehabilitation plan	NA
4	Whether clearance under Environment (Protection) Act, 1986 Required?	No
5	Undertaking to bear the cost of raising and maintenance of compensatory afforestation and /or penal compensatory afforestation as well as cost for protection and regeneration of Safety Zone, etc as per the scheme prepared by the State government (undrtaking to be enclosed)	Enclosed as per check list
6	Details of certificates/documents enclosed as required under the instructions.	Enclosed as per check list

State serial No. of proposal:-

Date:31-12-2021

Place: Banjar

Assistant Engineer
Banjar Sub Division
HPPWD Banjar

Executive Engineer
Banjar Division
HPPWD Banjar

State serial No. of proposal:-

(To be filled up by the Nodal Officer with date of receipt)

Scanned with OKEN Scanner

Full Title of Project :- CONSTRUCTION OF PANCHVEER TO DHOCHA VIA BION ROAD KM. 0/0 TO 3/00

ITEM WISE BREACKUP OF THE FOREST LAND

S.No.	Description	Forest land area required	Type of Land	Remarks
1	0/0 to 0/940	940 x 6 = 5640 Sqm = 0.5640 Hect.	Forest land	
2	1/135 to 1/165	30 x 6 = 180 Sqm = 0.0180 Hect.		
3	1/180 to 2/265	1085 x 6 = 6510 Sqm = 0.6510 Hect.		
		Total : 1.2330 Hect.		

Area for Dumping Site

1	0/860 to 0/910	50 x 20 = 1000 Sqm = 0.1000 Hect.		
2	1/690 to 1/740	50 x 20 = 1000 Sqm = 0.1000 Hect.		
		Total : 0.2000 Hect.		
		G-Total : 1.4330 Hect.		

Assistant Engineer
Banjar Sub Division
HPPWD Banjar

Executive Engineer
Banjar Division
HPPWD Banjar

D... Seraj Forest Division
Banjar

NAME OF WORK/ PROPOSAL :- CONSTRUCTION OF PANCHVEER TO DHOCHA VIA BION ROAD KM. 0/0 TO 3/00

Category:	
Width:	6 mtr.
Total length:	3.00 km.
Constituency	Banjar
Nodal Officer:	Executive Engineer, Banjar Division, HPPWD Banjar.

REPORT

This proposal has been formulated to provide road link to substantially backward area situated in a beautiful valley. It is situated in Tehsil **Banjar** Distt. Kullu (HP). This proposed road bifurcate from Bahu to Khabal Road and ends at Village Docha .

At present the people have to walk on foot. In rainy season that too is difficult, the area is quite rich in the production of cash crops and agriculture production such as Maize potato rice & seasonal vegetable and mainly apple etc. The land is very fertile. But heav cost of transportation for export of surplus production and different marketing positio restrain people from taking farming in a whole hearted way as such their living standard also poor.

The construction of this road shall increase the economy of the area with sufficient cheap and quick transportation of possible agriculture produce easy and exten marketing facilities more over availability of emergency medical help will also improve. increased economic activity the overall living standard of the people shall also imp quickly.

Thus the construction of this motorable road is in overall public interest and dem

Period: One year subject to availability of fund.

Mode of Execution: Departmentally/ Through Contractor.

ssistant Engineer
ub Division Banjar
PPWD Banjar

Executive Engineer
Banjar Division
HPPWD Banjar

Scanned with OKEN Scanner

Villages Likely to be benefitted directly the proposed road

Sr.No,	Name of village	Village Code	Population
1	Bion	001401	84
2	Dhocha	001401	22
3	Gadshaun	001501	107
4	Jadehar	001501	61
		Total	**274**

तस्दीक की जाती है कि
काटी बल्गाड का ग्राम कोड
001401 तथा काटी वाड का
ग्राम कोड 001501 है। प्रमाणित
राजस्व अभिलेख सही व दुरुस्त है

30/03/2024

ग्रामीण राजस्व अधिकारी
पटवार वृत.....
तहसील बन्जार जिला कुल्लू (हि.प्र.)

Naib Tehsildar
Banjar, Distt. Kullu (H.P.)
30/3/24

Sub Divisional Officer (Civil)
Banjar, Distt. Kullu (H.P.)
30/3/24

प्रमाण पत्र

प्रमाणित किया जाता है कि ग्राम पंचायत बलागाड फाटी बलागाड कोठी शिकारी के निम्न गांवों की आवादी परिवार रजिस्टर भाग-व गोशवारा वर्ष 2019-20 के मुताविक निम्न प्रकार से हैं:-

क0सं0	गांव का नाम	आवादी
1.	वियों	84
2.	डोचा	22
	कुल आवादी	**106**

अतः उपरोक्त गांवों की कुल आवादी 106 है और प्रमाण पत्र आगामी कार्यवाही हेतु प्रेषित है।

09/X/2020

Secretary
Gram Panchayat Balagad
Dev.Block Banjar Distt. Kullu (H.P.)

Scanned with OKEN Scanner

प्रमाण पत्र

प्रमाणित किया जाता है कि ग्राम पंचायत बाहू फाटी बाहू कोठी तिलोकपुर के निम्न गांवों की आवादी परिवार रजिस्टर भाग-व गोशवारा वर्ष 2019-20 के मुताविक निम्न प्रकार से हैं:-

क0सं0	गांव का नाम	आवादी
1.	गडशऊं	107
2.	जदेहड	61
	कुल आवादी	**168**

अतः उपरोक्त गांवों की कुल आवादी 168 है और प्रमाण पत्र आगामी कार्यवाही हेतु प्रेषित है।

9/10/20

Secretary
Gram Panchayat Bahu
Dev.Block Banjar Distt. Kullu (H.P.)

Scanned with OKEN Scanner

LAND USE MAP FOR C/O PANCHVEER TO DOCHA VIA BION ROAD KM 0/0 TO 3/00

(18)

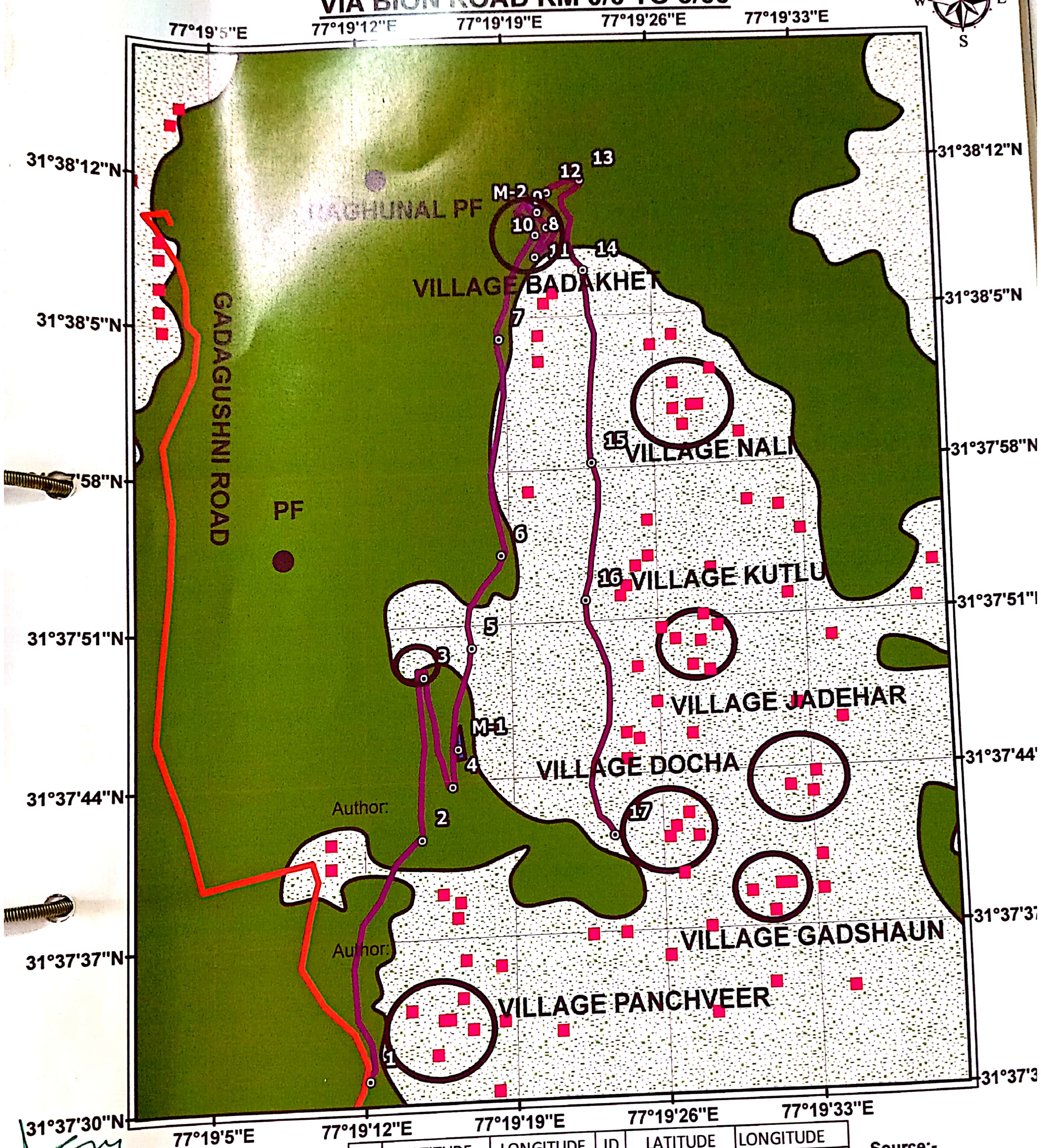

ID	LATITUDE	LONGITUDE	ID	LATITUDE	LONGITUDE
1	31°37'31.05"N	77°19'12.22"E	12	31°38'10.81"N	77°19'21.12"E
2	31°37'41.42"N	77°19'14.68"E	13	31°38'11.39"N	77°19'22.71"E
3	31°37'48.73"N	77°19'14.84"E	14	31°38'7.15"N	77°19'22.79"E
4	31°37'43.73"N	77°19'16.14"E	15	31°37'58.27"N	77°19'23.02"E
5	31°37'49.97"N	77°19'17.14"E	16	31°37'51.98"N	77°19'22.61"E
6	31°37'54.18"N	77°19'18.62"E	17	31°37'41.28"N	77°19'23.75"E
7	31°38'4.08"N	77°19'18.70"E	DUMPING SITE		
8	31°38'8.85"N	77°19'20.54"E	ID	LATITUDE	LONGITUDE
9	31°38'9.62"N	77°19'19.79"E	M1	31°37'45.43"N	77°19'16.42"E
10	31°38'9.19"N	77°19'21.08"E	M2	31°38'9.91"N	77°19'20.65"E
11	31°38'9.19"N	77°19'21.08"E			

Divisional Forest Officer
Banjar Forest Division
Banjar

Legend

Settlement

Proposed Alignments

SymbolID
- Proposed Road
- Existing Road
- Benefitted Villages

SymbolID
- Dumping Site
- Dense Forest
- Agriculture Land

Source:-
TOPO-SHEET NO. 53E

Executive Engineer
Banjar Division

Created By:-
Genius Geo Solutions
#62/2, Purani Mandi
Tehsil sadar,
Distt. Mandi
78073-77126

TOPO-SHEET MAP FOR C/O PANCHVEER TO DHOCHA VIA BION ROAD KM 0/0 TO 3/00.

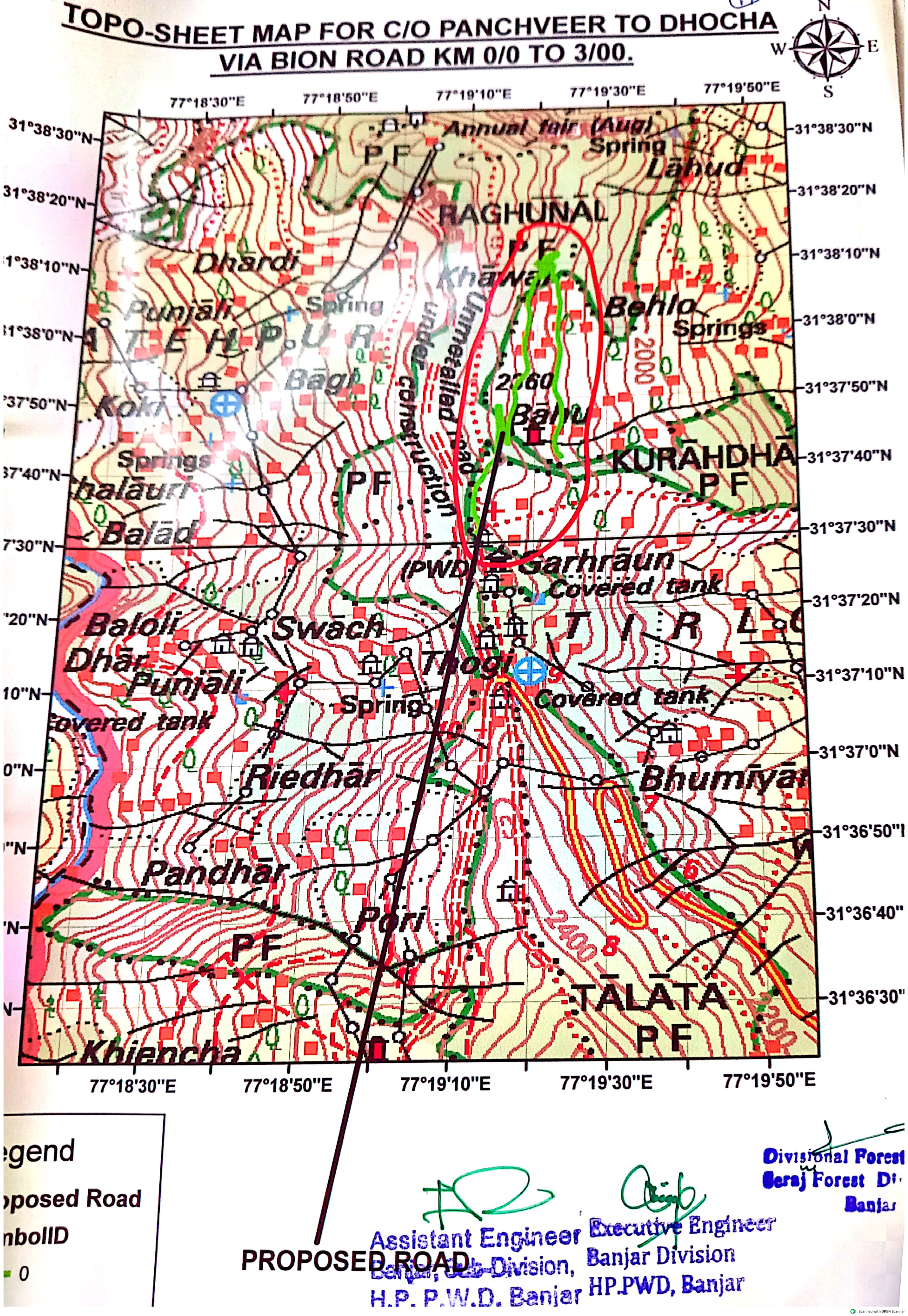

Legend

Proposed Road

SymbolID

0

PROPOSED ROAD

Assistant Engineer
Banjar, Sub-Division,
H.P. P.W.D. Banjar

Executive Engineer
Banjar Division
HP.PWD, Banjar

Divisional Forest
Seraj Forest Di
Banjar

LINE PLAN OF PANCHVEER TO DHOCHA VIA BION KM 0/00 TO 3/00

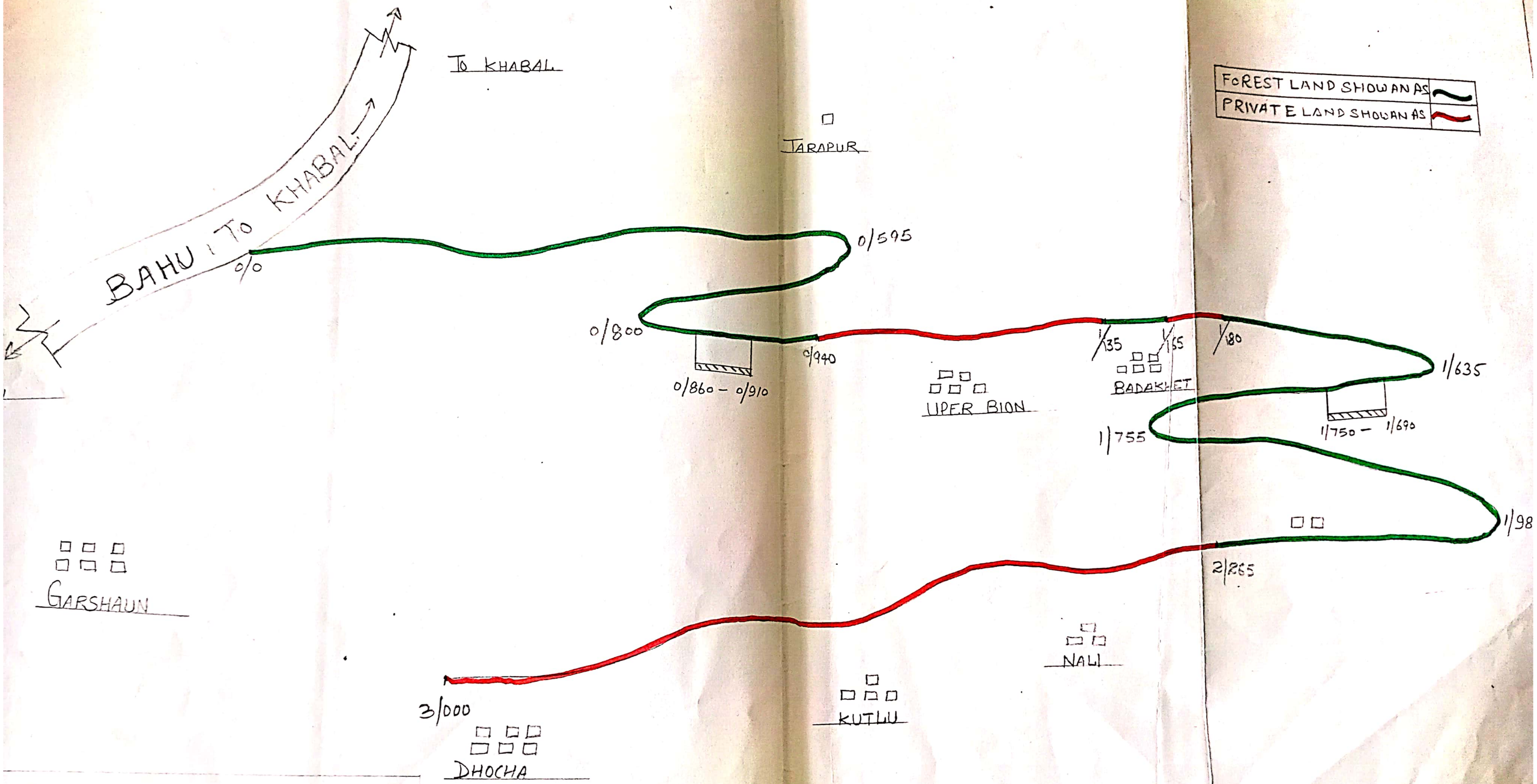

STATUS OF LAND

AND		PRIVATE LAND			
= 940M	0/940	TO	1/135	= 195M
= 30M	1/165	TO	1/180	= 15M
= 1085 M	2/265	TO	3/000	= 735M

Assistant Engineer
Banjar, Sub-Division,
H.P. P.W.D. Banjar

Executive Engine
Banjar Division
HPPWD Banjar

Full Title of Project :- CONSTRUCTION OF PANCHVEER TO DHOCHA VIA BION ROAD KM. 0/0 TO 3/00

File No. :- F.P/HP/Road 15-6981/2021

Date of Proposal :- 31-12-2021

CHECK LIST SERIAL NO-06
STATEMENT SHOWING DETAIL OF FOREST AREA.
PROPOSED FOR DIVERSION

S.No.	Distt.	Division	Range / Tehsil / Vill.	Khasra / Survey or compartment No. of km stone	Forest area proposed for diversion (hact.)			Legal status of forest area.	Remarks
1	Kullu	Banjar	Banjar/Banjar/Balaghad	0/0 to 0/940	940 x 6 = 5640 Sqm =	0.5640	Hect.	Forest Land	Proposed road
				1/135 to 1/165	30 x 6 = 180 Sqm =	0.0180	Hect.		---do---
				1/180 to 2/265	1085 x 6 = 6510 Sqm =	0.6510	Hect.		---do---
				Total :	**12330 Sqm**	**1.2330**	**Hect.**		

Dumping Site

1	0/860 to 0/910	50 x 20 = 1000 Sqm =	0.1000	Hect.
2	1/690 to 1/740	50 x 20 = 1000 Sqm =	0.1000	Hect.
	Total:-	**2000 Sqm**	**0.2000**	**Hect.**
	G.Total :-	**14330 Sqm**	**1.4330**	**Hect.**

Assistant Engineer
Banjar Sub Division
HPPWD Banjar

Executive Engineer
Banjar Division
HPPWD Banjar

Divisional Forest Officer
Seraj Forest Division
Banjar

Full Title of Project :- CONSTRUCTION OF PANCHVEER TO DHOCHA VIA BION ROAD KM. 0/0 TO 3/00

File No. :- FP/HP/Road 15069811/2021

Date of Proposal :- 31-12-2021

CHECK LIST SERIAL NUMBER:-07

STATEMENT SHOWING DETAILS OF NON- FOREST AREA INVOLVED IN THE PROPOSAL

Sr. No.	District	Division	Range/ Tehsil/ Village	Khasra/ survey or Compartment Number or Km. Stone	Non-Forest Area involved in the proposal	Present Land Use	Remarks
1	2	3	4	5	6	7	8
1	Kullu	Banjar	Banjar/Banjar/ balaghad	0/940 to 1/135	195 x 6 = 1170 Sqm = 0.1170 Hect.	Cultivated	Private land
				1/165 to 1/180	15 x 6 = 90 Sqm = 0.0090 Hect.	---do---	---do---
				2/265 to 36586	735 x 6 = 4410 Sqm = 0.4410 Hect.	---do---	---do---
				Total :	0.5670 Hect		

Place Banjar

Date 31-12-2021

Forwarded By:-

Divisional Forest Officer

..... Forest Division

Offical Seal.....

Assistant Engineer
Banjar Sub Division
HPPWD Banjar

Executive Engineer
Banjar Division
HPPWD Banjar

Divisional Forest Officer
Seraj Forest Division
Banjar

Scanned with OKEN Scanner

कार्यालय उपायुक्त कुल्लू जिला कुल्लू ।
अपरिहार्य प्रमाण पत्र

अधिशाषी अभियन्ता बंजार मण्डल (हि0प्र0लो0नि0वि0) बंजार जिला कुल्लू (हि0प्र0) ने उनके कार्यालय के पत्र सं0 PW/BD/CB/WA-II/Forest/2021-3902-03 दिनांक 12–07–2021 द्वारा पांचवीर से ढोचा वाया बियों सड़क के निर्माण हेतू फाटी बलागाड़, कोठी शिकारी, तहसील बन्जार, जिला कुल्लू में निजी भूमि खसरा नम्बर 2/2, 4/2, 3/3, 52/2, 69/3, 48/3, 12/2, 15/2, 47/2, 14/2, 13/2, 68/2, 67/2, 66/2, 62/2, 64/2, 62/3 किता 17 कुल रकबा 04–18–19 बीघा को भू–अर्जन अधिनियम, के अर्न्तगत अधिग्रहण हेतू अपरिहार्य प्रमाण पत्र जारी करने का अनुरोध किया है।

उप मण्डल अधिकारी (ना0), बंजार जिला कुल्लू की रिपोर्ट कमांक 963/उ0म0क0 दिनांक 31–08–2021 के अनुसार उक्त प्रयोजन हेतू प्रस्तावित निजी भूमि के अधिग्रहण से कोई भी व्यक्ति/परिवार भूमिहीन नहीं हो रहे हैं। प्रस्तावित भूमि में कोई आम रास्ता, पानी का स्त्रोत, शमशानघाट, कब्रिस्तान, मन्दिर, मस्जिद, गुरूद्वारा, मठ तथा अन्य सार्वजनिक स्थल आदि नहीं है। हर सम्भव प्रयासों के बावजूद भी इस भूमि का अर्जन नही रोका जा सकता है।

अतः उपरोक्त प्रयोजन हेतू फाटी बलागाड़, कोठी शिकारी, तहसील बन्जार, जिला कुल्लू में निजी भूमि खसरा नम्बर नम्बर 2/2, 4/2, 3/3, 52/2, 69/3, 48/3, 12/2, 15/2, 47/2, 14/2, 13/2, 68/2, 67/2, 66/2, 62/2, 64/2, 62/3 किता 17 कुल रकबा 04–18–19 बीघा भूमि के अर्जन हेतू अपरिहार्य प्रमाण पत्र जारी किया जाता है।

(आशुतोष गर्ग, भा0प्र0से0)
उपायुक्त कुल्लू।

पृष्ठांकन संख्या 1788-89/डी0आर0ए0 दिनांक: 18-09-2021

प्रतिलिपि सेवा में:–

1. *उप मण्डल अधिकारी (ना0), बंजार जिला कुल्लू को उनके उपरोक्त पत्र के सन्दर्भ में सूचनार्थ प्रेषित है।*
2. *अधिशाषी अभियन्ता बंजार मण्डल (हि0प्र0लो0नि0वि0) बंजार जिला कुल्लू (हि0प्र0) को उनके उपरोक्त पत्र के सन्दर्भ में अपरिहार्य प्रमाण पत्र सूचनार्थ एवं आगामी आवश्यक कार्यवाही हेतू प्रेषित है।*

(आशुतोष गर्ग, भा0प्र0से0)
उपायुक्त कुल्लू।

Scanned with OKEN Scanner

Full Title of the Project :- CONSTRUCTION OF PANCHVEER TO DHOCHA VIA BION ROAD KM. 0/0 TO 3/00...

JUSTIFICATION FOR THE LOCATING THE PROJECT IN FOREST AREA

The proposed site for the said project has been carefully finalized after considering a total No. of three alternate sites in all the cases. The first alignment was considered at Bahu to Khabal for the **CONSTRUCTION OF PANCHVEER TO DHOCHA VIA BION ROAD KM. 0/0 TO 3/00**. In this case the total area worked out to be **1.4330**of Forest land.

The 2nd alignment considered is aprox. 700meters away from the 1st site situated on the same Road . In this case the area involved was 1.5715 Hect. But the numbers of trees standing in the site were more as compared to site no.1.

The 3rd alignment was considered at approx. 500 mtr away from the 1st and 2nd Site. But the site was not found feasible as the site was too steep and due to tough Terrain construction of the proposal was not possible; also the site was not fulfilling the purpose for which the proposal is being proposed.

The 2nd and 3rd alignments were rejected because it involved a greater number of fully grown trees as compared to 1st alignment. And also, the same were not suitable for the **CONSTRUCTION OF PANCHVEER TO DHOCHA VIA BION ROAD KM. 0/0 TO 3/00**.

Therefore, keeping in view, the above certain point in the favor of alignment No.1st the **CONSTRUCTION OF PANCHVEER TO DHOCHA VIA BION ROAD KM. 0/0 TO 3/00**. This alignment would save from huge damage to the forest as well as to environmen and beautiful feature of the valley.

Ultimately the 1st alignment is finalized and adopted for the construction of propose **CONSTRUCTION OF PANCHVEER TO DHOCHA VIA BION ROAD KM. 0/0 TO 3/(** which is most economical feasible best and in over all public interest as well easy f construction in all respect.

Assistant Engineer
Sub Division Banjar
HPPWD Banjar

Executive Engineer
Banjar Division
HPPWD Banjar

Divisional Forest Officer
SEERAJ BANJAR

Project : CONSTRUCTION OF PANCHVEER TO DHOCHA VIA BION ROAD KM. 0/0 TO 3/00..

File No: EP/HP/Road 15069811/2021

Date of Proposal: 31-12-2021

Check List Serial Number: -10

CERTIFICATE FOR MINIMUM USE OF FOREST LAND

This is to certify that the forest area involved in the proposal is unavoidable and barest minimum forest area i.e. **1.4330 Hect**. area is proposed for diversion.

Place :-.....Banjar.....
Date.....31-12-2021...

(Signature of User Agency)
Office Seal.....
Div. Forest Officer
Seraj Forest Division
HP.PWD, Banjar

Countersigned by:-

Divisional Forest Officer
Div. Forest Officer
Seraj Forest Division
.....Banjar
Office Seal.....

Scanned with OKEN Scanner

KM 0/00 to KM 3/00 in District Kullu, H.P

0 125 250 500 M

Scale- 1:9,500

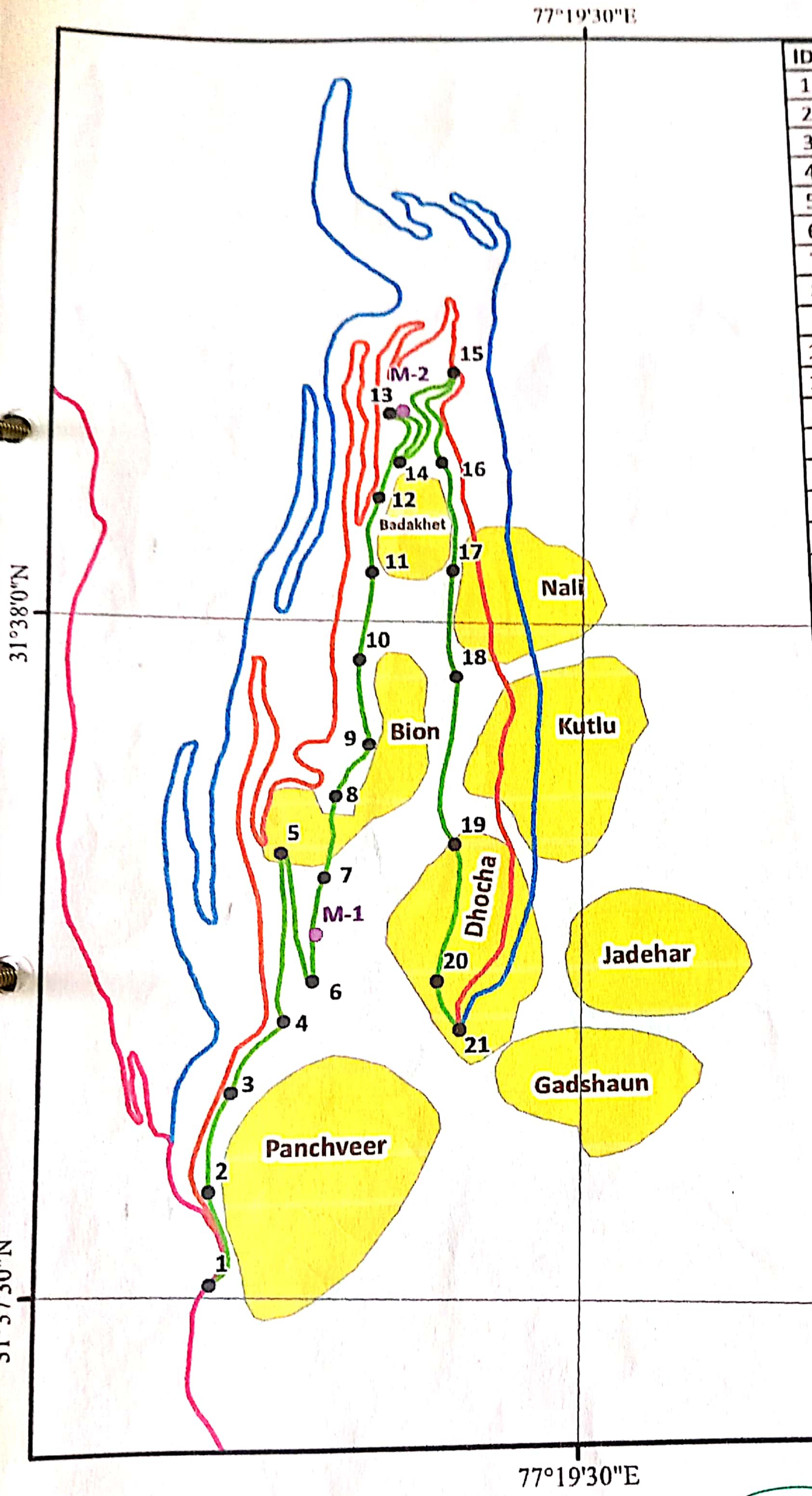

ID	LONGITUDE	LATITUDE
1	77° 19' 11.727" E	31° 37' 30.540" N
2	77° 19' 11.497" E	31° 37' 34.394" N
3	77° 19' 12.387" E	31° 37' 38.618" N
4	77° 19' 14.877" E	31° 37' 41.721" N
5	77° 19' 14.420" E	31° 37' 49.230" N
6	77° 19' 16.265" E	31° 37' 43.467" N
7	77° 19' 16.686" E	31° 37' 48.135" N
8	77° 19' 17.156" E	31° 37' 51.822" N
9	77° 19' 18.818" E	31° 37' 54.231" N
10	77° 19' 18.189" E	31° 37' 58.181" N
11	77° 19' 18.785" E	31° 38' 2.327" N
12	77° 19' 19.059" E	31° 38' 5.880" N
13	77° 19' 19.559" E	31° 38' 9.940" N
14	77° 19' 20.134" E	31° 38' 7.598" N
15	77° 19' 22.961" E	31° 38' 11.976" N
16	77° 19' 22.410" E	31° 38' 7.613" N
17	77° 19' 23.046" E	31° 38' 2.470" N
18	77° 19' 23.301" E	31° 37' 57.450" N
19	77° 19' 23.381" E	31° 37' 49.647" N
20	77° 19' 22.596" E	31° 37' 43.477" N
21	77° 19' 23.811" E	31° 37' 41.359" N

GPS Of Muck Disposal Sites

ID	LONGITUDE	LATITUDE
M-1	77° 19' 16.350" E	31° 37' 45.540" N
M-2	77° 19' 20.265" E	31° 38' 10.083" N

Legend

- Muck Disposal
- GPS Points
- Proposed Road
- Alternate-1
- Alternate-2
- Existing Bahu to Khabal Road

Divisional Forest Officer
Seraj Forest Division
Banjar

Assistant Engineer
Banjar, Sub-Division,
H.P. P.W.D. Banjar

Executive Engineer
Banjar Division
HPPWD Banjar

Full Title of the Project :- CONSTRUCTION OF PANCHVEER TO DHOCHA VIA BION ROAD KM. 0/0 TO 3/00.

File No: F P/HP/Road 15069811/2021

Date of Proposal: 31-12-2021

CHECK LIST SERIAL NUMBER:-11

UNDERTAKING FOR PAYMENT OF COST OF COMPENSATORY AFFORESTATION

I, Executive Engineer, Banjar Division, HPPWD Banjar, do hereby, undertake to pay the entire amount for compensatory afforestation in lieu of the forest area diverted for **1.4330 Hect**. As per the prevailing wage rates, at the time of undertaking the plantation activities.

Place :- Banjar

Date: 31-12-2021

(Signature of User Agency)

Official Seal Executive Engineer Banjar Division HP PWD, Banjar

Countersigned by:-

Divisional Forest Officer

Seraj Forest Division Banjar

Office Seal

Full Title of the Project :- CONSTRUCTION OF PANCHVEER TO DHOCHA VIA BION ROAD KM. 0/0 TO 3/00.

File No: FP/H.P/Road/ 1506981/2021

Date of Proposal: 30-12-2021

CHECK LIST SERIAL NUMBER:-12

UNDERTAKING FOR THE PAYMENT OF NET PRESENT VALUE OF FOREST AREA

It is to certify that I, Executive Engineer, Banjar Division, HPPWD Banjar have applied for diversion of **1.4330 Hect**. Of forest area, for the purpose of **CONSTRUCTION OF PANCHVEER TO DHOCHA VIA BION ROAD KM. 0/0 TO 3/00.**

It is further certified that the deferential amount of Net Present Value will be paid by the under signed if not exempted as per the ruling of Honb'le Supreme Court of India at the later stage.

Place :- Banjar

Date: 30-12-2021

(Signature of User agency)

Office Seal

Executive Engineer
Banjar Division
HP.PWD, Banjar

Countersigned by:-

Divisional forest Officer
Forest Division

Office Seal

Divisional Forest Officer
Seraj Forest Division
Banjar

A.E. P.W.D. Sub Division
Dy No 557
Dt 26/11/21
BANJAR, (Kullu)

Form-I
(for linear projects)
Government of Himachal Pradesh.

Office of the District Collector, Kullu, Distt. Kullu, H.P.

No: 3175/DRA Dated: 25/11/2021

TO WHOM SO EVER IT MAY CONCERN

In compliance of the Ministry of Environment and Forest (MoEF), Government of India's letter No. 11-9/98-FC (pt.) dated 3rd August 2009 wherein the MoEF issued guidelines on submission of evidences for having initiated and completed the process of settlement of rights under the Scheduled Tribes and Other Traditional Forest Dwellers (Recognition of Forest Rights) Act, 2006 ('FRA' for short) on the forest land proposed to be diverted for non-forest purposes read with MoEF's letter dated 5th February 2013 wherein MoEF issued certain relaxation in respect of linear projects, it is certified that **1.4330 hectare** of forest land proposed to be diverted in favour of **Assistant Engineer, Sub-Division, HPPWD Banjar** for construction of **Road from Panchveer to Dhocha via Bion** in Kullu district falls within jurisdiction of **Gram Panchayat, Balaghad** village in Tehsil Banjar.

It is further certified that:

(a) The complete process for identification and settlement of rights under the FRA has been carried out for the entire **1.4330 hectare** of forest area proposed for diversion. A copy of records of all consultations and meetings of the Forest Rights Committee(s), Gram Sabha(s), Sub Division Level Committee(s) and District Level Committee are enclosed as annexure A to annexure D.

(b) The diversion of forest land for facilities managed by the Government as required under section 3 (2) of the FRA have been completed and the Gram Sabhas have given their consent to it;

(c) The proposal does not involve recognized rights of Primitive Tribal Groups and Pre-agricultural communities.

Encl: *As above.*

(Ashutosh Garg, IAS)
District Collector,
Kullu.

Proceedings of the meeting of the District Level Committee constituted under Schedule Tribes & Other Traditional Forest Dwellers (Recognition of Forest Rights) Act (FRA), 2006.

A meeting of the District Level Committee of Kullu District, constituted under FRA, 2006 was held under the Chairmanship / Chairpersonship of Ashutosh Garg, IAS, Deputy Commissioner, Kullu on **15/11/2021** **at 3.00 PM** at Kullu in which the application(s) claiming rights in **Gram Panchayat, Balaghad** forest area under FRA, 2006, of the following applicant(s), duly processed and recommended by the Sub Division Level Committee(s) of Kullu Sub Division(s), were discussed to consider the same for admission by the District Level Committee.

After scrutiny of the documents and detailed discussions the following decisions were taken on each application:-

Name of Applicant	Purpose	Decision
Assistant Engineer Sub Division, HPPWD Banjar District Kullu (HP).	Diversion of 1.4330 hectare forest land for the construction of Road from Panchveer to Dhocha via Bion	Admitted

DC-cum Chairman/Chairperson,
District Level Committee,
Kullu District HP.

Place: Kullu

Scanned with OKEN Scanner

OFFICE OF THE SDO (CIVIL) BANJAR DISTRICT KULLU (HP)

Proceeding of the meeting sub division level committee constituted under scheduled tribe and other traditional forest dwellers (recognation of rights) act (FRA), 2006.

A meetilng of the sub Divisional level committee of banjar sub divisional constituted under FRA 2006 was held under the chairpersonship of Mr. Hem Chand Verma SDO (civil) Banjar on 23-07-2021 at 11-00 am at banjar i which applicntions claming rights in banjar forest areas under FRA 2006 of the following applicants (S), duly processed and recommended by the forest rights committee (S) of [redacted], Balagad, Bini, Sulhanu were discussed to consider the same for recommendation to the district level committee.

After scrutiny of the documents and detailed discussions the following decision were taken on each application.

Name of Applicant	Decision (Recommended/Not Recommended
1.HPPWD Larji (4.14 hect.) Parganoo to Bhallan Road	Recommended
2. HPPWD Banjar (0.58 hect.) Banjar Bye Pass Bhumar Nalla Road	Recommended
3. HPPWD Banjar (4.90 hect.) Tatta Pani to Khun sulhanu dhar Road	Recommended
4. HPPWd Banjar (1.4330.) Panchveer to Dhocha Via Bion Road	Recommended

Sub Divisional Officer (Civil)
Banjar, Distt. Kullu (H.P.)

Sub Divisional Officer (Civil)
Banjar, Distt. Kullu (H.P.)

[illegible] वन अधिकार समिति की सामान्य अभिलिखन [illegible]
वन अधिकार समिति
ग्राम सभा
वेहलो बसाल

क्रमांक 06

दिनांक 02/10/2020

वन अधिकार समिति ग्राम सभा बसाल की बैठक आज दिनांक 02/10/2020 को अध्यक्ष व सचिव [illegible] के बीच सहमति [illegible] ग्राम के अनुसूचित जनजाति [illegible] उपखण्ड [illegible] के [illegible] P40 [illegible] के लिए वन भूमि के उपयोग की अनुमति उपलब्धित है) वन अधिकारों के लिए दावे हेतु प्राप्त [illegible] वन अधिकारों के उपलब्धार्थ के साथ प्रस्तुत [illegible] उक्त पर विस्तृत चर्चा के उपरान्त वन अधिकार समिति सभा द्वारा निम्न लिखित पात्रों के दावे नियमानुसार सही पाया गया।

क्रमांक	पात्र ग्राम वासी का नाम	पिता का नाम	वन अधिकार का प्रकार
1	— NA —	— NA —	— NA —

तदानुसार वन अधिकार समिति इस दावे / इन दावों को पारित करने हेतु ग्राम सभा से प्रस्ताव सिफारिश करती है।

उपरोक्त में से निम्न लिखित पात्रों का दावा नियमानुसार सही नहीं पाया गया -

क्रमांक	पात्र ग्राम वासी का नाम
1	— NA —

तदानुसार ग्राम सभा इस दावे / इन दावों को निरस्त करने की सिफारिश करती है।

या

जंगल / वन क्षेत्र में कोई भी वन अधिकार का दावा प्राप्त नहीं हुआ।

स्थान बसाल
दिनांक 02/10/2020

अधीकृत हस्ताक्षरकर्ता
ग्राम सभा

- ग्रामवासी / ग्राम वासीयों के नाम जिन्होंने इस वन क्षेत्र / जंगल में वन अधिकार के दावे के लिए आवेदन किया है।
- व्यक्तिगत / कार्य का नाम जिसके लिए वन (संरक्षण) अधिनियम 1980 के अन्तर्गत वन भूमि के उपयोग की अनुमति दी जानी है

नाम	पद	गाँव	हस्ताक्षर
चतुर सिंह	अध्यक्ष	वेहलो	
संजय ठाकुर	सचिव	मंडली	
हीरा देवी	सदस्य	वेहलो	हीरा देवी
बलवीर सिंह	सदस्य	बुराहड़ा	तुलसा देवी
तुलसी देवी	सदस्य	बलाँन	नरपत सिंह
नरपत सिंह	सदस्य	बला	पदम सिंह
पदम सिंह	सदस्य	बियों	

Executive Engi
Bandar Divisi
[illegible]

नरेन्द्र

33

Annexure-II

अनुसूचित जनजाति और अन्य परम्परागत वन निवासी (वन अधिकारों की मान्यता) अधिनियम 2006

ग्राम सभा बलागाड़
प्रतिलिपि प्रस्ताव

प्रस्ताव संख्या 11

दिनांक 05-03-2021

ग्राम सभा बलागाड़ की बैठक आज दिनांक 05-03-2021 को 11 बजे स्थान बल्ला में श्री/श्रीमति चन्द्रा देवी की अध्यक्षता में की गई जिसमें पांचवीर से दोचा वाया बियों गांव के अनुसूचित जनजाति और अन्य परम्परागत वन निवासी (वन अधिकारों की मान्यता) अधिनियम, 2006 के अन्तर्गत कुराहाधार व रघुनाल जंगल / वन क्षेत्र में (जिसमें PWD विभाग द्वारा नि० सड़क पांचवीर से दोचा वाया बियों के निर्माण के लिए 1.4330 हैक्टेयर वन भूमि के उपयोग की मंजूरी प्रस्तावित है) वन अधिकारों के लिए दावे हेतु इस ग्राम सभा की वन अधिकार समिति की सिफारिश के उपरान्त प्राप्त हुए गांव वासियों के आवेदनों पर चर्चा की गई। वन अधिकारों के प्रस्तावों के साथ प्रस्तुत दस्तावेजों के अध्ययन तथा उस पर विस्तृत चर्चा के उपरान्त इस ग्राम सभा द्वारा निम्न लिखित पात्रों का दावा नियमानुसार सही पाया गया :-

क्र०सं०	* पात्र ग्राम वासी का नाम	जंगल का नाम	वन अधिकार का ब्यौरा
1.	—NA—	—NA—	—NA—
2.	—NA—		

तदानुसार यह ग्राम सभा इस दावे / इन दावों को पारित करते हुए इसे उप खण्ड स्तर की समिति को प्रेषित करती है।

उपरोक्त में से निम्न लिखित पात्रों का दावा नियमानुसार सही नहीं पाया गया:-

क्र०सं०	* पात्र ग्राम वासी का नाम
1.	—NA—
2.	—NA—

तदानुसार ग्राम सभा इस दावे / इन दावों को निरस्त करती है।

इस ग्राम सभा की वन अधिकार समिति से प्राप्त सूचना के अनुसार कुराहाधार व रघुनाल जंगल / वन क्षेत्र में कोई ~~भी वन~~ अधिकार का दावा प्राप्त नहीं हुआ

स्थान बल्ला
दिनांक 05/03/2021

अधीकृत हस्ताक्षरकर्ता
ग्राम सभा

* ग्रामवासी / ग्राम वासीयों के नाम जिन्होंने इस वन क्षेत्र / जंगल में वन अधिकार के दावे के लिए आवेदन किया है।

** प्रोजैक्ट / कार्य का नाम जिसके लिए वन (संरक्षण) अधिनियम, 1980 के अन्तर्गत वन भूमि के उपयोग की अनुमति दी जानी है।

Executive Engineer
Banjar Division
HP.PWD, Banjar

Scanned with OKEN Scanner

Annexure-I

अनुसूचित जनजाति और अन्य परम्परागत वन निवासी (वन अधिकारों की मान्यता) अधिनियम 2006

ग्राम सभा बलागाड़
विकास खण्ड बन्डार जिला कुल्लू (हि0प्र0)

प्रतिलिपि प्रस्ताव

दिनांक 05-03-2021

गणपूर्ति 402 / 755

प्रस्ताव संख्या 12

विषय: लोक निर्माण विभाग / संस्था को पांचवीर से ढोचा वाया बिथो सड़क के निर्माण हेतु कुराहधार व राघुताल जंगल / वन क्षेत्र में प्रस्तावित 1.4330 हैक्टेयर वन भूमि के उपयोग की मंजूरी के लिए सहमति प्रदान करने हेतु।

ग्राम सभा बलागाड़ की बैठक आज दिनांक 05-03-2021 को 11 बजे स्थान बला में विभाग / संस्था को सड़क पांचवीर से ढोचा की गई, जिसमें लोक निर्माण विभाग / संस्था को जंगल / वन क्षेत्र में प्रस्तावित वाया बिथो के निर्माण हेतु कुराहधार व राघुताल 1.4330 हैक्टेयर वन भूमि के उपयोग की मंजूरी के लिए सहमति प्रदान करने पर चर्चा की ग

सभी ग्रामवासियों ने संबंधित वन भूमि के प्रस्तावित कार्य हेतु उपयोग के उद्देश्यों को पूरी तरह स के बाद सर्व सम्मति से यह निर्णय लिया कि यह ग्राम सभा उपरोक्त प्रस्ताव के लिए वन भूमि दिए जा सहमत है।

ग्राम सभा की इस बैठक मे अनुसूचित जनजाति और अन्य परम्परागत वन निवासी (वन अधिक मान्यता) अधिनियम 2006 के अन्तर्गत वन अधिकारो के दावों के निपटारे पर भी चर्चा की गई तथा सर्व स यह पारित किया गया गया कि उपरोक्त अधिनियम के अन्तर्गत वन अधिकारो के दावों के निपटारे सम्पन्न प्रक्रिया पूरी की जा रही है कर ली गई है तथा प्रस्तावित वन भूमि हैक्टेयर वन भूमि को सड़क से ढोचा वाया बिथो निर्माण हेतु उपयोग के लिए ग्राम सभा बलागाड़ सहमति दी जाती है।

अधीकृत हस्ताक्षरकर्ता
ग्राम सभा

स्थान बला
दिनांक 05-3-21

अनुसूचित जनजाति और अन्य परम्परागत वन निवासी (वन अधिकार
वन अधिकार समिति
ग्राम सभा
प्रतिलिपि प्रस्ताव

दिनांक 02-10-2020

प्रस्ताव संख्या 06

वन अधिकार समिति ग्राम सभा बेलागाड़ की बैठक आज दिनांक 02-10-2020 को 11:00 बजे, स्थान बला पांचवीर से होचा Via बियों में श्री/श्रीमति चरण दास की अध्यक्षता मे की गई जिसमे गांव के अनुसूचित जनजाति और अन्य परम्परागत वन निवासी (वन अधिकारों की मान्यता) अधिनियम 2006 के अन्तर्गत केरूठाधार व रघुनाल जंगल/वन क्षेत्र मे (जिसमे विभाग द्वारा ** के निर्माण के लिए हैक्टेयर वन भूमि के उपयोग की मंजूरी प्रस्तावित है), वन अधिकारों के लिए दावे हेतु प्राप्त हुए नाम वारियो के वन अधिकारों के आवेदनों पर चर्चा की गई। वन अधिकारों के प्रस्तावो के साथ प्रस्तुत दस्तावेजों के अध्ययन तथा उस पर विस्तृत चर्चा के उपरान्त वन अधिकार समिति सभा द्वारा निम्न लिखित पात्रो का दावा नियमानुसार सही पाया गया :-

क्र0सं0	* पात्र गांव वासी का नाम	जंगल का नाम	वन अधिकार का ब्यौरा
1			
2			

तदानुसार यह वन अधिकार समिति इस दावे/ इन दावों को पारित करने हेतू ग्राम सभा से इसकी सिफारिश करती है।

उपरोक्त मे से निम्न लिखित पात्रों का दावा नियमानुसार सही नही पाया गया:-

क्र0सं0	* पात्र ग्राम वासी का नाम
1	
2	

तदानुसार ग्राम सभा इस दावे/इन दावों को निरस्त करने की सिफारिश करती है।

या

.....जंगल/वन क्षेत्र मे कोई भी वन अधिकार का दावा प्राप्त नहीं हुआ।

अधीकृत हस्ताक्षरकर्ता
ग्राम सभा

स्थान बेलागाड़
दिनांक 02-10-2020

* ग्रामवासी/ग्राम वासीयों के नाम जिन्होनें इस वन क्षेत्र/जंगल में वन अधिकार के दावे के लिए आवेदन किया है।
** प्रोजेक्ट/ कार्य का नाम जिसके लिए वन (संरक्षण) अधिनियम 1980 के अन्तर्गत वन भूमि के उपयोग की अनुमति दी जानी है

नाम	पद	गांव
चरण दास	प्रधान	बेहली
बलवीर सिंह	सदस्य	खड़वाली
Sant Thapar	सचिव	मंढली
हिरा देवी	सदस्य	बेहली
नरपत राम	सदस्य	बला
तुलसी देवी	सदस्य	बलौन
रंजीत सिंह	सदस्य	बियों
यशपाल	सदस्य	बियों
कृष्णा देवी	सदस्य	बियों
खेती राम	सदस्य	बियों
पदम सिंह	सदस्य	बियों

हस्ताक्षर
बलवीर
Shyu
हिरा
तुलसी
Rajee
कृष्णा
Ram
पदम

Executive Engineer
Banjar Division

Annexure-II

अनुसूचित जनजाति और अन्य परम्परागत वन निवासी (वन अधिकारों की मान्यता) अधिनियम, 2006

ग्राम सभा बलागाड़
प्रतिभिति प्रस्ताव

प्रस्ताव संख्या ..... 11 ..... दिनांक 05-03-2021

ग्राम सभा बलागाड़ की बैठक आज दिनांक 05-03-2021 को 11 बजे स्थान बल्ला में श्री/श्रीमति चन्द्रो देवी की अध्यक्षता में की गई जिसमें पांचवीर से दोचा नया नियो गांव के अनुसूचित जनजाति और अन्य परम्परागत वन निवासी (वन अधिकारों की मान्यता) अधिनियम, 2006 के अन्तर्गत कुराहाधार व रघुनाल जंगल/वन क्षेत्र में (जिसमें PWD विभाग द्वारा सड़क पांचवीर से दोचा नया नियो के निर्माण के लिए 4.330 हैक्टेयर वन भूमि के उपयोग की मंजूरी प्रस्तावित है) वन अधिकारों के लिए दावे हेतु इस ग्राम सभा की वन अधिकार समिति की सिफारिश के उपरान्त प्राप्त हुए गांव वासियों के आवेदनों पर चर्चा की गई। वन अधिकारों के प्रस्तावों के साथ प्रस्तुत दस्तावेजों के अध्ययन तथा उस पर विस्तृत चर्चा के उपरान्त इस ग्राम सभा द्वारा निम्न लिखित पात्रों का दावा नियमानुसार सही पाया गया :-

क्र0सं0	* पात्र ग्राम वासी का नाम	जंगल का नाम	वन अधिकार का ब्यौरा
1.	—NA—	—NA—	—NA—
2.	—NA—		

तदानुसार यह ग्राम सभा इस दावे/इन दावों को पारित करते हुए इसे उप खण्ड स्तर की समिति को प्रेषित करती है।

उपरोक्त में से निम्न लिखित पात्रों का दावा नियमानुसार सही नहीं पाया गया:-

क्र0सं0	* पात्र ग्राम वासी का नाम	
1.	—NA—	—NA—
2.		

तदानुसार ग्राम सभा इस दावे/ इन दावों को निरस्त करती है।

इस ग्राम सभा की वन अधिकार समिति से प्राप्त सूचना के अनुसार कुराहाधार व रघुनाल जंगल/वन क्षेत्र में कोई भी वन अधिकार का दावा प्राप्त नहीं हुआ

अधिकृत हस्ताक्षरकर्ता
ग्राम सभा

स्थान बल्ला
दिनांक 05/03/2021

* ग्रामवासी/ग्राम वासीयों के नाम जिन्होंने इस वन क्षेत्र/जंगल में वन अधिकार के दावे के लिए आवेदन किया है।

** प्रोजैक्ट/ कार्य का नाम जिसके लिए वन (संरक्षण) अधिनियम, 1980 के अन्तर्गत वन भूमि के उपयोग की अनुमति दी जानी है।

Executive Engineer
Banjar Division
HP.PWD, Banjar

Annexure-V

अनुसूचित जनजाति और अन्य परम्परागत वन निवासी (वन अधिकारों की मान्यता) अधिनियम 2006

ग्राम सभा बलाग/गाड़
विकास खण्ड बन्जार जिला कुल्लू (H.P.)

प्रतिभिति प्रस्ताव

दिनांक 05-03-2021

गणपूर्ति 402 / 755

प्रस्ताव संख्या 12

विषय: लोक निर्माण विभाग/संस्था को पांचवीर से होचा गया लिंक सड़क के निर्माण हेतु कुराहधार व राघुताल जंगल/वन क्षेत्र में प्रस्तावित 1.4330 हैक्टेयर वन भूमि के उपयोग की मंजूरी के लिए सहमति प्रदान करने हेतु।

ग्राम सभा बलाग/गाड़ की बैठक आज दिनांक 05-03-2021 को 11 बजे स्थान बलाग की गई, जिसमें लोक निर्माण विभाग/संस्था को सड़क पांचवीर से होचा गया लिंक के निर्माण हेतु कुराहधार व राघुताल जंगल/वन क्षेत्र में प्रस्तावित 1.4330 हैक्टेयर वन भूमि के उपयोग की मंजूरी के लिए सहमति प्रदान करने पर चर्चा की गई।

सभी ग्रामवासियों ने संबंधित वन भूमि के प्रस्तावित कार्य हेतू उपयोग के उद्देश्यों को पूरी तरह समझने के बाद सर्व सम्मति से यह निर्णय लिया कि यह ग्राम सभा उपरोक्त प्रस्ताव के लिए वन भूमि दिए जाने से सहमत है।

ग्राम सभा की इस बैठक मे अनुसूचित जनजाति और अन्य परम्परागत वन निवासी (वन अधिकार मान्यता) अधिनियम 2006 के अन्तर्गत वन अधिकारो के दावों के निपटारे पर भी चर्चा की गई तथा सर्व सम्मति से यह पारित किया गया गया कि उपरोक्त अधिनियम के अन्तर्गत वन अधिकारो के दावों के निपटारे सम्बन्धी प्रक्रिया पूरी की जा चुकी है स्वीकार ली गई है तथा प्रस्तावित वन भूमि हैक्टेयर वन भूमि को सड़क पांचवीर से होचा गया लिंक निर्माण हेतू उपयोग के लिए ग्राम सभा बलाग/गाड़ सहमति दी जाती है।

अधीकृत हस्ताक्षरकर्ता
ग्राम सभा

स्थान बलाग
दिनांक 05-3-21

Executive Engineer
Banjar Division
H.P.PWD, Banjar

Selected Alignment - I

REVISED ENUMERATION LIST OF TREES COMING IN ALIGNMENT OF ROAD PANCHVEER TO DHOCHA VIA BION IN SHIKARI BEAT, BANJAR BLOCK, BANJAR RANGE & SERAJ FOREST DIVISION.

Sr.No.	Forest	Species	Botanical Name	Dia	Class	Remarks
1	**Trilokpur-III**	*Deodar*	*Cedrus Deodara*	48-50	IIA	Green Standing
2	--do--	--do--	--do--	46-48	IIA	Green Standing
3	--do--	--do--	--do--	42-43	IIA	Green Standing
4	--do--	--do--	--do--	44-43	IIA	Green Standing
5	--do--	--do--	--do--	51-55	IIB	Green Standing
6	--do--	--do--	--do--	57-59	IIB	Green Standing
7	--do--	--do--	--do--	62-64	IA	Green Standing
8	**DPF 21Kurahadhar**	--do--	--do--	65-67	IA	Green Standing
9	--do--	--do--	--do--	75-77	IB	Green Standing
10	--do--	--do--	--do--	11-13	V	Green Standing
11	--do--	--do--	--do--	15-18	V	Green Standing
12	--do--	--do--	--do--	12-13	V	Green Standing
13	--do--	--do--	--do--	13-14	V	Green Standing
14	--do--	--do--	--do--	14-15	V	Green Standing
15	--do--	--do--	--do--	16-17	V	Green Standing
16	--do--	--do--	--do--	11-12	V	Green Standing
17	--do--	--do--	--do--	11-13	V	Green Standing
18	--do--	--do--	--do--	15-18	V	Green Standing
19	--do--	--do--	--do--	12-13	V	Green Standing
20	--do--	--do--	--do--	13-14	V	Green Standing
21	--do--	--do--	--do--	14-15	V	Green Standing
22	--do--	--do--	--do--	16-17	V	Green Standing
23	--do--	--do--	--do--	11-12	V	Green Standing
24	--do--	--do--	--do--	11-13	V	Green Standing
25	--do--	--do--	--do--	15-18	V	Green Standing
26	--do--	--do--	--do--	12-13	V	Green Standing
27	--do--	--do--	--do--	13-14	V	Green Standing
28	--do--	--do--	--do--	14-15	V	Green Standing
29	--do--	--do--	--do--	16-17	V	Green Standing
30	--do--	--do--	--do--	11-12	V	Green Standing
31	--do--	--do--	--do--	11-13	V	Green Standing
32	--do--	--do--	--do--	15-18	V	Green Standing
33	--do--	--do--	--do--	12-13	V	Green Standing
34	--do--	--do--	--do--	13-14	V	Green Standing
35	--do--	--do--	--do--	14-15	V	Green Standing
36	--do--	--do--	--do--	16-17	V	Green Standing

FOREST GUARD
I/c SHIKARI BEAT

BLOCK OFFICER
BANJAR

37	--do--	--do--	--do--	11-12	V	Green Standing
38	--do--	--do--	--do--	11-13	V	Green Standing
39	--do--	--do--	--do--	12-13	V	Green Standing
40	--do--	--do--	--do--	14-13	V	Green Standing
41	--do--	--do--	--do--	16-13	V	Green Standing
42	--do--	--do--	--do--	59-57	IIB	Green Standing
43	--do--	--do--	--do--	77-79	IB	Green Standing
44	--do--	--do--	--do--	55-59	IIB	Green Standing
45	--do--	--do--	--do--	11-12	V	Green Standing
46	--do--	--do--	--do--	11-13	V	Green Standing
47	--do--	--do--	--do--	15-18	V	Green Standing
48	--do--	--do--	--do--	12-13	V	Green Standing
49	--do--	--do--	--do--	13-14	V	Green Standing
50	--do--	--do--	--do--	14-15	V	Green Standing
51	--do--	--do--	--do--	16-17	V	Green Standing
52	--do--	--do--	--do--	11-12	V	Green Standing
53	--do--	--do--	--do--	11-13	V	Green Standing
54	--do--	--do--	--do--	77-75	IB	Green Standing
55	--do--	--do--	--do--	14-13	V	Green Standing
56	--do--	--do--	--do--	16-13	V	Green Standing
57	--do--	--do--	--do--	11-12	V	Green Standing
58	--do--	--do--	--do--	11-13	V	Green Standing
59	--do--	--do--	--do--	15-18	V	Green Standing
60	--do--	--do--	--do--	12-13	V	Green Standing
61	--do--	--do--	--do--	13-14	V	Green Standing
62	--do--	--do--	--do--	14-15	V	Green Standing
63	--do--	--do--	--do--	16-17	V	Green Standing
64	--do--	--do--	--do--	73-75	IB	Green Standing
65	--do--	--do--	--do--	72-73	IB	Green Standing
66	--do--	--do--	--do--	40-38	III	Green Standing
67	--do--	--do--	--do--	11-12	V	Green Standing
68	--do--	--do--	--do--	11-13	V	Green Standing
69	--do--	--do--	--do--	15-18	V	Green Standing
70	--do--	--do--	--do--	12-13	V	Green Standing
71	--do--	--do--	--do--	14-15	V	Green Standing
72	--do--	--do--	--do--	16-17	V	Green Standing
73	--do--	--do--	--do--	11-12	V	Green Standing
74	--do--	--do--	--do--	11-13	V	Green Standing
75	--do--	--do--	--do--	12-13	V	Green Standing
76	--do--	--do--	--do--	14-13	V	Green Standing
77	--do--	--do--	--do--	16-13	V	Green Standing
78	--do--	--do--	--do--	11-12	V	Green Standing

FOREST GUARD
I/c SHIKARI BEAT

BLOCK OFFICER
BANJAR

79	--do--	--do--	--do--	11-13	V	Green Standing
80	--do--	--do--	--do--	11-13	V	Green Standing
81	--do--	--do--	--do--	15-18	V	Green Standing
82	--do--	--do--	--do--	12-13	V	Green Standing
83	--do--	--do--	--do--	13-14	V	Green Standing
84	--do--	--do--	--do--	14-15	V	Green Standing
85	--do--	--do--	--do--	16-17	V	Green Standing
86	--do--	--do--	--do--	13-14	V	Green Standing
87	--do--	--do--	--do--	14-15	V	Green Standing
88	--do--	--do--	--do--	16-17	V	Green Standing
89	--do--	--do--	--do--	11-12	V	Green Standing
90	--do--	--do--	--do--	11-13	V	Green Standing
91	--do--	--do--	--do--	15-18	V	Green Standing
92	--do--	--do--	--do--	12-13	V	Green Standing
93	--do--	--do--	--do--	13-14	V	Green Standing
94	--do--	--do--	--do--	14-15	V	Green Standing
95	--do--	--do--	--do--	16-17	V	Green Standing
96	--do--	--do--	--do--	11-12	V	Green Standing
97	--do--	--do--	--do--	11-13	V	Green Standing
98	--do--	--do--	--do--	15-18	V	Green Standing
99	--do--	--do--	--do--	12-13	V	Green Standing
100	--do--	--do--	--do--	13-14	V	Green Standing
101	--do--	--do--	--do--	14-15	V	Green Standing
102	--do--	--do--	--do--	16-17	V	Green Standing
103	--do--	--do--	--do--	11-12	V	Green Standing
104	--do--	--do--	--do--	11-13	V	Green Standing
105	--do--	--do--	--do--	12-13	V	Green Standing
106	--do--	--do--	--do--	14-13	V	Green Standing
107	--do--	--do--	--do--	16-13	V	Green Standing
108	--do--	--do--	--do--	11-12	V	Green Standing
109	--do--	--do--	--do--	11-13	V	Green Standing
110	--do--	--do--	--do--	15-18	V	Green Standing
111	--do--	--do--	--do--	11-12	V	Green Standing
112	--do--	--do--	--do--	11-13	V	Green Standing
113	--do--	--do--	--do--	15-18	V	Green Standing
114	--do--	--do--	--do--	12-13	V	Green Standing
115	--do--	--do--	--do--	13-14	V	Green Standing
116	--do--	--do--	--do--	14-15	V	Green Standing
117	--do--	--do--	--do--	16-17	V	Green Standing
118	--do--	--do--	--do--	11-12	V	Green Standing
119	--do--	--do--	--do--	11-13	V	Green Standing
120	--do--	--do--	--do--	12-13	V	Green Standing

FOREST GUARD
I/c SHIKARI BEAT

BLOCK OFFICER
BANJAR

121	--do--	--do--	--do--	14-13	V	Green Standing
122	--do--	--do--	--do--	16-13	V	Green Standing
123	--do--	--do--	--do--	11-12	V	Green Standing
124	--do--	--do--	--do--	11-13	V	Green Standing
125	--do--	--do--	--do--	15-18	V	Green Standing
126	--do--	--do--	--do--	12-13	V	Green Standing
127	--do--	--do--	--do--	13-14	V	Green Standing
128	--do--	--do--	--do--	14-15	V	Green Standing
129	--do--	--do--	--do--	16-17	V	Green Standing
130	--do--	--do--	--do--	15-18	V	Green Standing
131	--do--	--do--	--do--	12-13	V	Green Standing
132	--do--	--do--	--do--	13-14	V	Green Standing
133	--do--	--do--	--do--	11-12	V	Green Standing
134	--do--	--do--	--do--	11-13	V	Green Standing
135	--do--	--do--	--do--	15-18	V	Green Standing
136	--do--	--do--	--do--	12-13	V	Green Standing
137	--do--	--do--	--do--	13-14	V	Green Standing
138	--do--	--do--	--do--	14-15	V	Green Standing
139	--do--	--do--	--do--	16-17	V	Green Standing
140	--do--	--do--	--do--	11-12	V	Green Standing
141	--do--	--do--	--do--	11-13	V	Green Standing
142	--do--	--do--	--do--	12-13	V	Green Standing
143	--do--	--do--	--do--	14-13	V	Green Standing
144	--do--	--do--	--do--	16-13	V	Green Standing
145	--do--	--do--	--do--	11-12	V	Green Standing
146	--do--	--do--	--do--	11-13	V	Green Standing
147	--do--	--do--	--do--	15-18	V	Green Standing
148	--do--	--do--	--do--	12-13	V	Green Standing
149	--do--	--do--	--do--	13-14	V	Green Standing
150	--do--	--do--	--do--	14-15	V	Green Standing
151	--do--	--do--	--do--	16-17	V	Green Standing
152	--do--	--do--	--do--	11-12	V	Green Standing
153	--do--	--do--	--do--	11-13	V	Green Standing
154	--do--	--do--	--do--	15-18	V	Green Standing
155	--do--	--do--	--do--	11-12	V	Green Standing
156	--do--	--do--	--do--	11-13	V	Green Standing
157	--do--	--do--	--do--	15-18	V	Green Standing
158	--do--	--do--	--do--	12-13	V	Green Standing
159	--do--	--do--	--do--	13-14	V	Green Standing
160	--do--	--do--	--do--	14-15	V	Green Standing
161	--do--	--do--	--do--	16-17	V	Green Standing
162	--do--	--do--	--do--	11-12	V	Green Standing

FOREST GUARD
I/c SHIKARI BEAT

BLOCK OFFICER
BANJAR

163	--do--	--do--	--do--	11-13	V	Green Standing
164	--do--	--do--	--do--	12-13	V	Green Standing
165	--do--	--do--	--do--	14-13	V	Green Standing
166	--do--	--do--	--do--	16-13	V	Green Standing
167	--do--	--do--	--do--	11-12	V	Green Standing
168	--do--	--do--	--do--	11-13	V	Green Standing
169	--do--	--do--	--do--	15-18	V	Green Standing
170	--do--	--do--	--do--	12-13	V	Green Standing
171	--do--	--do--	--do--	13-14	V	Green Standing
172	--do--	--do--	--do--	14-15	V	Green Standing
173	--do--	--do--	--do--	16-17	V	Green Standing
174	--do--	--do--	--do--	15-18	V	Green Standing
175	--do--	--do--	--do--	12-13	V	Green Standing
176	--do--	--do--	--do--	13-14	V	Green Standing
177	--do--	--do--	--do--	11-12	V	Green Standing
178	--do--	--do--	--do--	11-13	V	Green Standing
179	--do--	--do--	--do--	15-18	V	Green Standing
180	--do--	--do--	--do--	12-13	V	Green Standing
181	--do--	--do--	--do--	13-14	V	Green Standing
182	--do--	--do--	--do--	14-15	V	Green Standing
183	--do--	--do--	--do--	16-17	V	Green Standing
184	--do--	--do--	--do--	11-12	V	Green Standing
185	--do--	--do--	--do--	11-13	V	Green Standing
186	--do--	--do--	--do--	12-13	V	Green Standing
187	--do--	--do--	--do--	14-13	V	Green Standing
188	--do--	--do--	--do--	16-13	V	Green Standing
189	--do--	--do--	--do--	11-12	V	Green Standing
190	--do--	--do--	--do--	11-13	V	Green Standing
191	--do--	--do--	--do--	15-18	V	Green Standing
192	--do--	--do--	--do--	12-13	V	Green Standing
193	--do--	--do--	--do--	13-14	V	Green Standing
194	--do--	--do--	--do--	14-15	V	Green Standing
195	--do--	--do--	--do--	65-67	IA	Green Standing
196	--do--	--do--	--do--	70-73	IB	Green Standing
197	--do--	--do--	--do--	15-18	V	Green Standing
198	--do--	--do--	--do--	11-12	V	Green Standing
199	--do--	--do--	--do--	11-13	V	Green Standing
200	--do--	--do--	--do--	15-18	V	Green Standing
201	--do--	--do--	--do--	12-13	V	Green Standing
202	--do--	--do--	--do--	13-14	V	Green Standing
203	--do--	--do--	--do--	14-15	V	Green Standing
204	--do--	--do--	--do--	16-17	V	Green Standing

FOREST GUARD
I/c SHIKARI BEAT

BLOCK OFFICER
BALJAR

205	--do--	--do--	--do--	11-12	V	Green Standing
206	--do--	--do--	--do--	11-13	V	Green Standing
207	--do--	--do--	--do--	12-13	V	Green Standing
208	--do--	--do--	--do--	14-13	V	Green Standing
209	--do--	--do--	--do--	16-13	V	Green Standing
210	--do--	--do--	--do--	11-12	V	Green Standing
211	--do--	--do--	--do--	11-13	V	Green Standing
212	--do--	--do--	--do--	15-18	V	Green Standing
213	--do--	--do--	--do--	12-13	V	Green Standing
214	--do--	--do--	--do--	13-14	V	Green Standing
215	--do--	--do--	--do--	14-15	V	Green Standing
216	--do--	--do--	--do--	16-17	V	Green Standing
217	--do--	--do--	--do--	15-18	V	Green Standing
218	--do--	--do--	--do--	12-13	V	Green Standing
219	--do--	--do--	--do--	13-14	V	Green Standing
220	--do--	--do--	--do--	11-12	V	Green Standing
221	--do--	--do--	--do--	11-13	V	Green Standing
222	--do--	--do--	--do--	15-18	V	Green Standing
223	--do--	--do--	--do--	12-13	V	Green Standing
224	--do--	--do--	--do--	13-14	V	Green Standing
225	--do--	--do--	--do--	14-15	V	Green Standing
226	--do--	--do--	--do--	16-17	V	Green Standing
227	--do--	--do--	--do--	11-12	V	Green Standing
228	--do--	--do--	--do--	11-13	V	Green Standing
229	--do--	--Pdo--	--do--	12-13	V	Green Standing
230	--do--	--do--	--do--	14-13	V	Green Standing
231	--do--	--do--	--do--	16-13	V	Green Standing
232	--do--	--do--	--do--	11-12	V	Green Standing
233	--do--	--do--	--do--	11-13	V	Green Standing
234	--do--	--do--	--do--	15-18	V	Green Standing
235	--do--	--do--	--do--	12-13	V	Green Standing
236	--do--	--do--	--do--	13-14	V	Green Standing
237	--do--	--do--	--do--	14-15	V	Green Standing
238	--do--	--do--	--do--	16-17	V	Green Standing
239	--do--	--do--	--do--	37-39	IV	Green Standing
240	--do--	--do--	--do--	12-13	V	Green Standing
241	--do--	--do--	--do--	13-14	V	Green Standing
242	--do--	--do--	--do--	11-12	V	Green Standing
243	--do--	--do--	--do--	11-13	V	Green Standing
244	--do--	--do--	--do--	15-18	V	Green Standing
245	--do--	--do--	--do--	12-13	V	Green Standing

FOREST GUARD
I/c SHIKARI BEAT

BLOCK OFFICER
BANJAR

246	--do--	--do--	--do--	13-14	V	Green Standing
247	--do--	--do--	--do--	14-15	V	Green Standing
248	--do--	--do--	--do--	16-17	V	Green Standing
249	--do--	--do--	--do--	11-12	V	Green Standing
250	--do--	--do--	--do--	11-13	V	Green Standing
251	--do--	--do--	--do--	12-13	V	Green Standing
252	--do--	--do--	--do--	14-13	V	Green Standing
253	--do--	--do--	--do--	16-13	V	Green Standing
254	--do--	--do--	--do--	11-12	V	Green Standing
255	--do--	--do--	--do--	11-13	V	Green Standing
256	--do--	--do--	--do--	15-18	V	Green Standing
257	--do--	--do--	--do--	12-13	V	Green Standing
258	--do--	--do--	--do--	13-14	V	Green Standing
259	--do--	--do--	--do--	14-15	V	Green Standing
260	--do--	--do--	--do--	16-17	V	Green Standing
261	--do--	--do--	--do--	13-14	V	Green Standing
262	--do--	--do--	--do--	14-15	V	Green Standing
263	--do--	--do--	--do--	16-17	V	Green Standing
264	--do--	--do--	--do--	15-18	V	Green Standing
265	--do--	--do--	--do--	12-13	V	Green Standing
266	--do--	--do--	--do--	13-14	V	Green Standing
267	--do--	--do--	--do--	11-12	V	Green Standing
268	--do--	--do--	--do--	11-13	V	Green Standing
269	--do--	--do--	--do--	15-18	V	Green Standing
270	--do--	--do--	--do--	12-13	V	Green Standing
271	--do--	--do--	--do--	13-14	V	Green Standing
272	--do--	--do--	--do--	14-15	V	Green Standing
273	--do--	--do--	--do--	16-17	V	Green Standing
274	--do--	--do--	--do--	11-12	V	Green Standing
275	--do--	--do--	--do--	11-13	V	Green Standing
276	--do--	--do--	--do--	12-13	V	Green Standing
277	--do--	--do--	--do--	14-13	V	Green Standing
278	--do--	--do--	--do--	16-13	V	Green Standing
279	--do--	--do--	--do--	11-12	V	Green Standing
280	--do--	--do--	--do--	11-13	V	Green Standing
281	--do--	--do--	--do--	15-18	V	Green Standing
282	--do--	--do--	--do--	12-13	V	Green Standing
283	--do--	--do--	--do--	13-14	V	Green Standing
284	--do--	--do--	--do--	14-15	V	Green Standing
285	--do--	--do--	--do--	16-17	V	Green Standing
286	--do--	--do--	--do--	15-18	V	Green Standing
287	--do--	--do--	--do--	12-13	V	Green Standing

FOREST GUARD
W/o SHIKARI BEAT

BLOCK OFFICER
BANJAR

288	--do--	--do--	--do--	13-14	V	Green Standing
289	--do--	--do--	--do--	11-12	V	Green Standing
290	--do--	--do--	--do--	11-13	V	Green Standing
291	--do--	--do--	--do--	15-18	V	Green Standing
292	--do--	--do--	--do--	12-13	V	Green Standing
293	--do--	--do--	--do--	13-14	V	Green Standing
294	--do--	--do--	--do--	14-15	V	Green Standing
295	--do--	--do--	--do--	16-17	V	Green Standing
296	--do--	--do--	--do--	11-12	V	Green Standing
297	--do--	--do--	--do--	11-13	V	Green Standing
298	--do--	--do--	--do--	12-13	V	Green Standing
299	--do--	--do--	--do--	14-13	V	Green Standing
300	--do--	--do--	--do--	16-13	V	Green Standing
301	--do--	--do--	--do--	11-12	V	Green Standing
302	--do--	--do--	--do--	11-13	V	Green Standing
303	--do--	--do--	--do--	15-18	V	Green Standing
304	--do--	--do--	--do--	12-13	V	Green Standing
305	**DPF 20 Raghonal**	--do--	--do--	11-13	V	Green Standing
306	--do--	--do--	--do--	15-18	V	Green Standing
307	--do--	--do--	--do--	12-13	V	Green Standing
308	--do--	--do--	--do--	50-51	IIB	Green Standing
309	--do--	--do--	--do--	80-82	IC	Green Standing
310	--do--	--do--	--do--	71-75	IB	Green Standing
311	--do--	--do--	--do--	63-65	IA	Green Standing
312	--do--	--do--	--do--	53-57	IIB	Green Standing
313	--do--	--do--	--do--	48-49	IIA	Green Standing
314	--do--	--do--	--do--	13-14	V	Green Standing
315	--do--	--do--	--do--	14-15	V	Green Standing
316	--do--	--do--	--do--	16-17	V	Green Standing
317	--do--	--do--	--do--	15-18	V	Green Standing
318	--do--	--do--	--do--	12-13	V	Green Standing
319	--do--	--do--	--do--	13-14	V	Green Standing
320	--do--	--do--	--do--	11-12	V	Green Standing
321	--do--	--do--	--do--	11-13	V	Green Standing
322	--do--	--do--	--do--	15-18	V	Green Standing
323	--do--	--do--	--do--	12-13	V	Green Standing
324	--do--	--do--	--do--	13-14	V	Green Standing
325	--do--	--do--	--do--	14-15	V	Green Standing
326	--do--	--do--	--do--	16-17	V	Green Standing
327	--do--	--do--	--do--	11-12	V	Green Standing
328	--do--	--do--	--do--	11-13	V	Green Standing
329	--do--	--do--	--do--	12-13	V	Green Standing

FOREST GUARD
I/c SHIKARI BEAT

BLOCK OFFICE
BANJAR

330	--do--	--do--	--do--	14-13	V	Green Standing
331	--do--	--do--	--do--	16-13	V	Green Standing
332	--do--	--do--	--do--	11-12	V	Green Standing
333	--do--	--do--	--do--	11-13	V	Green Standing
334	--do--	--do--	--do--	15-18	V	Green Standing
335	--do--	--do--	--do--	12-13	V	Green Standing
336	--do--	--do--	--do--	13-14	V	Green Standing
337	--do--	--do--	--do--	14-15	V	Green Standing
338	--do--	--do--	--do--	16-17	V	Green Standing
339	--do--	--do--	--do--	37-39	IV	Green Standing
340	--do--	--do--	--do--	12-13	V	Green Standing
341	--do--	--do--	--do--	13-14	V	Green Standing
342	--do--	--do--	--do--	11-12	V	Green Standing
343	--do--	--do--	--do--	11-13	V	Green Standing
344	--do--	--do--	--do--	15-18	V	Green Standing
345	--do--	--do--	--do--	46-47	IIA	Green Standing
346	--do--	--do--	--do--	59-58	IIB	Green Standing
347	--do--	--do--	--do--	47-49	IIB	Green Standing
348	--do--	--do--	--do--	16-17	V	Green Standing
349	--do--	--do--	--do--	57-58	IIB	Green Standing
350	--do--	--do--	--do--	11-13	V	Green Standing
351	--do--	--do--	--do--	12-13	V	Green Standing
352	--do--	--do--	--do--	62-63	IA	Green Standing
353	--do--	--do--	--do--	16-13	V	Green Standing
354	--do--	--do--	--do--	11-12	V	Green Standing
355	--do--	--do--	--do--	11-13	V	Green Standing
356	--do--	--do--	--do--	15-18	V	Green Standing
357	--do--	--do--	--do--	12-13	V	Green Standing
358	--do--	--do--	--do--	65-68	IA	Green Standing
359	--do--	--do--	--do--	14-15	V	Green Standing
360	--do--	--do--	--do--	16-17	V	Green Standing
361	--do--	--do--	--do--	13-14	V	Green Standing
362	--do--	--do--	--do--	14-15	V	Green Standing
363	--do--	--do--	--do--	16-17	V	Green Standing
364	--do--	--do--	--do--	15-18	V	Green Standing
365	--do--	--do--	--do--	12-13	V	Green Standing
366	--do--	--do--	--do--	13-14	V	Green Standing
367	--do--	--do--	--do--	11-12	V	Green Standing
368	--do--	--do--	--do--	11-13	V	Green Standing
369	--do--	--do--	--do--	15-18	V	Green Standing
370	--do--	--do--	--do--	12-13	V	Green Standing
371	--do--	--do--	--do--	13-14	V	Green Standing

FOREST GUARD
I/c SHIKARI BEAT

RANGE OFFICER
BANDIR

372	--do--	--do--	--do--	14-15	V	Green Standing
373	--do--	--do--	--do--	16-17	V	Green Standing
374	--do--	--do--	--do--	11-12	V	Green Standing
375	--do--	--do--	--do--	11-13	V	Green Standing
376	--do--	--do--	--do--	12-13	V	Green Standing
377	--do--	--do--	--do--	14-13	V	Green Standing
378	--do--	--do--	--do--	16-13	V	Green Standing
379	--do--	--do--	--do--	11-12	V	Green Standing
Deodar Sapling = 423 **Kail Sapling = 10** **Total Sapling = 433**						
DUMPING SITE (M1 & M2)						
Sr.No.	**Forest**	**Species**	**Botanical Name**	**Dia**	**Class**	**Remarks**
380	**DPF 21 Karohadhar (Site-M1)**	Deodar	Cedrus Deodara	13-15	V	Green Standing
381	--do--	--do--	--do--	15-19	V	--do--
382	--do--	--do--	--do--	13-14	V	--do--
383	--do--	--do--	--do--	15-17	V	--do--
384	--do--	--do--	--do--	16-17	V	--do--
385	--do--	--do--	--do--	12-13	V	--do--
386	--do--	--do--	--do--	15-17	V	--do--
387	--do--	--do--	--do--	16-17	V	--do--
388	--do--	--do--	--do--	12-14	V	--do--
389	--do--	--do--	--do--	15-16	V	--do--
390	--do--	--do--	--do--	13-14	V	--do--
391	--do--	--do--	--do--	75-78	IB	--do--
392	**DPF 20 Ragunal (Site-M2)**	--do--	--do--	15-19	V	--do--
393	--do--	--do--	--do--	13-14	V	--do--
394	--do--	--do--	--do--	15-17	V	--do--
395	--do--	--do--	--do--	17-16	V	--do--
396	--do--	--do--	--do--	12-13	V	--do--
397	--do--	--do--	--do--	15-17	V	--do--
398	--do--	--do--	--do--	16-17	V	--do--
399	--do--	--do--	--do--	12-14	V	--do--
400	--do--	--do--	--do--	15-16	V	--do--
401	--do--	--do--	--do--	13-14	V	--do--
Deodar Sapling = 20						

FOREST GUARD
I/c SHIKARI BEAT

BLOCK OFFICER
BANJAR

Range Forest Officer
Banjar Forest Range

FULL TITLE OF THE PROJECT: PANCHVEER TO DHOCHA VIA BION ROAD KM. 0/0 TO 3/00...

General Abstract of Trees

Sr.No.	Name of Species	Botanical Name	Class								Total
			V	IV	III	IIA	IIB	IA	IB	IC	
1	Deodar	Cedrus Deodara	369	2	1	6	9	6	8	0	401
	Volume M^3		22.14	0.28	0.42	7.62	21.69	21.24	38.48	0	111.87

Total No. of trees coming in Road Alignment & Dumping Site = 401

Sapling coming in Road Alignment & Dumping Site = 453

Grand Total = 854
Total Volume M^3 = 111.87

Calipered By
Diwanshu
Forest Guard
I/c Shikari Beat

Recorded By
Om Prakash
Block Officer
Banjar Block

Verified By
Harnam Singh
Range Forest Officer
Banjar Forest Range

Range Forest Officer
Banjar Forest Range

Divisional Forest Officer
Seraj Forest Division
at Banjar