


वन भूमि कि गणना अनुमोदित ले - आऊट प्लान के अनुसार होने सम्बन्धी प्रमाण पत्र

प्रमाणित किया जाता है कि हिंदुस्तान पेट्रोलियम कारपोरेशन लिमिटेड बरेली, NH-30 (चैनेज 294.315 से 325.00 तक दायीं तरफ), NH-30 (चैनेज 325.00 से 341.00 तक बायीं तरफ) तथा NH-731 (चैनेज 82.810 कि॰ मी॰ से चैनेज 114.265 कि॰ मी॰ तक दायीं तरफ) और अटमलिया रेलवे फाटक से GIC तक के PWD मार्ग पर (कुल 3.8 कि॰ मी॰ पर दायीं तरफ), पर जिला शाहजहाँपुर में गैस पाइप लाइन बिछाई जाने हेतु 4.0945 है॰ संग्रहित वन भूमि के गैर वानिकी प्रयोग हेतु गणना एन0 एच0/ PWD द्वारा अनुमोदित ले - आऊट प्लान व पर्यावरण एवं वन मंत्रालय द्वारा जारी निर्देशो के अनुरूप ही कि गयी है।



(जी. एच.वी. राव)

उप महाप्रबंधक - परियोजना

हिंदुस्तान पेट्रोलियम कारपोरेशन लिमिटेड, बरेली

जी.एच.वी. राव

G.H.V. RAO

उप महाप्रबंधक-परिचालन एवं बिक्री

Deputy General Manager-Operation And Sales

25/1/22



(आदर्श कुमार)

प्र प्रमोदनीय निदेशक


सामाजिक वानिकी प्रभाग

शाहजहाँपुर

25/1/22




उप प्रमोदनीय वनाधिकारी  
पुनर्वा  
वन एवं वन्य जीव प्रभाग



(रमा कान्त)

क्षेत्रीय वनाधिकारी  
सिधौली रेंज



क्षेत्रीय वनाधिकारी  
तिलहर रेंज