

(2)

कण्डिका - 02

प्रपत्र I में रजिस्ट्रेशन कोड (वर्ष/पंजीयन क्रमांक)

कोरबा जिले के कोरबा वनमंडल अंतर्गत करतला-सेमीपाली, कोरबा-हाटी, कोरबा-लेमरु एवं लेमरु-लबेद-हाटी मुख्य मार्गों के समानांतर कुल 234.00 कि.मी. सड़क के किनारे राईट ऑफ-वे (RoW) अंतर्गत ऑप्टिकल फायबर केबल बिछाने हेतु संरक्षित वनभूमि रकबा 4.160 हेक्टेयर, नारंगी क्षेत्र 2.379 हेक्टेयर एवं राजस्व वनभूमि 0.174 हेक्टेयर कुल 6.713 हेक्टेयर वन भूमि गैर वानिकी कार्य हेतु वन संरक्षण अधिनियम 1980 (FCA 1980) के तहत व्यपवर्तन प्रस्ताव क्रमांक : FP/CG/OFC/150589/2021 पंजीबद्ध किया गया है।



(अमर कुमार सिंह)
असिस्टेंट वॉईस प्रोसेडेंट (कार्पो. अफेयर्स)
ज़ियो डिजिटल फायबर प्रायवेट लिमिटेड
रायपुर (छ.ग.)



(3)

**कार्यालय प्रधान मुख्य वन संरक्षक एवं वन बल प्रमुख छत्तीसगढ़, अरण्य भवन,
सेक्टर - 19, नार्थ ब्लॉक, अटल नगर, नवा रायपुर**
(अपर प्रधान मुख्य वन संरक्षक - भू-प्रबंध)

दूरभाष: 0771 - 2512840

ई - मेल: apccf-lm.cg@gov.in

क्र./भू-प्रबंध/विविध/एल.एम-115-914A/63

रायपुर, दिनांक 19/01/2022

प्रति,

वनंडलाधिकारी
कोरबा वनमंडल कोरबा
छत्तीसगढ़

विषय: - कोरबा जिले के कोरबा वनमंडल, अन्तर्गत वन संरक्षण अधिनियम के अंतर्गत वन भूमि के गैर वानिकी उपयोग हेतु जियो डिजिटल फाईबर प्राईवेट लिमिटेड द्वारा Laying of OFC along with RoW (Road Corridor) under Network strengthening and Providing Connecting to Rural Areas in Korba District of Chhattisgarh हेतु क्षेत्रफल 6.713 हे. पंजीयन बाबत।

संदर्भ: - आनलाईन प्राप्त प्रकरण दिनांक 11.01.2022 एवं अभिस्वीकृति प्राप्त दिनांक 25/01/2022 तथा स्टेट सिरियल नं. CG-03/2022...

-00-

विषयान्तर्गत जियो डिजिटल फाईबर प्राईवेट लिमिटेड द्वारा वन संरक्षण अधिनियम, 1980 अंतर्गत Laying of OFC along with RoW (Road Corridor) under Network strengthening and Providing Connecting to Rural Areas in Korba District of Chhattisgarh हेतु कुल क्षेत्र 6.713 हे. कोरबा वन मंडल अंतर्गत वन भूमि के गैर वानिकी उपयोग हेतु आवेदन नोडल कार्यालय को आनलाईन प्राप्त हुआ है जिसमें उनके द्वारा पंजीयन एवं प्रसंस्करण शुल्क रुपये 6000 + 29,000 = 35,000/- के बैंक ड्राफ्ट की स्कैन प्रति आनलाईन संलग्न की गई है। उक्त प्रकरण को स्वीकार कर पंजीयन कर लिया गया है।

प्रकरण का आनलाईन पंजीयन क्रमांक - FP/CG/OFC/150589/2021 आबंटित किया गया है।

पंजीयन एवं प्रसंस्करण शुल्क की राशि पी.डी. खाते में जमा होने संबंधी पुष्टि करें। प्रकरण के पंजीयन पश्चात् हार्ड कापी में प्रस्ताव प्राप्त कर इस कार्यालय को मुख्य वन संरक्षक बिलासपुर वृत्त बिलासपुर के माध्यम से प्रेषित करना सुनिश्चित करें ताकि प्रकरण में अग्रिम कार्यवाही की जा सके।

प्रस्ताव तैयार कर वरिष्ठ कार्यालय को भेजते समय निर्देशों का पालन सुनिश्चित किया जावे:-

1. एफ.एम.आई.एस द्वारा प्रकरण में प्रदायित वनस्पति मानचित्र का डी.जी.पी.एस के.एम.एल फाईल/शेप फाईल से मिलान का सत्यापन, संबंधित वनमंडल के मानचित्रकार/तकनीकी अधिकारी से कराया जाकर मानचित्र पर अथवा पृथक से सत्यापन संबंधी प्रमाण पत्र संलग्न किया जावे तथा जो वनमंडलाधिकारी द्वारा हस्ताक्षरित हो।
2. आवेदित वन भूमि विवरण का सत्यापन डी.जी.पी.एस सर्वे डाटा (के.एम.एल फाईल/शेप फाईल) का वनमंडल कार्यालय में उपलब्ध अभिलेखों के आधार पर संबंधित मानचित्रकार / तकनीकी अधिकारी से कराया जावे इस बाबत भी सत्यापन प्रमाण पत्र संलग्न किया जावे।
3. संबंधित वनमंडल द्वारा सत्यापित वनस्पति मानचित्र एवं आवेदित वन भूमि के डी.जी.पी.एस सर्वे डाटा (के.एम.एल फाईल/शेप फाईल) का सत्यापन प्रमाण पत्र में वृत्त कार्यालय के मानचित्रकार/तकनीकी अधिकारी के हस्ताक्षर होना अनिवार्य है।

प्रधान मुख्य वन संरक्षक एवं वन बल प्रमुख द्वारा अनुमोदित

अ.मु.व.स (भू-प्रबंध / व. सं. अ)
छत्तीसगढ़

पृ. क्र./ भू-प्रबंध/विविध/एल.एम-115-914A/ 64

रायपुर, दिनांक 19/01/2022

(4)

प्रतिलिपि सूचनार्थ एवं आवश्यक कार्यवाही हेतु:

- मुख्य वन संरक्षक बिलासपुर वृत्त बिलासपुर छ.ग.।
 - वन संरक्षक (वन प्रबंधन सूचना प्रणाली कार्यालय) अरण्य भवन, अटल नगर, रायपुर छ.ग.।
 - महाप्रबंधक, जियो डिजिटल फाईबर प्राईवेट लिमिटेड, चौथी मंजिल, आफिस न. 401-405, अबुंजा मॉल, रायपुर छ.ग. - आनलाईन फार्म "ए" की हस्ताक्षरित प्रति मय संलग्न मूल अभिलेख, डिमांड ड्राफ्ट के साथ वन मंडल कार्यालय में जमा करें।
- वर्तमान में किसी भी वन क्षेत्र में कार्य प्रारंभ करने की अनुमति नहीं है।

अ.प्र.मु.व.स (भू-प्रबंध / व. सं. अ)
छत्तीसगढ़

15

FORM - A

Form for seeking prior approval of Central Government under section 2 of the Forest(Conservation) Act, 1980 for
Diversion of fresh forest area

PART - I

(To be filled up by User Agency)

A. General Details

A-1. Project Details

(i). Proposal No. : FP/CG/OFC/150589/2021

(ii). Name of Project for which Forest Land is required : JIO DIGITAL FIBRE PRIVATE LIMITED, Korba Forest Division, Laying of OFC along with RoW (Road Corridor) under Network strengthening and Providing Connecting to Rural Areas in Korba District of Chhattis

(iii). Short narrative of the proposal and Project/scheme for which the forest land is required : JIO DIGITAL FIBRE PRIVATE LIMITED, Korba Forest Division, Laying of OFC along with RoW (Road Corridor) under Network strengthening and Providing Connecting to Rural Areas in Korba District of Chhattisgarh State

(iv). State : Chhattisgarh

(v). Category of the Proposal : Optical Fibre Cable

(vi). Shape of forest land proposed to be diverted : Linear

(vii). Estimated cost of the Project(Rupees in lacs) : 640

(viii). Area of forest land proposed for diversion(in ha.): 6.713

(ix). Non-forest land required for this project(in ha.): 4.987

(x). Total period for which the forest land is proposed to be diverted(in years): 99

A-2. Details of User Agency

(i). Name : JIO DIGITAL FIBRE PRIVATE LIMITED

(ii). Address1 : 4th Floor, Office Block, Office No. 401-405, Ambuja Mall, Vidhansabha Road, Mowa (Saddu), Raipur (C.G.)

(iii). Address2 : NIL

(iv). State : Chhattisgarh

(v). District : Raipur

6

(vi). Pin : 492014

(vii). Landmark : Ambuja Mall

(viii). Email address : amanksingh@rediffmail.com

(ix). Landline Telephone No. : 771-3557756

(x). Fax No. : 771-

(xi). Mobile No. : 9752446854

(xii). Website (if any) : NIL

(xiii). Legal status of User Agency : Private

A-3. Details of Person Making Application

(i). First Name: Aman

(ii). Middle Name: Kumar

(iii). Last Name: Singh

(iv). Gender: Male

(v). Designation: Asstt. Vice President (Corp. Affairs)

(vi). Address 1: 4th Floor, Office Block, office No. 401-405, Ambuja Mall, Vidhansabha Road, Mowa saddu, Raipur, Chhattisgarh

(vii). Address 2: NIL

(viii). State: Chhattisgarh

(ix). District: Raipur

(x). Tehsil: Raipur

(xi). Pin: 492014


(xii). Landmark: Ambuja Mall

(xiii). Email Address: amanksingh@rediffmail.com

(xiv). Landline Telephone No.: 771-3557756

(xv). Fax No.: NIL

(xvi). Mobile No.: 9752446854

(xvii). Copy of documents in support of the competence/authority of the person making this application to make application on behalf of the User Agency: 

B. Details of land required for the Project

B-1. Details of proposal seeking prior approval of Central Government under the Act for diversion of forest land for the Project already submitted in the past

List of proposal submitted in Past							
S.no	Proposal Status.	Proposal No.	Moef File No.	Area Proposed for Diversion(Ha.)	Area Diverted(Ha.)	Date of In-Principle Approval	Date of Final Approval
NIL							

B-2. Details of forest land proposed to be diverted

B-2.1 Details of Divisions involved

Details of Divisions involved			
S.no	Division Name	Forest Land(ha.)	Non-Forest Land(ha.)
1.	Korba	6.713	4.987
Total		6.713	4.987

B-2.2 Details of Districts involved

District wise breakup			
S.no	District Name	Forest Land(ha.)	Non-Forest Land(ha.)
1.	Korba	6.713	4.987
Total		6.713	4.987

B-2.3 Village wise breakup

Villages wise breakup			
S.no	Village	Forest Land(ha.)	Non-Forest Land(ha.)
1	Champa	0.037	0.14
2	Kartala	0.108	0.299
3	Ajagarbahar	0.113	0.053
4	Aurakachhar	0.173	0
5	Basin	0.057	0.163
6	Bhainsama	0.034	0.152
7	Bimalta	0.045	0
8	Bisrampur	0.04	0.075
9	Chachiya	0.238	0.174
10	Chirra	0.125	0.043
11	Chitapali	0	0.069

12	chuiya	0.128	0.132
13	Deopahri	0.14	0.097
14	Dhaurabhatha	0.064	0.056
15	Dhengurdih	0.099	0.013
16	Dhongdraha	0.147	0.068
17	Dumardih	0.085	0.12
18	Fulsari	0.308	0.036
19	Garhuproda	0.528	0.06
20	Garkatra	0.117	0.089
21	Genrav	0.108	0.118
22	Gurma	0.184	0.031
23	Jambahar	0	0.027
24	Kadam Jheriya	0.155	0
25	Karma	0.135	0.098
26	Kohadiya	0	0.145
27	Kolga	0.181	0.148
28	Korba	0.001	0.186
29	Korkoma	0.078	0.177
30	Kudmura	0.133	0.442
31	Kukaricholi	0	0.093
32	Labed	0.235	0.245
33	Lemru	0.127	0.131
34	Madanpur	0.042	0.062
35	Nakiya	0.318	0.036
36	Pangoti	0.077	0.05
37	Pendradih	0.188	0
38	Rajgamar	0.309	0.078
39	Rampur	0.037	0.044
40	Rapta	0.524	0
41	Risada	0	0.036
42	Risdi	0.181	0.084
43	Rumgara	0.024	0.1
44	Satarenga	0.197	0.044
45	Shyang	0.315	0.052
46	Sonpuri	0.113	0.049
47	Taulipali	0.204	0.138
48	Urga	0	0.118
49	Paraskhet	0.083	0.079
50	Kotmer	0.055	0.165
51	Nonbirra	0.074	0.097
52	Sakdukalan	0.049	0.075
Total		6.713	4.987

B-2.4 Component wise breakup

Component wise breakup			
S.no	Component	Forest Land(ha.)	Non-Forest Land(ha.)
1	Optical Fibre Cable	6.713	4.987

Total	6.713	4.987
-------	-------	-------

2


C. Maps of forest land proposed to be diverted


Division 1. : Korba


(i). Area of forest land proposed to be diverted(In ha.) : 6.713

(ii). Nature of the Project: Linear


(b). No. of Segments : One

Segment wise details		
Segments	Segment Area(In ha.)	Kml File of Segments (To view KML file on google the same may be downloaded and then open if in google earth install in your computer).
1.	6.713	 View File

(iii). Copy of Survey of India Toposheet indicating boundary of forest land proposed to be diverted: 

(iv). Scanned copy of the Geo-referenced map of the forest land proposed to be diverted prepared by using GPS or Total Station: 

D. Justification for locating the Project in forest land and details of alternatives examined:

(i). Copy of note containing justification for locating the Project in forest land: 

(ii). Whether a copy of map indicating location of alternative examine is required to be provided:
No

(a). Reason for not providing such map: Laying OFC in RoW Road Corridor

E. Employment likely to be generated

(i). Whether the Project is likely to generate employment?: Yes

(ii). Permanent/Regular Employment(Number of persons): 5

(iii). Temporary Employment(Number of person-days): 45

F. Displacement of People due to the Project, if any

(i). Whether Project involves displacement?: No

G. Details of Cost-Benefit analysis for the Project

(i). Whether the Project requires Cost-Benefit analysis?: No

H. Status of Environmental Clearance

(i). Whether the Project requires Clearance under the Environment (Protection) Act 1986 ? : No

I. Status of Wildlife Clearance

(i). Whether the Project or a part thereof is located in any Protected Area or their Eco sensitive zone? : No

J. Applicability of special provisions governing Scheduled Areas

(i). Whether the Project or a part thereof is located in a Scheduled Area? : No

K. Status of settlement of rights under the Forest Rights Act, 2006 on the forest land proposed to be diverted

(i). Whether the process for settlement of Rights under the Forest Rights Acts 2006 on the forest land proposed to be diverted has been completed? : No







L. Details of land identified for Compensatory Afforestation

(i). Whether non-forest or Revenue forest land is required to be provided by User Agency?: No

(ii). Whether the area of non-forest land or Revenue forest land required to be provided by User Agency for raising Compensatory Afforestation is less than area of forest land proposed to be diverted ? : Not Applicable

(iii) . Reason for not providing Non-Forest Land: Laying of telephone/optical fibre lines

Additional information Details

Documents		
S.No	Documents	Remarks
1		Land Schedule_Korba
2		Collector Korba NOC Application Acknowledgement
3		Korba_DGPS
4		Collector Korba FRA Application Acknowledgement
5		JDFPL_Registration_Certificate
6		DD Registration and Processing Fee_Korba

Print

