

National Projects Construction Corporation Limited

(A Government of India Enterprise)

E-mail: npcnzw@gmail.com
Website: www.npcc.gov.in

UTTRAKHAND ZONAL OFFICE: 98-NEHRU COLONY, DEHRADUN,
PIN-248001 (UTTARAKHAND) Phone: 0135-2675725

Ref. No.- UKZ/PMGSY/ 45

Date: 05/06 /2020

सेवा में,

प्रभागीय वनाधिकारी

बद्रीनाथ वन प्रभाग,

गोपेश्वर ।

विषय:— जनपद चमोली में पी0एम0जी0एस0वाई0 के अन्तर्गत देवाल खेता मोटर मार्ग के कि० मी० -१० से मोपाटा लिंक मोटर मार्ग के निर्माण हेतु 3.008 है० वन भूमि हस्तान्तरण के सम्बन्ध में ।

संदर्भ:— ई०डी०एस० दिनांक 03.01.2020

महोदय,

उपरोक्त विशयक संदर्भित पत्र के क्रम में अवगत कराना है कि प्रस्तावित मोटर मार्ग के वन भूमि प्रस्ताव पर पायी गयी इंगित कमियों का निराकरण कर दिया गया है ।

S.NO.	प्रश्न	उत्तर
1.	Village level committee proceeding is provided with the certificate for Mopata only. while villages mention in village wise breakup is Lingidi, Koteda, Mopata section B-2.3 in online part I. Please provide village level committee (VLC) proceeding for each village separate with seprate attendance sheet according to filled details B -2.3 -village wise breakup along with FRA documents in Para K part I.	मोपाटा ,कोटड़ा व् लिंगिड़ी की VLC और FRA documents भी अपलोड कर दी गयी है ।

2.	Some other map has been uploaded in the place of alternate alignment map at section D (ii-a) in Form A, part I. Please rectify accordingly.	Alternate alignment मैप सही कर दिया गया है ।
3.	Aerial distance certificate (Please mention Nearest National Park/Wildlife Sanctuary name as well as distance) has not been uploaded at additional information in para -13 in Form A, Part II.	एरियल डिस्टेंस सर्टिफिकेट अपलोड कर दिया गया है , प्रस्तावित स्थल किसी भी राष्ट्रीय पार्क व वन्य जिव अभ्यारण्य का हिस्सा नहीं है तथा इसकी दूरी १० कि०मी० से भी अधिक है ।
4.	DFO has mention in uploaded SIR at para 15 that the User agency has violated the provision of FCA, 1980 in Form A, part II. Please clarify.	उक्त विषय का निराकरण प्रभागीय वनाधिकारी द्वारा किया जायेगा ।
5.	Original copy of the request document (As per the points mentioned above) may be submitted.	उक्त पत्रों कि प्रतिया प्रभागीय वनाधिकारी को जमा कर दिया गया है
6.	User agency may upload/provide present status of the villages to be benefited in the uploaded KML file in Form A, Part I.	सुधार करके Kml. File अपलोड कर दी गयी है जिसमे बनेफिटेड विलेज का स्टेटस भी दिख रहा है ।

संलग्न :- यथोपरि ।

भवदीय,



प्रबंधक

एन०पी०सी०सी० लिमिटेड


पी०आई०यू० - थराली


सारांश

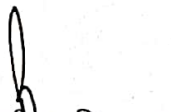
प्रधानमंत्री ग्राम सड़क योजना (फेज-18) के अर्न्तगत देवाल खेता मो0 मार्ग के कि0मी0-10(सयालकोट) से मोपाटा मोटर मार्ग का निर्माण।

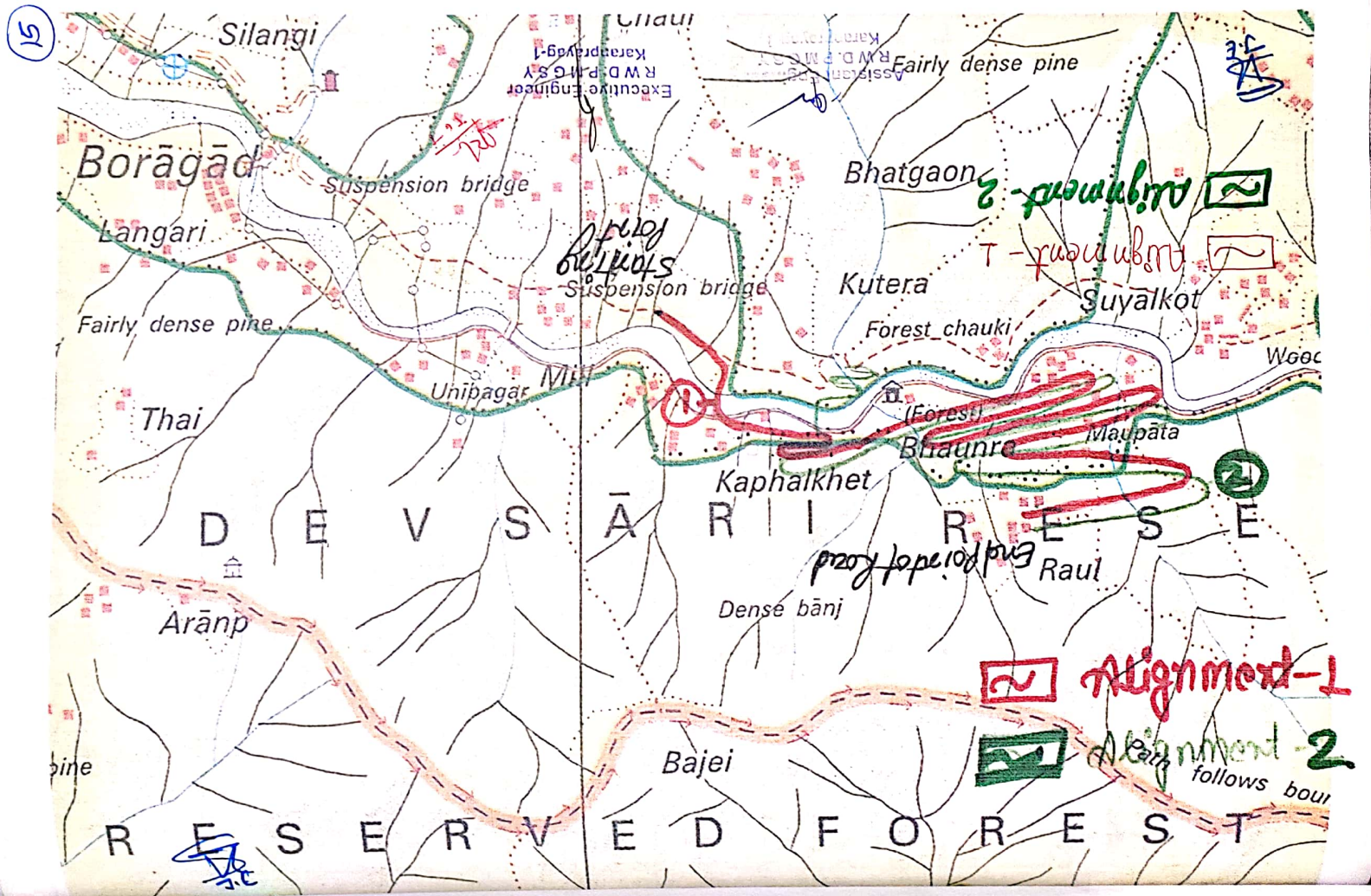
संलग्न तुलनात्मक से स्पष्ट है कि, संरेखण संख्या - 1 जो कि लाल रंग से अंकित है, क्षेत्र की जनता की सुविधा एवं तकनीकी दृष्टि से उपयोगी है। इस संरेखण से जनता अधिक संतुष्ट है तथा किसी प्रकार के विवाद की संभावना नहीं है, क्योंकि संरेखण जनता की सहमति से किया गया है।

अतः संरेखण 1 जो कि लाल रंग से अंकित है अनुमोदन करने की कृपा करें।


कनिष्ठ अभियन्ता


Asst. सहायक अभियन्ता
RWD, PMGSY
Karanprayag-1


अधीक्षक अभियन्ता
RWD, PMGSY
Karanprayag-1

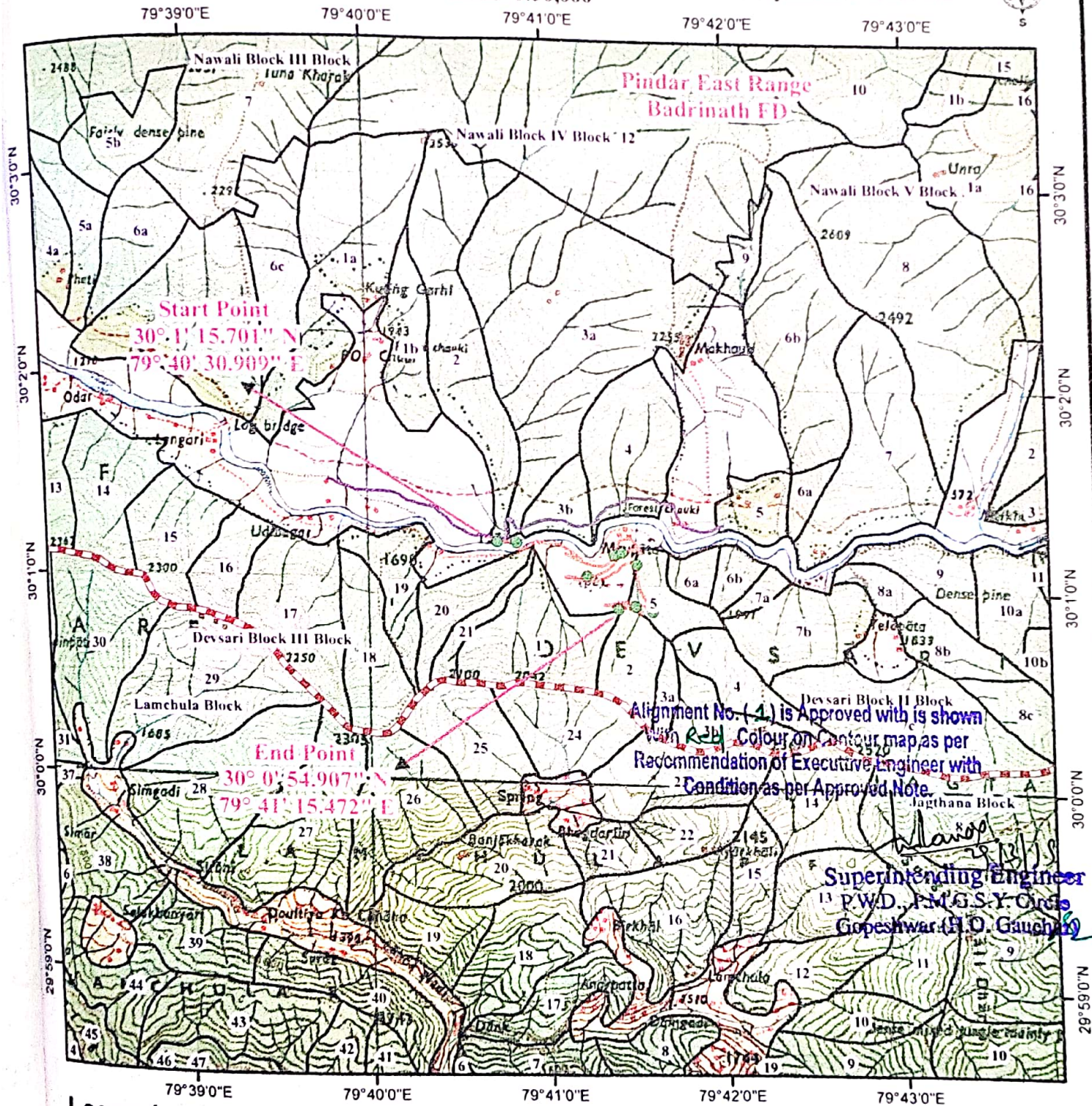


डिजिटल मैप - जनपद चमोली में प्रधानमंत्री ग्राम सड़क योजना फेज - 18 के अन्तर्गत देवाल खेता मोटर मार्ग किमी 0 10 (सुयालकोट) से मोपाटा लिंक मोटर मार्ग के निर्माण हेतु

0 0.5 1 1.5 2 Km

Scale- 1:50,000

SOI Toposheet No. 53N/12



Legend

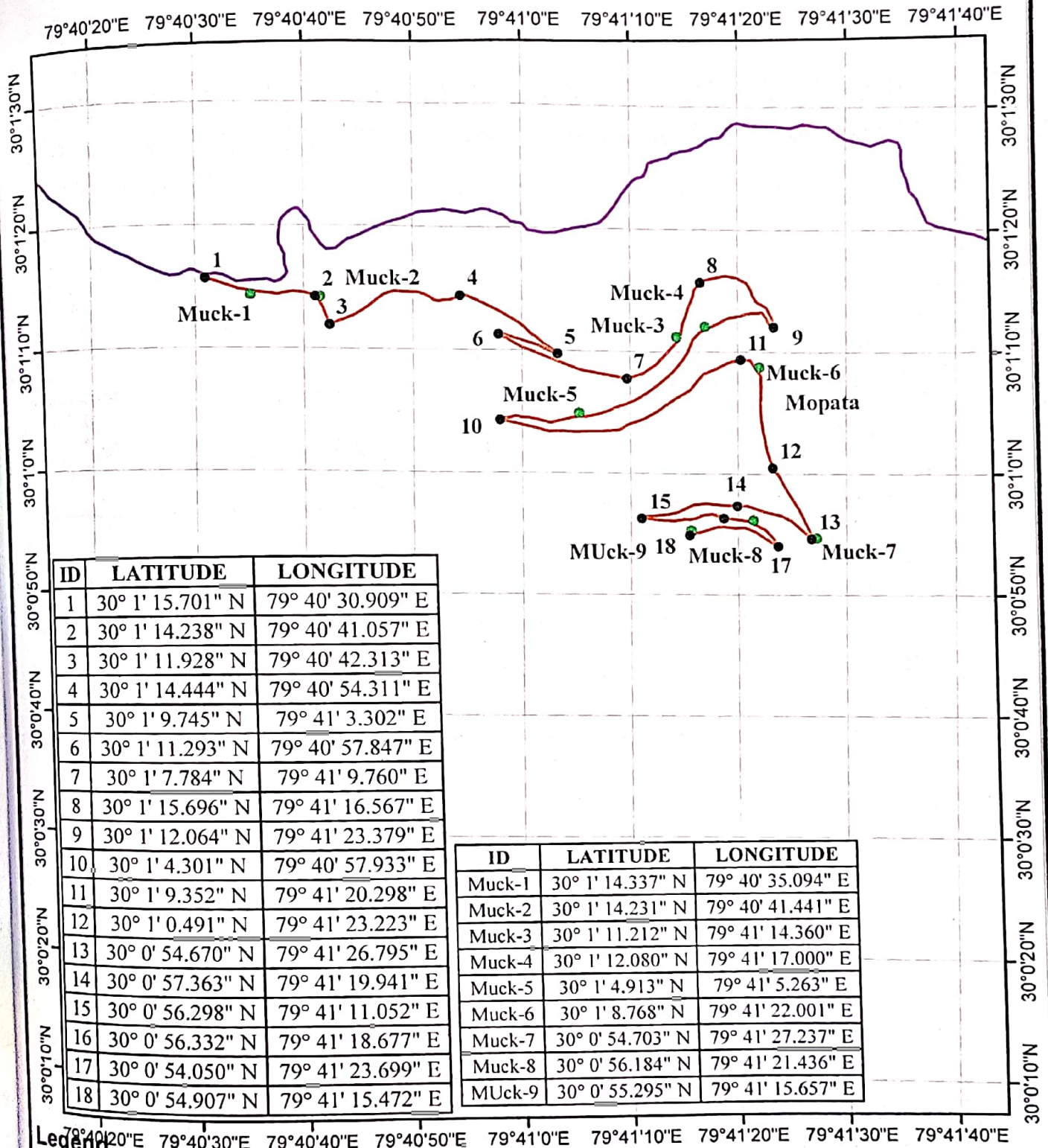
- Proposed Road
- Alternate Road
- Existing Road
- Muck Dumping Zone
- Reserve Forest Area
- Reserve Forest Boundary
- Forest Range Boundary
- Forest Division Boundary

Assistant Engineer
R.W.D. P.M.G.S.Y.

Executive Engineer
R.W.D. P.M.G.S.Y.
Karunprayag

जियो रेफरेंस मैप :-जनपद चमोली में प्रधानमंत्री ग्राम सड़क योजना फेज - 18 के अन्तर्गत देवाल खेता मोटर मार्ग किमी 0 10(सुयालकोट) से मोपाटा लिंक मोटर मार्ग के निर्माण हेतु

0 0.125 0.25 0.5
KM
Scale- 1:13,000



Legend

- GPS Points
- Muck Disposal Sites
- Proposed Road
- Existing Road

Assistant Engineer
RWD, PMGSY
Karnaprayag-1

Executive Engineer
RWD, PMGSY
Karnaprayag-1

FORM-I
(For Linear Projects)
Government Of Uttarakhand
Office of the District Collector, Chamoli
Dated-


TO WHOMSOEVER IT MAY CONCERN


In compliance of the Ministry of Environment and Forests (MoEF), Government of India's letter No. 11-9/98-FG (pt) dated 3rd August 2009 wherein the MoEF issued guidelines on submission of evidence for having initiated and completed the process of settlement of rights under the Scheduled Tribes and Other Traditional Forest Dwellers (Recognition of Forest Rights) Act, 2006 ('FRA', for short) on the forest land proposed to be diverted for non-forest purposes read with MoEF's letter dated 5th February 2013 wherein MoEF issued certain relaxation in respect of linear projects, it is certified that **3,008 hectares** of forest land proposed to be diverted in favor of **Rural Development Department, Uttarakhand for Construction of Dewal Kheta MR Km-10(Syualkot) to Mopata Link Motor Road under PMGSY in Chamoli district** falls within jurisdiction of village **Mopata (Five Settalements- Mopata, Rol, Tanwa, Bhora, Ezer) in Tharali Tehsil.**

It is further certified that:-

- (a) The complete process for identification and settlement of rights under the FRA has been carried out for the entire **3,008 Hectares** of forest area proposed for diversion. A copy of records of all consultations and meetings of the Forest Rights Committee (s), Gram Sabha(s), Sub-Division Level Committee(s) and the District Level Committee are enclosed.
- (b) The diversion of Forest land for facilities managed by the Government as required under section 3 (2) of the FRA has been completed and the Gram Sabha(s) have given their consent to it.
- (c) The proposal does not involve recognized rights of Primitive Tribal Groups and Pre-agricultural communities.

Encl: As above


प्रभागीय वन्याधिकारी
पट्टीनाथ वन प्रभाग गोपेश्वर
(चमोली)

Signature 
Name: Swati S Bhadoriya (IAS)
जिला अधिकारी
चमोली

Office of the District Collector,


District-Chamoli (Uttarakhand)


Proceeding of the meeting of the District Level Committee constituted under Schedule Tribes & Other Traditional Forest Dwellers (Recognition of Rights) Act (FRA), 2006

A meeting of the District Level Committee of Chamoli District (Uttarakhand), constituted under FRA 2006 was held under the chairmanship of Swati S Badhoriya (IAS), District Magistrate, Chamoli (Uttarakhand) on dated 25.02.19 At Chamoli in which the application claiming rights in Mopata (Five Settlements- Mopata, Rol, Tanwa, Bhora, Ezer) village in Tharali Tehsil, area measuring 3.008 Hectares for the Construction of Dewal Kheta MR Km-10(Suyalkot) to Mopata Link Motor Road under PMGSY in Chamoli of forest land under FRA, 2006 of the following applicant duly processed and recommended by the Sub-Division Level Committee of Tharali Tehsil were discussed to consider the same for admission by the District Level Committee.

After scrutiny of the documents and detailed discussions, no objection / claims were found to have been made and hence District Level Committee recommend the above case for diversion of the land for the said purpose.


District Social Welfare Officer
Chamoli


विभागाधिकारी
District Magistrate - cum -
Chairman, District Level
Committee, Chamoli


प्रकाश सिंह
श्रीनाथ दन प्रमाण गोपेस्वर
(चमोली)

परियोजना का नाम :- जनपद चमोली में पी0एम0जी0एस0वाई0 फेज- XVII के अन्तर्गत देवाल खेता मोटर मार्ग(L027) के कि0मी0-10 से मोपाटा लिंक मोटर मार्ग का निर्माण।

कार्यालय उपजिलाधिकारी,
अनुसूचित जनजाति और परम्परागत वनवासी अधिनियम 2006 के तहत प्रमाण पत्र

उपखण्ड स्तरीय समिति- थराली.

उपखण्ड देवाल परिक्षेत्र के अन्तर्गत प्रधानमंत्री ग्राम सड़क योजना के अन्तर्गत देवाल खेता मोटर मार्ग(L027) के कि0मी0-10(सुयालकोट) से मोपाटा लिंक मोटर मार्ग के निर्माण हेतु कुल 0.9841 है0 सिविल भूमि 0.6475 है0 मोटर मार्ग निर्माण हेतु तथा 0.3366 है0 डम्पिंग जोन हेतु, कुल 1.6389 है0 वन पंचायत भूमि 0.3475 है0 मोटर मार्ग निर्माण हेतु तथा 0.2914 है0 डम्पिंग जोन हेतु तथा कुल 0.385 है0 आरक्षित वन भूमि अर्थात कुल 3.008 है0 वन भूमि ग्राम्य विकास विभाग प्रयोक्ता एजेन्सी के पक्ष में हस्तान्तरित किये जाने हेतु अनुसूचित जनजाति और अन्य परम्परागत वनवासी (वन अधिकारों की मान्यता) अधिनियम 2006 अन्तर्गत उपखण्ड स्तरीय समिति (तहसील- थराली) की दिनांक 20/02/19 को सम्पन्न बैठक की कार्यवाही का विवरण।

अनुसूचित जनजाति और अन्य परम्परागत वन निवासी(वन अधिकारों की मान्यता अधिनियम 2006 एवं नियम 2008 के अन्तर्गत उपखण्ड स्तरीय वन अधिकार समिति की बैठक श्री उपजिलाधिकारी, एवं अध्यक्ष उपखण्ड स्तरीय वन अधिकार समिति की अध्यक्षता में आयोजित की गयी। बैठक में माननीय सदस्यों की उपस्थिति निम्नानुसार है:-

1	श्री परमानन्द राम	उपजिलाधिकारी	अध्यक्ष
2	श्री विष्णो कार्खे बिष्ट	वन अधिकारी पूर्व पिण्डर रेंज देवाल	सदस्य थराली
3	श्री विपिन राणा	सह. स. क. अधिकारी	सदस्य / सचिव
4	श्री हेन्ड सिंह बिष्ट	सदस्य क्षेत्र पं. डांगलोली	सदस्य
5	श्री मदन सिंह पटौली	सदस्य क्षेत्र पं. बलाठा	सदस्य
6	श्री नीरज पुरोहित	रा. उ. नि. नलभुरा	सदस्य
7	श्री		सदस्य

उपखण्ड सचिव द्वारा माननीय सदस्यों का बैठक में स्वागत करते हुए उपजिलाधिकारी की अनुमति से बैठक की कार्यवाही प्रारम्भ की गई। माननीय सदस्यों को अवगत कराया गया कि देवाल खेता मोटर मार्ग(L027) के कि0मी0-10(सुयालकोट) से मोपाटा लिंक मोटर मार्ग परियोजना हेतु 3.008 है0 भूमि ग्राम्य विकास विभाग प्रयोक्ता एजेन्सी के पक्ष में हस्तान्तरित किये जाने हेतु प्रस्ताव माननीय सदस्य के समक्ष रखा गया। ग्राम सभा के अन्तर्गत वनाधिकार का कोई मामला लम्बित नहीं है। भूमि का सम्बन्धित ग्राम सभा द्वारा सर्वसम्मति से पारित प्रस्ताव के आधार पर सार्वजनिक उपयोग हेतु प्रत्यावर्तन की अनुशंसा की गई है।

क्रमशः.....2

परियोजना का नाम:-प्रधानमंत्री ग्राम सड़क योजना के अन्तर्गत देवाल खेता मोटर मार्ग(L027) के कि०मी०-10(सुयालकोट) से मोपाटा लिंक मोटर मार्ग के निर्माण में प्रभावित होने वाली वन भूमि का ग्राम्य विकास विभाग को हस्तान्तरण।

दिनांक. 20/02/19. उपखण्ड स्तरीय समिति की सम्पन्न बैठक की उपस्थिति।


जनपद-चमोली।

1	श्री परमानन्द राम	उपजिलाधिकारी	अध्यक्ष उपजिलाधिकारी
2	श्री विष्णुकासिंह बिष्ट	समप्रभुमीय वनाधिकारी वन क्षेत्राधिकारी	सदस्य चसली
3	श्री विपिन राणा	सहायक स. क. अधिकारी	सदस्य/सचिव
4	श्री हेमन्त सिंह बिष्ट	सदस्य क्षेत्र पंच बलाठा	सदस्य
5	श्री मदन सिंह परासी	सदस्य क्षेत्र पंच बलाठा	सदस्य
6	श्री नीरज पुरोहित	रा.उ. नि. नलधुदा	नीरज पुरोहित
7	श्री		रा.उ. नि. नलधुदा तहसील..... (चमोली)


(2)

सम्बन्धित वन क्षेत्राधिकारी श्री निलोत्तम सिंह बिष्ट द्वारा अनुसूचित जनजाति एवं परम्परागत वन निवासी (वन अधिकारों की मान्यता) अधिनियम 2006 एवं तत्सम्बन्धी नियम 2 के प्राविधानों को स्पष्ट करते हुए जानकारी से माननीय सदस्यों को अवगत कराया कि अधिनियम 2006 के अन्तर्गत किसी भी दावेदार का दावा/आवेदन पत्र प्रस्तुत नहीं किया है। इस सम्बन्ध में ग्राम सभा/पंचायत द्वारा अनापत्ति जारी की जा चुकी है। अतः प्रकरण उपखण्ड स्तरीय वन अधिकार समिति द्वारा अनापत्ति जारी की जा सकती है।

देवाल खेता मोटर मार्ग(L027) के कि०मी०-10(सुयालकोट) से मोपाटा लिंक मोटर मार्ग परियोजना के निर्माण हेतु 3.008 है० वन भूमि ग्राम्य विकास विभाग प्रयोक्ता एजेन्सी को जनहित में सक्षम प्राधिकारी से अनुमति प्राप्त कर प्रतयावर्तित किये जाने पर सहमति व्यक्त की गयी।


उपजिलाधिकारी/अध्यक्ष
उपखण्ड स्तरीय वन अधिकार समिति
तहसील-थराली
जनपद-चमोली

प्रतिलिपि:-जिलाधिकारी, चमोली को सूचनार्थ एवं आवश्यक कार्यवाही हेतु ।


उपजिलाधिकारी/अध्यक्ष
उपखण्ड स्तरीय वन अधिकार समिति
तहसील-थराली
जनपद-चमोली

परियोजना का नाम:-जनपद चमोली में पी0एम0जी0एस0वाई0 फेज-XVII के अन्तर्गत देवाल खेता मोटर मार्ग (L027) के कि0मी0-10(सुयालकोट) से मोपाटा लिंक मोटर मार्ग का निर्माण।

वन अधिकार अधिनियम, 2006 के अन्तर्गत अनापत्ति प्रमाण-पत्र

ग्राम पंचायत का नाम --मोपाटा
तहसील-थराली, जिला-चमोली

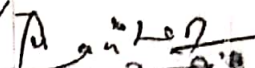
अनापत्ति प्रमाण पत्र

उत्तराखण्ड में जनपद चमोली के अन्तर्गत देवाल खेता मोटर मार्ग (L027) के कि0मी0-10 से मोपाटा लिंक मोटर मार्ग परियोजना के निर्माण हेतु कुल 0.9841 है0 सिविल भूमि (0.6475 है0 मोटर मार्ग निर्माण हेतु तथा 0.3366 है0 डम्पिंग जोन हेतु), कुल 1.6389 है0 वन पंचायत भूमि (1.3475 है0 मोटर मार्ग निर्माण हेतु तथा 0.2914 है0 डम्पिंग जोन हेतु) तथा कुल 0.335 है0 आरक्षित वन भूमि अर्थात् कुल 3.008 है0 वन भूमि का ग्राम्य विकास-विभाग/संस्था के पक्ष में भारत सरकार, पर्यावरण एवं वन मंत्रालय द्वारा प्रत्यावर्तित करने हेतु आवेदन प्रस्तुत किया गया।

उक्त प्रकरण के विषय में ग्राम पंचायत मोपाटा द्वारा दिनांक 29/10/2018 को सम्पन्न ग्राम सभा/ग्राम पंचायत की बैठक में प्रयोक्ता एजेन्सी द्वारा आवेदित वन भूमि के संबंध में अनापत्ति प्रमाण पत्र निर्गत करने हेतु विस्तृत चर्चा की गई। यह कि वन अधिकार अधिनियम, 2006 के प्राविधानों के तहत आवेदित वन भूमि में आदिवासी अथवा किसी गैर आदिवासी का कब्जा/कृषि कार्य है अथवा नहीं। उपस्थित सभी ग्रामवासियों द्वारा स्पष्ट किया गया कि उक्त वन भूमि में किसी भी आदिवासी अथवा गैर आदिवासी का कब्जा/कृषि कार्य नहीं किया जा रहा है। इसके अतिरिक्त परियोजना के निर्माण हेतु आवेदित वन भूमि पर ग्रामवासियों के परम्परागत अधिकारों का हनन नहीं हो रहा है।

चर्चा के उपरान्त ग्राम सभा द्वारा सर्वसम्मति से निर्णय लिया गया /प्रस्ताव पारित किया गया कि ग्राम ताजपुर, काण्डई व ल्वाणी के ग्रामवासियों को उक्त वन भूमि ग्राम्य विकास विभाग प्रयोक्ता एजेन्सी को परियोजना के निर्माण हेतु दिये जाने पर कोई आपत्ति नहीं है।

प्रमाणित किया जो सत्य एवं सही है।

ह0/ 
ग्राम पंचायत विकास अधिकारी
ग्राम पंचायत.....मोपाटा
विभागाध्यक्ष (ग्राम्य विकास)
मुहर सहित

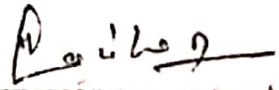

ह0/
Kam Singh
ग्राम प्रधान सरपंच
मुहर सहित


(28)

आम सभा का अनापत्ति प्रमाण-पत्र

परियोजना का नाम:—जनपद चमोली में पी0एम0जी0एस0वाई0 फेज-XVII के अन्तर्गत देवाल खेता मोटर मार्ग (L027) के कि0मी0-10(सुयालकोट) से मोपाटा लिंक मोटर मार्ग का निर्माण।

आज दिनांक 29/10/2018 को ग्राम सभा मोपाटा की आम बैठक आहूत की गयी जिसमे सर्व सम्मति से यह प्रस्ताव पारित किया गया है कि प्रधानमंत्री ग्राम सड़क योजना के अन्तर्गत देवाल खेता मोटर मार्ग (L027) के कि0मी0-10(सुयालकोट) से मोपाटा लिंक मोटर मार्ग का निर्माण में ग्राम वासियो की जो भी भूमि अधिग्रहण की जायेगी वह भूमि ग्राम वासी स्वेच्छा से प्रदान करने को तैयार है और ग्राम वासियो किसी भी प्रकार की आपत्ती नहीं है।


ग्राम पंचायत विद्यमान अध्यक्ष
ग्राम पंचायत.....सुयालकोट
वि0अ0-देवाल (चमोली)



प्रारूप-30.4

दिनांक 10/11/2018 को ग्राम सभा की सम्पन्न बैठक की उपस्थिति
ग्राम पंचायत-मोपाटा(इजर तोक)

क्रमांक	ग्राम सभा में उपस्थित वरिष्ठ ग्रामवासियों के नाम	हस्ताक्षर
1.	कंचन सिंह	कंचन सिंह
2.	रुक्मिणी देवी	
3.	बंसी देवी	
4.	शान्ति देवी	शान्ति देवी
5.	रीता	रीता
6.	नवीन सिंह	नवीन सिंह
7.	विक्रम सिंह	विक्रम
8.	जंग देवी	जंग
9.	कामा देवी	कामा
10.	तुलसी देवी	तुलसी देवी
11.	उदय राम	उदय राम
12.	हल्दी देवी	

10/11/2018
ग्राम पंचायत विकास अधिकारी
ग्राम पंचायत-मोपाटा
वि० सं०-देवात (चमोली)

ग्राम पंचायत मोपाटा
ह०/-
Kampan
ग्राम प्रधान
मोपाटा देवात (चमोली)

प्रारूप-30.4

दिनांक 10/11/2018 को ग्राम सभा की सम्पन्न बैठक की उपस्थिति
ग्राम पंचायत-मोपाटा(मोपाटा तोक)

क्रमांक	ग्राम सभा में उपस्थित वरिष्ठ ग्रामवासियों के नाम	हस्ताक्षर
1.	देवेन्द्रसिंह	
2.	गोविन्दी देवी	गोविन्दी देवी
3.	अंशी देवी	अंशी देवी
4.	हीर सिंह	हीरा सिंह
5.	भरत सिंह	भरत सिंह
6.	दीवानी देवी	दीवानी देवी
7.	राजेन्द्र सिंह	राजेन्द्र सिंह
8.	पुष्पा देवी	पुष्पा देवी
9.	रमेश सिंह	
10.	आलमी देवी	आलमी देवी
11.	चम्पा	चम्पा
12.	गीता देवी	गीता देवी
13.	कुली देवी	कुली देवी
14.	बलदेवी	बलदेवी
15.	आशा	आशा

Page 2

ग्राम पंचायत विकास अधिकारी
ग्राम पंचायत... मोपाटा
दि 02/10-वेदाल (चमोली)

ग्राम पंचायत मोपाटा
K...
ग्राम प्रधान

प्रारूप-30.4

दिनांक 10/11/2018 को ग्राम सभा की सम्पन्न बैठक की उपस्थिति
ग्राम पंचायत-मोपाटा(रोल तोक)

क्रमांक	ग्राम सभा में उपस्थित वरिष्ठ ग्रामवासियों के नाम	हस्ताक्षर
1	धर्मसिंह	धर्म सिंह
2.	राजिन्दर सिंह	राजिन्दर सिंह
3.	पद्मिनी देवी	पद्मिनी देवी
4.	मुन्नी देवी	मुन्नी देवी
5.	कंचन सिंह	कंचन सिंह
6.	बालम सिंह	बालम सिंह
7.	रमेश सिंह	रमेश सिंह
8.	प्रताप सिंह	प्रताप सिंह
9.	अंजलि देवी	अंजलि देवी
10	प्रदीप सिंह	प्रदीप सिंह
11	कमला देवी	कमला देवी
12.	गंगा सिंह	गंगा सिंह
13	नारायण सिंह	नारायण सिंह
14	विमला देवी	विमला देवी
15	वृजभोहन सिंह	वृजभोहन सिंह

प्र. १५५७७

ग्राम पंचायत विकास अधिकारी
ग्राम पंचायत.....मोपाटा.....
दि 08/10-देवाल (चमाली)

ग्राम पंचायत मोपाटा
Kanwar Singh
ग्राम प्रधान
विकास खण्ड देवाल

प्रारूप-30.4

दिनांक 10/11/2018 को ग्राम सभा की सम्पन्न बैठक की उपस्थिति
ग्राम पंचायत-मोपाटा(भोरा तोक)

क्रमांक	ग्राम सभा में उपस्थित वरिष्ठ ग्रामवासियों के नाम	हस्ताक्षर
1.	सुद्धासिंह	सुद्धासिंह
2.	नरसीदेवी	
3.	विक्रमसिंह	विक्रमसिंह
4.	दुर्गादेवी	दुर्गादेवी
5.	लक्ष्मीदेवी	
6.	नारायणदास	नारायणदास
7.	नन्दीदेवी	नन्दी देवी
8.	भैरवदास	भैरवदास
9.	देव सिंह	
10.	दीपादेवी	दीपादेवी
11.	कलवतीदेवी	कलवती देवी

ग्राम पंचायत विकास अधिकारी
ग्राम पंचायत...मोपाटा...
वि० सं०-देवाल (चमोली)

ग्राम पंचायत मोपाटा
हो/ Kamsanka
ग्राम प्रधान

प्रारूप-30.4

दिनांक 10/11/2018 को ग्राम सभा की सम्पन्न बैठक की उपस्थिति
ग्राम पंचायत-मोपाटा(टनवा तोक)

क्रमांक	ग्राम सभा में उपस्थित वरिष्ठ ग्रामवासियों के नाम	हस्ताक्षर
1.	तादासिंह	तादा सिंह
2.	कमलादेवी	कमला देवी
3.	नन्दनसिंह	नन्दन सिंह
4.	प्रदीपसिंह	प्रदीप सिंह
5.	मुन्नीदेवी	मुन्नी देवी
6.	रिपलापराम	रिपलापराम
7.	हिम्मत सिंह	हिम्मत सिंह
8.	तुलसीदेवी	तुलसी देवी
9.	प्रेमदेवी	प्रेमदेवी
10.	राजेश्वरसिंह	राजेश्वर

10/11/2018
ग्राम पंचायत विकास अधिकारी
ग्राम पंचायत... मोपाटा...
दिनांक 10-11-2018 (चमोली)

हो/1-
Kam Singh
ग्राम प्रधान
मोपाटा तनवा तोक

परियोजना का नाम:-जनपद चमोली में पी0एम0जी0एस0वाई0 फेज-XVII के अन्तर्गत देवाल खेता मोटर मार्ग (L027) के कि0मी0-10(सुयालकोट) से मोपाटा लिंक मोटर मार्ग का निर्माण।

वन अधिकार अधिनियम, 2006 के अन्तर्गत अनापत्ति प्रमाण-पत्र

ग्राम पंचायत का नाम -कोटेडा
तहसील-थराली, जिला-चमोली

अनापत्ति प्रमाण पत्र

उत्तराखण्ड में जनपद चमोली के अन्तर्गत देवाल खेता मोटर मार्ग (L027) के कि0मी0-10 से मोपाटा लिंक मोटर मार्ग परियोजना के निर्माण हेतु कुल 1.014है0 सिविल भूमि(0.649है0 मोटर मार्ग निर्माण हेतु तथा 0.365है0 डम्पिंग जोन हेतु), कुल 1.608है0 वन पंचायत भूमि(1.348है0 मोटर मार्ग निर्माण हेतु तथा 0.240है0 डम्पिंग जोन हेतु) तथा कुल 0.386है0 आरक्षित वन भूमि अर्थात कुल 3.008है0 वन भूमि का ग्राम्य विकास-विभाग/संस्था के पक्ष में भारत सरकार, पर्यावरण एवं वन मंत्रालय द्वारा प्रत्यावर्तित करने हेतु आवेदन प्रस्तुत किया गया।

उक्त प्रकरण के विषय में ग्राम पंचायत कोटेडा द्वारा दिनांक.12/01/2013को सम्पन्न ग्राम सभा/ग्राम पंचायत की बैठक में प्रयोक्ता एजेन्सी द्वारा आवेदित वन भूमि के संबंध में अनापत्ति प्रमाण पत्र निर्गत करने हेतु विस्तृत चर्चा की गई। यह कि वन अधिकार अधिनियम, 2006 के प्राविधानों के तहत आवेदित वन भूमि में आदिवासी अथवा किसी गैर आदिवासी का कब्जा/कृषि कार्य है अथवा नहीं। उपस्थित सभी ग्रामवासियों द्वारा स्पष्ट किया गया कि उक्त वन भूमि में किसी भी आदिवासी अथवा गैर आदिवासी का कब्जा/कृषि कार्य नहीं किया जा रहा है। इसके अतिरिक्त परियोजना के निर्माण हेतु आवेदित वन भूमि पर ग्रामवासियों के परम्परागत अधिकारों का हनन नहीं हो रहा है।

चर्चा के उपरान्त ग्राम सभा द्वारा सर्वसम्मति से निर्णय लिया गया /प्रस्ताव पारित किया गया कि ग्राम कोटेडा के ग्रामवासियों को उक्त वन भूमि ग्राम्य विकास विभाग प्रयोक्ता एजेन्सी को परियोजना के निर्माण हेतु दिये जाने पर कोई आपत्ति नहीं है।

प्रमाणित किया जो सत्य एवं सही है।

ह0/-

ग्राम सचिव
मुहर सहित

ग्राम पंचायत विकास अधिकारी
ग्राम पंचायत...
1-10-देवाल (चमोली)


ह0/-



आम सभा का अनापत्ति प्रमाण-पत्र

परियोजना का नाम:-जनपद चमोली में पी0एम0जी0एस0वाई0 फेज-XVII के अन्तर्गत देवाल खेता मोटर मार्ग (L027) के कि0मी0-10(सुयालकोट) से मोपाटा लिंक मोटर मार्ग का निर्माण।

आज दिनांक 12/01/2019 को ग्राम सभा कोटेडा की आम बैठक आहूत की गयी जिसमे सर्व सम्मति से यह प्रस्ताव पारित किया गया है कि प्रधानमंत्री ग्राम सड़क योजना के अन्तर्गत देवाल खेता मोटर मार्ग (L027) के कि0मी0-10(सुयालकोट) से मोपाटा लिंक मोटर मार्ग का निर्माण में ग्राम वासियो की जो भी भूमि अधिग्रहण की जायेगी वह भूमि ग्राम वासी स्वेच्छा से प्रदान करने को तैयार है और ग्राम वासियो किसी भी प्रकार की आप्पती नही है।



प्रारूप-30.4

दिनांक ...12/01/2019... को ग्राम सभा की सम्पन्न बैठक की उपस्थिति
ग्राम पंचायत- कोटेडा

क्रमांक	ग्राम सभा में उपस्थित वरिष्ठ ग्रामवासियों के नाम	हस्ताक्षर
1	पुष्कराम	पुष्कराम
2	गोपाल राम	गोपाल राम
3	दौलतराम	दौलतराम
4	गुलाब राम	गुलाब राम
5	हरिहर राम	हरिहर राम
6	किशन राम	किशन राम
7	भादोराम	भादोराम
8	शेखन राम	शेखन राम
9	खडक राम	खडक राम
10	भवातराम	भवातराम
11	किशन राम	किशन राम
12	खडक राम	खडक राम
13		
14		

खडक राम
हो/-
ग्राम पंचायत कोटेडा
ग्राम प्रधान.....
दिनांक

परियोजना का नाम:—जनपद चमोली में पी0एम0जी0एस0वाई0 फेज—XVII के अन्तर्गत देवाल खेता मोटर मार्ग (L027) के कि0मी0—10(सुयालकोट) से मोपाटा लिंक मोटर मार्ग का निर्माण।

वन अधिकार अधिनियम, 2006 के अन्तर्गत अनापत्ति प्रमाण—पत्र

ग्राम पंचायत का नाम —लिंगडी
तहसील—थराली, जिला—चमोली

अनापत्ति प्रमाण पत्र

उत्तराखण्ड में जनपद चमोली के अन्तर्गत देवाल खेता मोटर मार्ग (L027) के कि0मी0—10 से मोपाटा लिंक मोटर मार्ग परियोजना के निर्माण हेतु कुल 1.014है0 सिविल भूमि(0.649है0 मोटर मार्ग निर्माण हेतु तथा 0.365है0 डम्पिंग जोन हेतु), कुल 1.608है0 वन पंचायत भूमि(1.348है0 मोटर मार्ग निर्माण हेतु तथा 0.240है0 डम्पिंग जोन हेतु) तथा कुल 0.386है0 आरक्षित वन भूमि अर्थात् कुल 3.008है0 वन भूमि का ग्राम्य विकास—विभाग/संस्था के पक्ष में भारत सरकार, पर्यावरण एवं वन मंत्रालय द्वारा प्रत्यावर्तित करने हेतु आवेदन प्रस्तुत किया गया।

उक्त प्रकरण के विषय में ग्राम पंचायत लिंगडी द्वारा दिनांक 12/01/2019 को सम्पन्न ग्राम सभा/ग्राम पंचायत की बैठक में प्रयोक्ता एजेन्सी द्वारा आवेदित वन भूमि के संबंध में अनापत्ति प्रमाण पत्र निर्गत करने हेतु विस्तृत चर्चा की गई। यह कि वन अधिकार अधिनियम, 2006 के प्राविधानों के तहत आवेदित वन भूमि में आदिवासी अथवा किसी गैर आदिवासी का कब्जा/कृषि कार्य है अथवा नहीं। उपस्थित सभी ग्रामवासियों द्वारा स्पष्ट किया गया कि उक्त वन भूमि में किसी भी आदिवासी अथवा गैर आदिवासी का कब्जा/कृषि कार्य नहीं किया जा रहा है। इसके अतिरिक्त परियोजना के निर्माण हेतु आवेदित वन भूमि पर ग्रामवासियों के परम्परागत अधिकारों का हनन नहीं हो रहा है।


चर्चा के उपरान्त ग्राम सभा द्वारा सर्वसम्मति से निर्णय लिया गया /प्रस्ताव पारित किया गया कि ग्राम लिंगडी के ग्रामवासियों को उक्त वन भूमि ग्राम्य विकास विभाग प्रयोक्ता एजेन्सी को परियोजना के निर्माण हेतु दिये जाने पर कोई आपत्ति नहीं है।

प्रमाणित किया जो सत्य एवं सही है।

ह0/-

ग्राम सचिव
मुहर सहित


ग्राम पंचायत विकास अधिकारी
ग्राम पंचायत... लिंगडी
दिनांक 12/01/2019



आम सभा का अनापत्ति प्रमाण-पत्र

परियोजना का नाम:-जनपद चमोली में पी0एम0जी0एस0वाई0 फेज-XVII के अन्तर्गत देवाल खेता मोटर मार्ग (L027) के कि0मी0-10(सुयालकोट) से मोपाटा लिंक मोटर मार्ग का निर्माण।

आज दिनांक 12/01/2019 को ग्राम सभा लिंगडी की आम-बैठक आहूत की गयी जिसमे सर्व सम्मति से यह प्रस्ताव पारित किया गया है कि प्रधानमंत्री ग्राम सड़क योजना के अन्तर्गत देवाल खेता मोटर मार्ग (L027) के कि0मी0-10(सुयालकोट) से मोपाटा लिंक मोटर मार्ग का निर्माण में ग्राम वासियो की जो भी भूमि अधिग्रहण की जायेगी वह भूमि ग्राम वासी स्वेच्छा से प्रदान करने को तैयार है और ग्राम वासियो किसी भी प्रकार की आप्पती नही है।



प्रारूप-30.4

दिनांक 12/01/2019 को ग्राम सभा की सम्पन्न बैठक की उपस्थिति
ग्राम पंचायत- लिंगडी

क्रमांक	ग्राम सभा में उपस्थित वरिष्ठ ग्रामवासियों के नाम	हस्ताक्षर
1.	दयाल सिंह	दयाल सिंह
2.	सुजान सिंह	सुजान सिंह
3.	राजेंद्र सिंह	राजेंद्र सिंह
4.	केशरी प्रसाद जोशी	Keshari
5.	खिलाफ सिंह	खिलाफ सिंह
6.	गंगाधर दत्त	गंगाधर दत्त
	रमेश चंद्र जोशी	रमेश चंद्र जोशी
	प्रेम लाल	प्रेम लाल
	लालू मंडावी	लालू मंडावी
9.	दरबारा सिंह	दरबारा सिंह
10.	आनंद सिंह	आनंद सिंह
11.	मान सिंह	मान सिंह
12.	मान सिंह	मान सिंह
13.	त्रिलोक राम	त्रिलोक राम
14.	मोहन सिंह	मोहन सिंह



कार्यालय

"उत्तराखण्ड वन-सर्वेय आपके साथ"

मुख्य वन संरक्षक, अनुश्रवण, मूल्यांकन, आई0टी0 एवं आधुनिकीकरण।
वन भवन, 85/87, राजपुर रोड, उत्तराखण्ड, देहरादून।

पत्रांक- 1619 / 32-1-2(जी.आई.एस.) दिनांक: देहरादून, 5 मार्च, 2020
173

सेवा में,

प्रबन्धक,
एनपीपीसी लिमिटेड,
पीआईयू-थराली।

विषय :- देवल खेता मोपाटा मोटर मार्ग के सम्बन्ध में।

सन्दर्भ :- आपका पत्रांक पीएमजीएसवाई/थराली/2020/41 दिनांक 25-01-2020।

महोदय,

उपरोक्त विषयक सन्दर्भित पत्र के क्रम में चमोली जिले के अन्तर्गत पीएमजीएसवाई कार्य देवल खेता से मोपाटा मोटर मार्ग निर्माण हेतु प्रस्तावित स्थल की विन्सर वन्यजीव अभ्यारण्य व नन्दादेवी राष्ट्रीय पार्क की निकटतम सीमा से हवाई दूरी क्रमशः 29.8, 31.0 कि०मी० GIS तकनीकी द्वारा आपके माध्यम से दी गई KML file से सन्निकट आंकलित की गई है।

भवदीय,

उप वन संरक्षक,
अनुश्रवण, मूल्यांकन, आई0टी0 एवं आधुनिकीकरण
उत्तराखण्ड, देहरादून।
04/05/2020