

कार्यालय अधिशासी अभियन्ता  
प्रान्तीय खण्ड लोक निर्माण विभाग  
रुद्रप्रयाग

Website-http://pwd.uk.gov.in

Fax: 01364-233204, E-mail ID: eepwd\_rpg@rediffmail.com

पत्र संख्या  
सेवामें,

1669 / 1669

दिनांक 8/08/2015

प्रभागीय वनाधिकारी  
रुद्रप्रयाग वन प्रभाग  
रुद्रप्रयाग।

विषय- वनभूमि पत्रावली संख्या FP/UK/ROAD/14707/2015 भौसाल चौण्ड की सड़क से तिन्सी तोक तक मोटर मार्ग का नव निर्माण कार्य हेतु 0.1925 हे० वनभूमि का गैर वानिकी कार्य हेतु लोक निर्माण विभाग, को हस्तान्तरण करने के सम्बन्ध में।

महोदय,

उक्त वनभूमि पत्रावली में भारत सरकार द्वारा ऑन लाइन लगायी गयी आपत्तियों का बिन्दुवार निराकरण निम्न प्रकार किया गया है-


Sr.	EDS Details	EDS Removed as follows
1	In reply to point No-4 of the EDS, it is mentioned that component wise breakup has now been revised component wise breakup shows that 0.14 Ha forest land is required for 0.0525 ha is required of forest land as 0.1925 ha. However, as per land scheduled uploaded at Sr. No. 6 Additional documents part I online the total 0.1925 ha forest land is required for the construction of road. May clarify this points and revise the relevant documents if there are changes.	In component wise breakup shown follows A (i) Naap Land = 0.5075 for road construction (ii) Civil land = 0.1125 for road construction B (i) Civil land for Muck dumping = 0.080 (ii) Naap land for muck dumping = 0.020 NOC Attached
2	In the village wise breakup uploaded at B-2.3 Part I online the name of village mentioned is Tinsi but in the proceedings of village level committee meeting under FRA 2006 have been provided for village Bhaushal. May clarify and revise concerned documents accordingly.	In villagewise Break up B-2.3 is <b>Bhaushal ( Tinsi Tok)</b> Tinsi is a Tok So <b>Bhaushal</b> is the village which is mentioned in Village level Committee.
3	In the hard copy of the proposal instead of originals. May provide hard copy of the proposal containing all original documents.	Hard copy already submitted to Nodal office. And receiving letter attached. Letter No. of this office 208/1C dated 14-01-2016


*Lunt*  
08/08/2015  
अधिशासी अभियन्ता  
प्रान्तीय खण्ड लो०नि०वि०  
रुद्रप्रयाग।


परियोजना का नाम :- जनपद रुद्रप्रयाग के विकासखण्ड अगस्त्यमुनि में जिला योजना के अन्तर्गत ग्राम सभा भौसाल चौण्ड की सड़क से तिन्सी तक तक मोटर मार्ग के निर्माण हेतु लोक निर्माण विभाग को वन भूमि हस्तान्तरण प्रस्ताव, लम्बाई 1.00 किमी।-

### Detail of Muck Disposal Sites

S. No.	Location of Dumping Yard)	Owner of Land	Khasara No.	Area (in hectares)	Height of Dumping Zone (m)	Capacity of Dumping yard in cum	longitude /latitude
①	0/6	<del>खट्टियाल</del>	71/644	0.020	4.500	900.00	79°2'15.02"E 30°22'54.5"N
②	0/12	<del>उत्तराखण्ड सरकार</del>	27/1686	0.080	2.70	2160 M <sup>3</sup>	79°2'13.58"E 30°22'18.05"N

  
Junior Engineer  
Prov. Div. PWD  
Rudraprayag

  
Assistant Engineer  
Prov. Div. PWD  
Rudraprayag

  
Executive Engineer  
Prov. Div. PWD  
Rudraprayag



## अनापत्ति प्रमाण-पत्र

लोक निर्माण विभाग के अन्तर्गत प्रस्तावित मोटर मार्ग जनपद रुद्रप्रयाग के अन्तर्गत प्रस्तावित जनपद रुद्रप्रयाग के विकासखण्ड अगस्त्यमुनि में जिला योजना के अन्तर्गत ग्राम समा भौसाल चौण्ड की सड़क से तिन्सी तोक तक मोटर मार्ग के निर्माण हेतु लोक निर्माण विभाग को वन भूमि हस्तान्तरण प्रस्ताव, लम्बाई 1.00 किमी०। हेतु जो भूमि निर्माण / मकडिस्पोजल हेतु प्रस्तावित की गई है उस प्रयोजन हेतु यदि मेरी भूमि अर्जित की जाती है तो मुझे कोई आपत्ति नहीं है। मैं विभागीय दरों पर अपनी भूमि सहर्ष देने को तैयार हूँ।

भवदीय

साचिदानन्द

नाम-

श्री साचिदानन्द

ग्राम-

श्री तोत्राराम  
चौण्ड तिन्सी

क्रास सैक्शन ०/६ पर प्रस्तावित मक डिस्पोजल हेतु काश्तकारों  
श्री साचिदानन्द पुत्र श्री तोत्राराम ग्राम साचिदानन्द  
पटवारी वृत्त साचिदानन्द जिला रुद्रप्रयाग के नाम भूमि विवरण निम्न प्रकार

खता / खसरा नम्बर	भूमि (हेक्टेयर में)
71/1664	0.020
योग	



राजस्व उप निरीक्षक  
(०५)





UTTARAKHAND

# अधिशाली अधिशाली अभियन्ता प्रान्तीय खण्ड लोक निर्माण विभाग

रुद्रप्रयाग

Website: <http://pwd.uk.gov.in>

Fax: 01364-233204, E-mail ID: [eeepwd\\_rpg@rediffmail.com](mailto:eeepwd_rpg@rediffmail.com)

पत्र संख्या 208 / 166

दिनांक 14 / 1 / 2016

सेवामें,

अपर प्रमुख वन संरक्षक एवं नोडल अधिकारी,  
वन संरक्षण, इन्दिरानगर फॉरेस्ट कालोनी,  
उत्तराखण्ड देहरादून ।

विषय-

वनभूमि पत्रावली संख्या FP/UK/ROAD/14707/2015 जनपद रुद्रप्रयाग में  
जिला योजना के अन्तर्गत जनपद रुद्रप्रयाग के विकासखण्ड अगस्त्यमुनि में  
भौसाल-चौण्ड की सड़क से तिन्सी तक मोटर मार्ग का नव निर्माण ।

सन्दर्भ:-

भारत सरकार, पर्यावरण, वन एवं जलवायु परिवर्तन मंत्रालय, वन अनुसंधान परिसर,  
न्यू फॉरेस्ट रोड देहरादून के पत्र संख्या Misc/11/ROC/COP/1/2013/1846 दिनांक  
06 नवम्बर 2015 एवं वन संरक्षक गढ़वाल वृत्त, पौड़ी का पत्र संख्या 2952/12-1  
दिनांक 05.01.2016

उपरोक्त विषयक सन्दर्भित पत्र के अनुपालन में विषयक मोटर मार्ग की वनभूमि पत्रावली  
संलग्न कर आपको इस आषय से प्रेषित कि पत्रावली को भारत सरकार को अपने माध्यम से प्रेषित  
करने की कृपा करें।

संलग्न- पत्रावली-2 नं० ।

अधिशाली अभियन्ता  
प्रान्तीय खण्ड लो०नि०वि०  
रुद्रप्रयाग ।

प्रतिलिपि-

1. भारत सरकार पर्यावरण, वन एवं जलवायु परिवर्तन मंत्रालय क्षेत्रीय कार्यालय, परियसन रोड, वन  
अनुसंधान संस्थान परिसर, पो०ओ० न्यू फॉरेस्ट, देहरादून-248006 सूचनार्थ प्रेषित ।
2. वन संरक्षक गढ़वाल वृत्त, पौड़ी को सूचनार्थ प्रेषित ।
3. प्रभागीय वनाधिकारी, रुद्रप्रयाग वन प्रभाग, रुद्रप्रयाग को सूचनार्थ प्रेषित ।

प्रमुख  
अधिशाली अभियन्ता  
प्रान्तीय खण्ड लो०नि०वि०  
रुद्रप्रयाग ।

अधिशाली अभियन्ता  
प्रान्तीय खण्ड लो०नि०वि०  
रुद्रप्रयाग ।