

FORM - I
(For linear projects)
Government of Telangana
Office of the District Collector, Jayashankar Dist.

RC. No: Mission Bhagiratha/MB-15/1/F/ROFR/2016Dated: 3-2-2017**TO WHOM SO EVER IT MAY CONCERN**

In compliance of the Ministry of Environment and Forests (MoEF), Government of India's letter No.11-9/98-FC (pt) dated 3rd August 2009 wherein the MOEF issued guidelines on submission of evidences for having initiated and completed the process of settlement of rights under the scheduled Tribes and Other Traditional Forest Dwellers (Recognition of Forest Rights) Act, 2006 ('FRA', for short) on the forest land proposed to be diverted for non-forest purposes read with MoEF's letter dated 5th February 2013 where in MoEF issued certain relaxation in respect of linear projects, it is certified that 9.305 hectares of forest land proposed to be diverted in favour of Superintending Engineer TDWSP (RWS&S) Circle Karimnagar, for Laying of pipeline and construction of structures for providing safe drinking water in Manthani and Bhupalapally constituencies-Segment 15/1 (Konampeta) laying in Konampeta Habitation of Mahamutharam and Pambapur Habitation of Bhupalapally Mandals of Jayashankar District falls within jurisdiction of Bhupalapally Forest Division.

It is further certified that:

- The complete process for identification and settlement of rights under the FRA has been carried out for the entire 9.305 hectares of forest area proposed for diversion. A copy of records of all consultations and meetings of the Forest Rights Committee(s), Gram Sabha(s) and Sub-Divisional Level Committee are enclosed as annexure-1 to annexure-18;
- The diversion of forest land for facilities managed by the Government as required under section 3 (2) of the FRA have been completed and the Grama sabhas have given their consent to it;
- The proposal does not involve recognised rights of Primitive Tribal Groups and Pre-agricultural Communities.

Encl.: As above.



14
SE TDWSP
Peddapally

Signature

(Full name and official seal of the District Collector)

District Collector

Jayashankar Dist: HQ of Bhupalapally

Attested



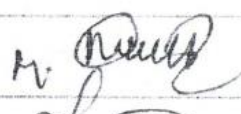

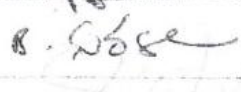
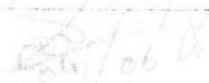
Executive Engineer

Telangana Drinking Water Supply Project
Division: Peddapally.

RESOLUTION OF DIVISIONAL COMMITTEE OF RoFR ACT, 2006 UNDER THE
CHAIRMANSHIP OF DISTRICT COLLECTOR: KARIMNAGAR :: Dt. 09-06-2016.

Chairman : Smt. Neetu Kumari Prasad IAS,
District Collector, Karimnagar.

The following members are present.

Sl. No	Name of the Member	Designation	Signature
1	Smt. Neetu Kumari Prasad, IAS, District Collector, Karimnagar.	Chairman	
2	Sri. T. Ravikiran, IFS, Divisional Forest Officer, Karimnagar East.	Member	
3	Sri. C.P. Vinod Kumar, IFS, Divisional Forest Officer, Karimnagar West.	Member	-
4	Sri. Malothu Ramchandram, ZPTC, Bheemdevarapally.	Member, ST	
5	Sri. Thota Agaiah, ZPTC, Yellareddypet.	Member, BC	
6	Smt. Bhookya Sarala, ZPTC, Sarangapoor.	Member, ST	
7	Sri. M. Yerraiah, M.A, District Tribal Welfare Officer.	Convener	

The Superintending engineer TDWSP (RWS & S) Circle karimnagar has requested District Tribal Welfare Officer, Karimnagar to issue certificate in Annexure-I (Form-I) for linear project as per MoEF's Letter No. 11-9/98-FC(pt), Dt., 05-07-2013 in respect of proposals submitted for diversion of 4.155Ha of forest land lying in Azamnagar ranges of Karimnagar East Division for "Laying of pipeline and construction of structures for providing safe drinking water in Manthani and Bhupalapally constituencies-Segment 15/1" in favour of Superintending Engineer, TDWSP (RWS & S) Circle, Karimnagar.

Accordingly the Gram Panchayaties have convened the meetings of Grama sabhas, under the chairmanship of sarpanches, along with chairmans, Forest rights committees and subsequently Sub-divisional committee also conducted and unanimously passed resolution stating that there is NO objection for diversion of proposed forest land in favour of Superintending Engineer TDWSP (RWS & S) Circle karimnagar as there are no encroachments by tribal people in the proposed forest land to be diverted and further resolved that there are NO pending RoFR claims to be settled under Forest Rights Act.

Basing on the resolutions passed by Gram Panchayaties in Grama sabhas and SDLC Committee, the members of Divisional Committee Karimnagar have NO objection regarding diversion of forest land measuring an extent of 4.155Ha in Azamnagar Ranges of Karimnagar East Division for "Laying of pipeline and construction of structures for providing safe drinking water in Manthani and Bhupalapally constituencies-Segment 15/1" in favour of Superintending Engineer, TDWSP (RWS & S) Circle, Karimnagar and subsequent issue of certificate in Form-I.

// ATTESTED //


Executive Engineer
Telangana Drinking Water Supply Project
Division: Peddapally.



CHAIRMAN
DIVISIONAL COMMITTEE &
DISTRICT COLLECTOR KARIMNAGAR

**GOVERNMENT OF TELANGANA
REVENUE DEPARTMENT**

No. A/606/2016.

Office of the
Revenue Divisional Officer,
Manthani, Dt: 23-05-2016.

To
The Collector,
Karimnagar.

Sir/Madam!

Sub: Telangana Drinking Water Supply Scheme -- Manthani Division -
Mahamutharam Mandal - Konampet H/o Mahamutharam Village - Clearance
of Forest land for Government Purpose - Report Submitted - Reg.
Ref:- The Tahsildar, Mahamutharam Lr No.B/101/2016 Dt.16.05.2016.

<<<>>>

Kind attention is invited to the subject and reference cited, wherein the The
Tahsildar, Mahamutharam submitted the proposal of the Drinking Water Supply to
Manthani Bhupalpally Constituencies. The total area of the Forest land needs for diversion
is ^{4.155} ~~4.928~~ Ha at Konampet H/o Mahamutharam Village of Mahamutharam Mandal. Which
has been taken up as flagship by the Government of Telangana and certain structures,
pipes are required to be laid in the Forest land for which the Forest department has been
diverted to Drinking Water Supply puprpose.

In this regard the Tahsildar, Mahamutharam has conducted the Gramasabha
and passed that there is no objection regarding the pipeline & certain structures passing
through the Forest land by the concerned Gramapanchayat. It is submitted that the
proposed area in Sy no.487/1 situated at Konampet H/o Mahamutharam Village and this
land is not under cultivation, the total extent 15.00 Acrs covered in sy no.487/1. This is
not assignment and is not given to peaceful possession for nobody. Further the forest
officials are stating that the proposed area is comes under forest compartment no.15/1
extent ^{4.155} ~~4.376~~ Hecter situated at Konampet H/o Mahamutharam.

Therefore we are submitting herewith the attached documents, 1972-73 Pahani,
Sethwar, Resolution copy concerned for taking further action in this matter.

// ATTESTED //

Encl: As above

Executive Engineer
Telangana Drinking Water Supply Project
Division: Peddapally.

Yours Faithfully

B.S.
23/5/16
Revenue Divisional Officer,
Manthani.

**RESOLUTION OF SUB DIVISIONAL COMMITTEE OF RoFR ACT, 2006 UNDER THE
CHAIRMANSHIP OF REVENUE DIVISIONAL OFFICER : MANTHANI :: Dt. 23-05-2016.**

Chairman : B.SRINIVAS
Revenue Divisional Officer, Manthani.

The following members are present.

S. No	Name of the Member	Designation	Signature
1	Sri , B.SRINIVAS Revenue Divisional Officer, Manthani.	Chairman	B. Srinivas
2	Sri T.RAVIKIRAN Divisional Forest Officer Karimnagar(east)	Member	T. Ravikiran
3	Sri. M. Ramu, Maha Mukkayam MRTC	Member,	M. Ramu
4		Member,	
5		Member	
6		Member	

The Superintending engineer TDWSP (RWS & S) Circle karimnagar has requested District Tribal Welfare Officer, Karimnagar to issue certificate in Annexure-I (Form-I) for linear project as per MoEF's Letter No. 11-9/98-FC(pt), Dt., 05-07-2013 in respect of proposals submitted for diversion of ~~4.928~~^{4.155} Ha of forest land lying in Azamnagar ranges of Karimnagar East Division for "Laying of pipeline and construction of structures for providing safe drinking water in Manthani constituency-Segment 15/1" in favour of Superintending Engineer, TDWSP (RWS & S) Circle, Karimnagar.

Accordingly the Gram Panchayaties have convened the meetings of Grama sabhas, under the chairmanship of sarpanches, along with chairmans, Forest rights committees and unanimously passed resolution stating that there is NO objection for diversion of proposed forest land in favour of Superintending Engineer TDWSP (RWS & S) Circle karimnagar as there are no encroachments by tribal people in the proposed forest land to be diverted and further resolved that there are NO pending RoFR claims to be settled under Forest Rights Act.

Basing on the resolutions passed by Gram Panchayaties in Grama sabhas, the members of Sub-Divisional Committee Karimnagar have NO objection regarding diversion of forest land measuring an extent of ~~4.928~~^{4.155} Ha in Azamnagar Ranges of Karimnagar East Division for "Laying of pipeline and construction of structures for providing safe drinking water in Manthani constituency -Segment 15/1" in favour of Superintending Engineer, TDWSP (RWS & S) Circle, Karimnagar and subsequent issue of certificate in Form-I.

// ATTESTED //

Executive Engineer
Telangana Drinking Water Supply Project
Division: Peddapally.

B. Srinivas
CHAIRMAN
SUB DIVISIONAL COMMITTEE &
REVENUE DIVISIONAL OFFICER MANTHANI
23/5/16.

**GOVERNMENT OF TELANGANA
REVENUE DEPARTMENT**

No: B/101/2016

Office of the Tahsildar,
Mahamutharam, Dt: -5-2016

To,
The Revenue Divisional Officer,
Manthani.

Sir,

Sub:- Telangana Drinking Water Supply Scheme-Mahamutharam Mandal-Konampet H/o
Mahamutharam Village-Clearance of forest land for Government purpose- ROFR-Remarks
and connected records call for-Report submitted- Regarding.

Ref:- 1) The Dy.Executive Engineer,TDWSP, Manthani, Lr No: AE/ROFR Gramsabha/2015,Dt: 22-
04-16.

<<<>>>

Kind attention is invited to the reference cited, the Dy.Executive Engineer, TDWSP,Manthani has informed the Manthani Segment is being taken up for Drinking water supply to Manthani and Bhupalpally constituencies which has been taken up as flagship by the Government of Telangana and certain structures, pipes are required to be laid in the forest land for which the forest department has been request to divert d for drinking water supply purpose. The total area of the forest land needs for diversion is 4.928 Ha at Konampet(V) of Mahamutharam (GP) of Mahamutharam(M) and further informed that a Gramasabha has conduct by the Tahsildar, Mahamutharam.

In this regard, the Gramasabha has been conducted and resolution passed that there is no objection regarding the pipeline & certain structures passing through the Forest Lands by the Grampanchayath concerned. Further it is submitted that the proposed area in Sy.No 487/1 situated at Konampet H/o of Mahamutharam (GP) of Mahamutharam Mandal is Pararnboke and the land is not under cultivation, the total to an extent 15.00 acres covered in Sy.No: 487/1, which is not in assignment and is not given for peaceful possession for nobody. The forest officials are stating that the proposed area is comes under forest compartment no.15/1 extent 4.928 hector situated at Konampet H/o Mahamuttaram village.

In view of the above, I am submitting herewith the connected records, i.e 1972-73 pahani, Sethwar, Resolution copy, submitted for taking further necessary action.This is for favor of kind information.

Encl: " As above "

// ATTESTED //

Rejo
**Executive Engineer
Telangana Drinking Water Supply Project
Division: Peddapally.**

16 MAY 2015

Yours faithfully

Tahsildar, Mahamutharam

				tion	Acres	Guntas	Kharab (Acres)	Guntas	(Ac. & Cents)
Mahamutha	462	Govt	SJ	WET	0	23	0	2	0.575
Mahamutha	463	Govt	SJ	WET	0	25	0	2	0.625
Mahamutha	464	Govt	SJ	DRY	1	36	0	8	1.900
Mahamutha	465	Govt	SJ	DRY	1	16	0	0	1.400
Mahamutha	466	Govt	SJ	DRY	0	23	0	0	0.575
Mahamutha	467	Govt	SJ	DRY	0	30	0	0	0.750
Mahamutha	468	Patta	PATTA	DRY	6	17	0	4	6.425
Mahamutha	469	Patta	PATTA	DRY	1	25	0	2	1.625
Mahamutha	470	Patta	PATTA	DRY	1	20	0	2	1.500
Mahamutha	471	Patta	PATTA	DRY	1	28	0	4	1.700
Mahamutha	472	Patta	PATTA	DRY	1	21	0	3	1.525
Mahamutha	473	Patta	PATTA	DRY	0	9	0	0	0.225
Mahamutha	474	Patta	PATTA	DRY	0	31	0	0	0.775
Mahamutha	475	Patta	PATTA	DRY	0	20	0	0	0.500
Mahamutha	476	Patta	PATTA	DRY	0	25	0	0	0.625
Mahamutha	477	Patta	PATTA	DRY	0	17	0	0	0.425
Mahamutha	478	Patta	PATTA	DRY	0	19	0	2	0.475
Mahamutha	479	Patta	PATTA	DRY	0	20	0	0	0.500
Mahamutha	480	Patta	PATTA	DRY	6	20	0	6	6.500
Mahamutha	481	Govt	KK	DRY	2	1	0	0	2.025
Mahamutha	482	Patta	PATTA	DRY	1	10	0	0	1.250
Mahamutha	483	Patta	PATTA	DRY	1	17	0	0	1.425
Mahamutha	484	Govt	SJ	DRY	6	2	0	5	6.050
Mahamutha	485	Govt	SJ	DRY	4	20	0	3	4.500
Mahamutha	486	Govt	SJ	DRY	1	20	0	2	1.500
Mahamutha	487	Govt	PP		4217	32	4217	32	4217.800
Mahamutha	488	Govt	SJ	DRY	6	5	0	10	6.125
Mahamutha	489	Patta	PATTA	DRY	7	9	0	5	7.225
Mahamutha	490	Patta	PATTA	DRY	6	26	0	10	6.650
Mahamutha	491	Patta	PATTA	DRY	9	31	0	3	9.775
Mahamutha	492	Patta	PATTA	DRY	3	3	0	10	3.075
Mahamutha	493	Patta	PATTA	DRY	6	28	0	0	6.700
Mahamutha	494	Patta	PATTA	DRY	5	7	0	0	5.175
Mahamutha	495	Govt	SJ	DRY	1	6	0	0	1.150
Mahamutha	496	Govt	PP		0	17	0	17	0.425
Mahamutha	497	Govt	KK	WET	0	34	0	2	0.850
Mahamutha	498	Govt	KK	DRY	0	38	0	1	0.950
Mahamutha	499	Govt	KK	DRY	1	13	0	0	1.325
Mahamutha	500	Govt	SJ	DRY	2	11	0	0	2.275
Mahamutha	501	Patta	PATTA	DRY	2	13	0	0	2.325
Mahamutha	502	Patta	PATTA	WET	2	31	0	6	2.775
Mahamutha	503	Govt	KK	DRY	1	32	0	3	1.800
Mahamutha	504	Patta	PATTA	WET	1	18	0	3	1.450
Mahamutha	505	Patta	PATTA	DRY	1	26	0	0	1.650
Mahamutha	506	Patta	PATTA	DRY	1	0	0	0	1.000
Mahamutha	507	Patta	PATTA	DRY	1	4	0	0	1.100
Mahamutha	508	Patta	PATTA	DRY	0	21	0	0	0.525
Mahamutha	509	Patta	PATTA	DRY	1	1	0	4	1.025
Mahamutha	510	Patta	PATTA	DRY	0	14	0	2	0.350
Mahamutha	511	Patta	PATTA	DRY	0	24	0	3	0.600
Mahamutha	512	Patta	PATTA	DRY	0	24	0	2	0.600
Mahamutha	513	Patta	PATTA	DRY	0	14	0	0	0.350
Mahamutha	514	Patta	PATTA	DRY	0	26	0	0	0.650
Mahamutha	515	Patta	PATTA	DRY	0	17	0	0	0.425
Mahamutha	516	Abadi	Abadi		6	36	6	36	6.900

// ATTESTED //

Village Mahamutha

Sum of Total Category

Govt. or Patta	Abadi	MAHASUL	SHIKAM	SJ	Grand Total
Govt		635.575	4522.650	248.825	507.050
Inam					5994.775
Patta					

Executive Engineer
Drinking Water Supply Project
Division: Peddapally.

తెలంగాణ ప్రభుత్వం ఆంధ్రప్రదేశ్ ప్రభుత్వం ఆంధ్రప్రదేశ్ ప్రభుత్వం																	
1	2	3	4	5	6	7	8	9	10	11	12	13	14	15	16	17	18
556	263	479	6.20	0.20	0.75	24	24	-	81	20.50	20.50	20.50	20.50	-	20.50	1	20.50
557	266	480	6.20	0.06	6.14	8.00	-	-	-	-	-	-	-	-	20.50	1	20.50
558	266	480	3.36	0.06	3.30	5.11	-	-	51	20.50	20.50	20.50	20.50	-	20.50	1	20.50
559	263	481	2.21	-	2.24	3.59	4	4	51	20.50	20.50	20.50	20.50	-	20.50	1	20.50
560	261	482	1.16	-	1.16	0.26	4	4	77	20.50	20.50	20.50	20.50	-	20.50	1	20.50
561	260	483	1.17	-	1.17	1.56	4	4	77	20.50	20.50	20.50	20.50	-	20.50	1	20.50
562	260	484	6.02	-	6.02	6.76	4	4	-	20.50	20.50	20.50	20.50	-	20.50	1	20.50
563	260	485	4.20	-	4.20	5.55	4	4	-	20.50	20.50	20.50	20.50	-	20.50	1	20.50
564	260	486	1.20	0.02	1.18	1.56	4	4	-	20.50	20.50	20.50	20.50	-	20.50	1	20.50
565	260	487	3.36	0.06	3.30	5.11	-	-	51	20.50	20.50	20.50	20.50	-	20.50	1	20.50
566	260	487	0.20	-	0.20	0.43	24	24	-	20.50	20.50	20.50	20.50	-	20.50	1	20.50
567	260	487	3.36	-	3.36	6.13	4	4	-	20.50	20.50	20.50	20.50	-	20.50	1	20.50

ATTESTED
Executive Engineer
Telangana Drinking Water Supply Project
Manually

CERTIFICATE

This is to certify that the area in Sy.No 487/1 situated at Konampet H/o Mahamutharam (GP) of Mahamutharam(M) is Poramboke and the land is not under cultivation, the total to an extent 15.00 acres covered in Sy.No: 487/1, which is not in assignment and is not given for peaceful possession for nobody and it is not given to any beneficiary under ROFR for any development purpose.

// ATTESTED //

P. S. J.
Executive Engineer
Telangana Drinking Water Supply Project
Division: Peddapally.

S. K. J.
Tahsildar,
Mahamutharam.

Resolution Grama Panchayats

తీర్మానములు

గ్రామం: కుమారిమత్తూరు

Mandal

మండలం: మహబూబ్ నగర్

Dist.

జిల్లా: కర్నూలు

క్రమ సంఖ్య S.No	తేది Date	సభ్యుల పేర్లు Name of Members	హాజరు గైర్ హాజరు Present / Absent	చర్చలు, తీర్మానాలు Discussion, Resolution
1	23-4-2016	క్రమపతి ఆరికెటిలవసానాచారి సభ్యులు	హాజరు	తెలంగాణ-4-2016 రోజున ఉదయము 10-00 గంటలకు గ్రామపతి తా. ఆరికెటిలవసానాచారి సభ్యులతో కలిసి గ్రామపంచాయతీ కార్యాలయములో గ్రామసభ సర్దుబాటు సమావేశము జరిగినది. ఈ క్రింది అంశములు ప్రహేళికగా వ్రాయబడినవి.
2	"	క్రమపతి ఆరికెటిలవసానాచారి సభ్యులు	"	1. మహబూబ్ నగర్ జిల్లా గ్రామపంచాయతీ సభ్యులతో కలిసి గ్రామపంచాయతీ సభ్యులతో కలిసి గ్రామపంచాయతీ సభ్యులతో కలిసి గ్రామపంచాయతీ
3	"	క్రమపతి ఆరికెటిలవసానాచారి సభ్యులు	"	2. మహబూబ్ నగర్ జిల్లా గ్రామపంచాయతీ సభ్యులతో కలిసి గ్రామపంచాయతీ సభ్యులతో కలిసి గ్రామపంచాయతీ సభ్యులతో కలిసి గ్రామపంచాయతీ
4	"	క్రమపతి ఆరికెటిలవసానాచారి సభ్యులు	"	3. మహబూబ్ నగర్ జిల్లా గ్రామపంచాయతీ సభ్యులతో కలిసి గ్రామపంచాయతీ సభ్యులతో కలిసి గ్రామపంచాయతీ సభ్యులతో కలిసి గ్రామపంచాయతీ
5	"	క్రమపతి ఆరికెటిలవసానాచారి సభ్యులు	"	4. మహబూబ్ నగర్ జిల్లా గ్రామపంచాయతీ సభ్యులతో కలిసి గ్రామపంచాయతీ సభ్యులతో కలిసి గ్రామపంచాయతీ సభ్యులతో కలిసి గ్రామపంచాయతీ
6	"	క్రమపతి ఆరికెటిలవసానాచారి సభ్యులు	"	5. మహబూబ్ నగర్ జిల్లా గ్రామపంచాయతీ సభ్యులతో కలిసి గ్రామపంచాయతీ సభ్యులతో కలిసి గ్రామపంచాయతీ సభ్యులతో కలిసి గ్రామపంచాయతీ
7	"	క్రమపతి ఆరికెటిలవసానాచారి సభ్యులు	"	6. మహబూబ్ నగర్ జిల్లా గ్రామపంచాయతీ సభ్యులతో కలిసి గ్రామపంచాయతీ సభ్యులతో కలిసి గ్రామపంచాయతీ సభ్యులతో కలిసి గ్రామపంచాయతీ
8	"	క్రమపతి ఆరికెటిలవసానాచారి సభ్యులు	"	7. మహబూబ్ నగర్ జిల్లా గ్రామపంచాయతీ సభ్యులతో కలిసి గ్రామపంచాయతీ సభ్యులతో కలిసి గ్రామపంచాయతీ సభ్యులతో కలిసి గ్రామపంచాయతీ
9	"	క్రమపతి ఆరికెటిలవసానాచారి సభ్యులు	"	8. మహబూబ్ నగర్ జిల్లా గ్రామపంచాయతీ సభ్యులతో కలిసి గ్రామపంచాయతీ సభ్యులతో కలిసి గ్రామపంచాయతీ సభ్యులతో కలిసి గ్రామపంచాయతీ
10	"	క్రమపతి ఆరికెటిలవసానాచారి సభ్యులు	"	9. మహబూబ్ నగర్ జిల్లా గ్రామపంచాయతీ సభ్యులతో కలిసి గ్రామపంచాయతీ సభ్యులతో కలిసి గ్రామపంచాయతీ సభ్యులతో కలిసి గ్రామపంచాయతీ
11	"	క్రమపతి ఆరికెటిలవసానాచారి సభ్యులు	"	10. మహబూబ్ నగర్ జిల్లా గ్రామపంచాయతీ సభ్యులతో కలిసి గ్రామపంచాయతీ సభ్యులతో కలిసి గ్రామపంచాయతీ సభ్యులతో కలిసి గ్రామపంచాయతీ
12	"	క్రమపతి ఆరికెటిలవసానాచారి సభ్యులు	"	11. మహబూబ్ నగర్ జిల్లా గ్రామపంచాయతీ సభ్యులతో కలిసి గ్రామపంచాయతీ సభ్యులతో కలిసి గ్రామపంచాయతీ సభ్యులతో కలిసి గ్రామపంచాయతీ
13	"	క్రమపతి ఆరికెటిలవసానాచారి సభ్యులు	"	12. మహబూబ్ నగర్ జిల్లా గ్రామపంచాయతీ సభ్యులతో కలిసి గ్రామపంచాయతీ సభ్యులతో కలిసి గ్రామపంచాయతీ సభ్యులతో కలిసి గ్రామపంచాయతీ
14	"	క్రమపతి ఆరికెటిలవసానాచారి సభ్యులు	"	13. మహబూబ్ నగర్ జిల్లా గ్రామపంచాయతీ సభ్యులతో కలిసి గ్రామపంచాయతీ సభ్యులతో కలిసి గ్రామపంచాయతీ సభ్యులతో కలిసి గ్రామపంచాయతీ

// ATTESTED //

Executive Engineer
Telangana Drinking Water Supply Project
Division: Peddapally

T. Arora
సభ్యులు
గ్రామపంచాయతీ (మం)

గ్రామ పంచాయితీ కార్యాలయము, మహమ్మత్తారం

మం|| మహమ్మత్తారం, జి|| కరీంనగర్. (ఆంధ్ర)

క్రీమి తాబే అనసూర్య
సర్పంచ్



లేఖ నెం.

తేది : 23-4-2016

విజ్ఞాపన :- గ్రామపంచాయితీ మహమ్మత్తారం పరిధిలోని
కొనుపేట గ్రామం లోని WTP ప్రైవైజ్ నిర్మాణము
చేయటంకు మరియు అటువలెగాని R.O.F మరియు
PSC వద్దనుండి కరెంటు గ్రహీతకు బిల్లు చెయ్యటం
సూచి

ప్రతిజ్ఞయేర్పరును పూర్వ నిశ్చయమునకు తెలియజేయుచున్నది మరియు
మహమ్మత్తారం గ్రామపంచాయితీ పరిధిలోని కొనుపేటకు TDS మరియు మంచినీటి
అయిన ముంధని నియోజకవర్గములోని గ్రామాల అన్నింటికీ మంచినీటి సౌకర్యం
పథకము మంజూరి అయినది. నివిలోని యాదగిరి గ్రామం మహమ్మత్తారం గ్రామపంచాయితీ
పరిధిలోని కొనుపేట లోని అటువలెగాని మరియు నిర్మించిన WTP వద్దనుండి
ప్రైవైజ్ మరియు WTP లలోని అటువలెగాని 151 లో 4.55 లో ముంధని నిర్మాణము
అవసరము యున్నందున నిర్మించిన ప్రభుత్వ అవసరాల నిర్మితము TDS F
మంచినీటి సౌకర్యం కరెంటు బిల్లు చెయ్యటం R.O.F మరియు PSC వద్దనుండి
మహమ్మత్తారం గ్రామము (మంచినీటి) బిల్లు కరెంటు మరియు గ్రామ సభ బిల్లు
లు చెయ్యి వికసితముగా తెలుపబడినది.

ఈ పథకము యొక్క ఉద్దేశ్యమును గ్రామ సభలో ప్రకటించి మరియు తెలుపబడినది
నివి యందు ప్రజలకు విలువైన అభివృద్ధి మరియు తెలుపబడినది
కావున నిర్మించిన బిల్లు చెయ్యటం మరియు అభివృద్ధి మరియు
చివరి గ్రామ సభలో వికసితముగా తెలుపబడినది.

// ATTESTED //

Executive Engineer
Telangana Drinking Water Supply Project
Division: Peddapally.

సర్పంచ్
మం|| మహమ్మత్తారం (మం)

1. తాటల బియ్యం — T. Helmer
2. మూల భాష — మల్లెనూరి
3. కీలూరి చంద్రయ్య — K. Chandra
4. కీలూరి భాష — K. Balaji
5. M. D. పుష్పయ్య — MIDPASTHE
6. తాటల బియ్యం — T. R. Venkatesh
7. నావిక మల్లయ్య — నాగేశ్వరరావు
8. ముతూర కేశవులు — కేశవులు
9. రంగు రాజయ్య — రంగురాజయ్య
10. మూల పుష్పయ్య — M. Venkatesh
11. శ్రీపతి సత్యం — శ్రీపతి
12. ముతూర బాబయ్య — M. Babu
13. తాటల బియ్యం నావికాదళం — T. R. Venkatesh
14. నావిక పంతులు సత్యం — నాగేశ్వరరావు
15. నావిక సత్యం — నాగేశ్వరరావు
16. ఎ. యేసుకుమార్

// ATTESTED //

Executive Engineer
Telangana Drinking Water Supply Project
Division: Peddapally.

2.3.04/16
AE/TDWSP
Mandlon Grid.

1. ఆటల బ్యాంక్ — T. Leelan
2. మూల గ్రాంట్ — పద్మనాభం
3. కీలూరి చువరయి — K. S. S. S.
4. కీలూరి గ్రాంట్ — K. S. S. S.
5. M. D. పబ్లికేషన్స్ — MIDPASTE
6. ఆటల బ్యాంక్ — T. R. O. S.
7. నావిక మల్లయి — గోపాలకృష్ణ
8. ముక్తాకాశపురి — కృష్ణ
9. రంగు రంగులు — రంగురంగులు
10. మూల పబ్లికేషన్స్ — M. N. S.
11. శ్రీ పత్రి సమాచారం — శ్రీ
12. ముక్తాకాశపురి — M. N. S.
13. ఆటల బ్యాంక్ నావికామల్లయి — T. R. O. S.
14. నావికా బెంకలు పబ్లికేషన్స్ — గోపాలకృష్ణ
15. నావికా పబ్లికేషన్స్ — గోపాలకృష్ణ
16. ఎ. డి. కృష్ణమూర్తి

2.3/04/16
AE/TDW:SP
Mantleni Grid.

// ATTESTED //

Executive Engineer
Telangana Drinking Water Supply Project
Division: Peddapally

గ్రామ పంచాయితీ కార్యాలయము, మహమ్మత్తారం

మం॥ మహమ్మత్తారం, జి॥ కలీంగనగర్. (ఆం.ప్ర)

శ్రీమతి తాటి అనసూర్య
సర్పంచ్



లేఖ నెం.

తేది : 23-4-2019

విషయము :- గ్రామము నా యొక్క మహాముక్త్యార్థం పరిధిలోని కలింగనగర్ గ్రామము యందు 1479, ప్రైవేట్ నిర్మాణము చేయబడుతున్న మరియు ఇటువంటి భూముని 10 F.R మరియు 100, చట్టము ప్రకారము T.D 1000 నకు బదిలీ చేయబడుతున్నది :-

ప్రతిపక్షమును పురస్కరించుకొని తెలుసుకోవడం విధుగా మహాముక్త్యార్థం గ్రామ పంచాయితీ పరిధిలోని కలింగనగర్ కు T.D 1000 నుండి మంజూరియైన మంజూరి నిర్మాణములలోని గ్రామములలోని కలింగనగర్ సరఫరా పథకము మంజూరి అయినది. ఈ నిర్మాణములలో మహాముక్త్యార్థం గ్రామము నా యొక్క పరిధిలోని కలింగనగర్ యందు ఇటువంటి భూముల యందు నిర్మించబడుతున్న ప్రైవేట్ మరియు 1479 లక్షలకు ఇటువంటి భూము 1.22 లా 4.376 హెక్టార్లు భూముల అవసరము అయ్యింది. గొట్టి భూము ప్రభుత్వ అవసరాల వివిధతలము T.D 1000 నుండి గొట్టి సరఫరా కోరకు బదిలీ చేయబడుతున్న 10 F.R 1000, చట్టము ప్రకారము మహాముక్త్యార్థం గ్రామము (మండలము) బిల్లు కలీంగనగర్ యందు గ్రామమున విలీనం చేసి విశ్లేషణముగా తయారీ అయినది.

ఈ పథకము యొక్క ఉద్దేశమును గ్రామ సభల ప్రజలు తెలుసుకుని పరిచయం చేసి తెలుసుకుని నిర్మాణములలోని భూముల విలీనం చేయబడుతున్న విలువలకు ఇటువంటి భూములకు తమ గ్రామ సభల విశ్లేషణముగా తయారీ అయినది.

// ATTESTED //







Executive Engineer
Telangana Drinking Water Supply Project
Division: Peddapally

T. అనసూర్య
సర్పంచ్
గ్రామ మహమ్మత్తారం (మం॥)

RESOLUTION OF DIVISIONAL COMMITTEE OF RoFR ACT, 2006 UNDER THE
CHAIRMANSHIP OF DISTRICT COLLECTOR: KARIMNAGAR :: Dt. 09-06-2016.

Chairman : Smt. Neetu Kumari Prasad IAS,
District Collector, Karimnagar.

The following members are present.

Sl. No	Name of the Member	Designation	Signature
1	Smt. Neetu Kumari Prasad, IAS, District Collector, Karimnagar.	Chairman	
2	Sri. T. Ravikiran, IFS, Divisional Forest Officer, Karimnagar East.	Member	
3	Sri. C.P. Vinod Kumar, IFS, Divisional Forest Officer, Karimnagar West.	Member	-
4	Sri. Malothu Ramchandram, ZPTC, Bheemdevarapally.	Member, ST	
5	Sri. Thota Ajaiah, ZPTC, Yellareddypet.	Member, BC	
6	Smt. Bhookya Sarala, ZPTC, Sarangapoor.	Member, ST	
7	Sri. M. Yerraiah, M.A, District Tribal Welfare Officer.	Convener	

The Superintending engineer TDWSP (RWS & S) Circle karimnagar has requested District Tribal Welfare Officer, Karimnagar to issue certificate in Annexure-I (Form-I) for linear project as per MoEF's Letter No. 11-9/98-FC(pt), Dt., 05-07-2013 in respect of proposals submitted for diversion of 4.376Ha of forest land lying in Azamnagar ranges of Karimnagar East Division for "Laying of pipeline and construction of structures for providing safe drinking water in Manthani constituency-Segment 15/2" in favour of Superintending Engineer, TDWSP (RWS & S) Circle, Karimnagar.

Accordingly the Gram Panchayaties have convened the meetings of Grama sabhas, under the chairmanship of sarpanches, along with chairmans, Forest rights committees and subsequently Sub-divisional committee also conducted and unanimously passed resolution stating that there is NO objection for diversion of proposed forest land in favour of Superintending Engineer TDWSP (RWS & S) Circle karimnagar as there are no encroachments by tribal people in the proposed forest land to be diverted and further resolved that there are NO pending RoFR claims to be settled under Forest Rights Act.

Basing on the resolutions passed by Gram Panchayaties in Grama sabhas and SDLC Committee, the members of Divisional Committee Karimnagar have NO objection regarding diversion of forest land measuring an extent of 4.376Ha in Azamnagar Ranges of Karimnagar East Division for "Laying of pipeline and construction of structures for providing safe drinking water in Manthani constituency-Segment 15/2" in favour of Superintending Engineer, TDWSP (RWS & S) Circle, Karimnagar and subsequent issue of certificate in Form-I.

// ATTESTED //


Executive Engineer
Telangana Drinking Water Supply Project
Division: Peddapally.


CHAIRMAN
DIVISIONAL COMMITTEE &
DISTRICT COLLECTOR KARIMNAGAR

RESOLUTION OF SUB DIVISIONAL COMMITTEE OF RoFR ACT, 2006 UNDER THE CHAIRMANSHIP OF REVENUE DIVISIONAL OFFICER : MANTHANI :: Dt. 23/05/2016

Chairman : B.SRINIVAS
Revenue Divisional Officer, Manthani.

The following members are present.

S. No	Name of the Member	Designation	Signature
1	Sri, B.SRINIVAS Revenue Divisional Officer, Manthani.	Chairman	B. Srinivas
2	Sri, T.RAVIKIRAN Divisional Forest Officer, Karimnagar (EAST)	Member	T. Ravikiran
3	Sri, M.Ramu MPTC, Mahamutharam	Member	M. Ramu
4		Member	
5		Member	
6		Member	

The Superintending engineer TDWSP (RWS & S) Circle karimnagar has requested District Tribal Welfare Officer, Karimnagar to issue certificate in Annexure-I (Form-I) for linear project as per MoEF's Letter No. 11-9/98-FC(pt), Dt., 05-07-2013 in respect of proposals submitted for diversion of 4.376Ha of forest land lying in Azamnagar ranges of Karimnagar East Division for "Laying of pipeline and construction of structures for providing safe drinking water in Manthani constituency-Segment 15/2" in favour of Superintending Engineer, TDWSP (RWS & S) Circle, Karimnagar.

Accordingly the Gram Panchayaties have convened the meetings of Grama sabhas, under the chairmanship of sarpanches, along with chairmans, Forest rights committees and unanimously passed resolution stating that there is NO objection for diversion of proposed forest land in favour of Superintending Engineer TDWSP (RWS & S) Circle karimnagar as there are no encroachments by tribal people in the proposed forest land to be diverted and further resolved that there are NO pending RoFR claims to be settled under Forest Rights Act.

Basing on the resolutions passed by Gram Panchayaties in Grama sabhas, the members of Sub-Divisional Committee Karimnagar have NO objection regarding diversion of forest land measuring an extent of 4.376 Ha in Azamnagar Ranges of Karimnagar East Division for "Laying of pipeline and construction of structures for providing safe drinking water in Manthani constituency -Segment 15/2" in favour of Superintending Engineer, TDWSP (RWS & S) Circle, Karimnagar and subsequent issue of certificate in Form-I.

// ATTESTED //

Executive Engineer
Telangana Drinking Water Supply Project
Division: Peddapally

B. Srinivas
CHAIRMAN 23/5/16

SUB DIVISIONAL COMMITTEE &
REVENUE DIVISIONAL OFFICER MANTHANI

23/5

**GOVERNMENT OF TELANGANA
REVENUE DEPARTMENT**

No. A/606/2016.

Office of the
Revenue Divisional Officer,
Manthani, Dt: 20-05-2016.To
The Collector,
Karimnagar.

Sir/Madam!

Sub: Telangana Drinking Water Supply Scheme - Manthani Division -
Mahamutharam Mandal - Konampet H/o Mahamutharam Village - Clearance
of Forest land for Government Purpose - Report Submitted - Reg.
Ref:- The Tahsildar, Mahamutharam Lr No.B/101/2016 Dt.16.05.2016.

<<<>>>

Kind attention is invited to the subject and reference cited, wherein the The Tahsildar, Mahamutharam submitted the proposal of the Drinking Water Supply to Manthani Bhupalpally Constituencies. The total area of the Forest land needs for diversion is 4.376 Ha at Konampet H/o Mahamutharam Village of Mahamutharam Mandal. Which has been taken up as flagship by the Government of Telangana and certain structures, pipes are required to be laid in the Forest land for which the Forest department has been diverted to Drinking Water Supply puprpose.

In this regard the Tahsildar, Mahamutharam has conducted the Gramasabha and passed that there is no objection regarding the pipeline & certain structures passing through the Forest land by the concerned Gramapanchayat. It is submitted that the proposed area in Sy no.487/1 situated at Konampet H/o Mahamutharam Village and this land is not under cultivation, the total extent 15.00 Acrs covered in sy no.487/1. This is not assignment and is not given to peaceful possession for nobody. Further the forest officials are stating that the proposed area is comes under forest compartment no.15/2 extent 4.376 Hecter situated at Konampet H/o Mahamutharam.

Therefore we are submitting herewith the attached documents, 1972-73 Pahani, Sethwar, Resolution copy concerned for taking further action in this matter.

// ATTESTED //

Encl: As above

24
Executive Engineer
Telangana Drinking Water Supply Project
Division: Peddapally.

Yours Faithfully

B. R. ...
Revenue Divisional Officer,
Manthani.

GOVERNMENT OF TELANGANA
REVENUE DEPARTMENT

No.No.B/14/2016

Office of the Tahsildar,
Mahamutharam, Dt: -5-2016To,
The Revenue Divisional Officer,
Manthani.

Sir,

Sub:- Telangana Drinking Water Supply Scheme-Mahamutharam Mandal-Konampet H/o
Mahamutharam Village-Clearance of forest land for Government purpose- ROFR-Remarks
and connected records call for-Report submitted- Regarding.

Ref:- 1) The Dy.Executive Engineer,TDWSP, Manthani, Lr No: AE/ROFR Gramsabha/2015,Dt:
22-04-16.

<<<***>>>

Kind attention is invited to the reference cited, the Dy.Executive Engineer, TDWSP, Manthani has informed the Manthani Segment is being taken up for Drinking water supply to Manthani and Bhupalpally constituencies which has been taken up as flagship by the Government of Telangana and certain structures, pipes are required to be laid in the forest land for which the forest department has been request to divert d for drinking water supply purpose. The total area of the forest land needs for diversion is 4.376 Ha at Konampet(V) of Mahamutharam (GP) of Mahamutharam(M) and further informed that a Gramasabha has conduct by the Tahsildar, Mahamutharam.

In this regard, the Gramasabha has been conducted and resolution passed that there is no objection regarding the pipeline & certain structures passing through the Forest Lands by the Grampanchayath concerned. Further it is submitted that the proposed area in Sy.No 487/1 situated at Konampet H/o of Mahamutharam (GP) of Mahamutharam Mandal is Paramboke and the land is not under cultivation, the total to an extent 15.00 acres covered in Sy.No: 487/1, which is not in assignment and is not given for peaceful possession for nobody. The forest officials are stating that the proposed area is comes under forest compartment no.15/2 extent 4.376 hector situated at Konampet H/o Mahamuttaram village.

In view of the above, I am submitting herewith the connected records, i.e 1972-73 pahani, Sethwar, Resolution copy, submitted for taking further necessary action.

This is for favor of kind information.

Encl: "As above"

RECORDED

// ATTESTED //

16 MAY 2016

Executive Engineer
Telangana Drinking Water Supply Project
Division: Peddapally.

Yours faithfully

Tahsildar, Mahamutharam

CERTIFICATE

This is to certify that the area in Sy.No 487/1 situated at Konampet H/o Mahamutharam (GP) of Mahamutharam(M) is Poramboke and the land is not under cultivation, the total to an extent 15.00 acres covered in Sy.No: 487/1, which is not in assignment and is not given for peaceful possession for nobody and it is not given to any beneficiary under ROFR for any development purpose.

// ATTESTED //

Raj
Executive Engineer
Telangana Drinking Water Supply Project
Division: Peddapally.

Tahsildar,
Mahamutharam.
Mahamutharam.

Compressor Free Version				tion	Acres	Guntas	Kharab (Acres)	Potekhara b (Guntas)	(Ac. & Cents)
					Amnetive -Y				
Mahamutha	462	Govt	SJ	WET	0	23	0	2	0.575
Mahamutha	463	Govt	SJ	WET	0	25	0	2	0.625
Mahamutha	464	Govt	SJ	DRY	1	36	0	8	1.900
Mahamutha	465	Govt	SJ	DRY	1	16	0	0	1.400
Mahamutha	466	Govt	SJ	DRY	0	23	0	0	0.575
Mahamutha	467	Govt	SJ	DRY	0	30	0	0	0.750
Mahamutha	468	Patta	PATTA	DRY	6	17	0	4	6.425
Mahamutha	469	Patta	PATTA	DRY	1	25	0	2	1.625
Mahamutha	470	Patta	PATTA	DRY	1	20	0	2	1.500
Mahamutha	471	Patta	PATTA	DRY	1	28	0	4	1.700
Mahamutha	472	Patta	PATTA	DRY	1	21	0	3	1.525
Mahamutha	473	Patta	PATTA	DRY	0	9	0	0	0.225
Mahamutha	474	Patta	PATTA	DRY	0	31	0	0	0.775
Mahamutha	475	Patta	PATTA	DRY	0	20	0	0	0.500
Mahamutha	476	Patta	PATTA	DRY	0	25	0	0	0.625
Mahamutha	477	Patta	PATTA	DRY	0	17	0	0	0.425
Mahamutha	478	Patta	PATTA	DRY	0	19	0	2	0.475
Mahamutha	479	Patta	PATTA	DRY	0	20	0	0	0.500
Mahamutha	480	Patta	PATTA	DRY	6	20	0	6	6.500
Mahamutha	481	Govt	KK	DRY	2	1	0	0	2.025
Mahamutha	482	Patta	PATTA	DRY	1	10	0	0	1.250
Mahamutha	483	Patta	PATTA	DRY	1	17	0	0	1.425
Mahamutha	484	Govt	SJ	DRY	6	2	0	5	6.050
Mahamutha	485	Govt	SJ	DRY	4	20	0	3	4.500
Mahamutha	486	Govt	SJ	DRY	1	20	0	2	1.500
Mahamutha	487	Govt	PP		4217	32	4217	32	4217.800
Mahamutha	488	Govt	SJ	DRY	6	5	0	10	6.125
Mahamutha	489	Patta	PATTA	DRY	7	9	0	5	7.225
Mahamutha	490	Patta	PATTA	DRY	6	26	0	10	6.650
Mahamutha	491	Patta	PATTA	DRY	9	31	0	3	9.775
Mahamutha	492	Patta	PATTA	DRY	3	3	0	10	3.075
Mahamutha	493	Patta	PATTA	DRY	6	28	0	0	6.700
Mahamutha	494	Patta	PATTA	DRY	5	7	0	0	5.175
Mahamutha	495	Govt	SJ	DRY	1	6	0	0	1.150
Mahamutha	496	Govt	PP		0	17	0	17	0.425
Mahamutha	497	Govt	KK	WET	0	34	0	2	0.850
Mahamutha	498	Govt	KK	DRY	0	38	0	1	0.950
Mahamutha	499	Govt	KK	DRY	1	13	0	0	1.325
Mahamutha	500	Govt	SJ	DRY	2	11	0	0	2.275
Mahamutha	501	Patta	PATTA	DRY	2	13	0	0	2.325
Mahamutha	502	Patta	PATTA	WET	2	31	0	6	2.775
Mahamutha	503	Govt	KK	DRY	1	32	0	3	1.800
Mahamutha	504	Patta	PATTA	WET	1	18	0	3	1.450
Mahamutha	505	Patta	PATTA	DRY	1	26	0	0	1.650
Mahamutha	506	Patta	PATTA	DRY	1	0	0	0	1.000
Mahamutha	507	Patta	PATTA	DRY	1	4	0	0	1.100
Mahamutha	508	Patta	PATTA	DRY	0	21	0	0	0.525
Mahamutha	509	Patta	PATTA	DRY	1	1	0	4	1.025
Mahamutha	510	Patta	PATTA	DRY	0	14	0	2	0.350
Mahamutha	511	Patta	PATTA	DRY	0	24	0	3	0.600
Mahamutha	512	Patta	PATTA	DRY	0	24	0	2	0.600
Mahamutha	513	Patta	PATTA	DRY	0	14	0	0	0.350
Mahamutha	514	Patta	PATTA	DRY	0	26	0	0	0.650
Mahamutha	515	Patta	PATTA	DRY	0	17	0	0	0.425
Mahamutha	516	Abadi	Abadi		6	36	6	36	6.900

// ATTESTED //

Viaga

Sum of Total (Causen)

Govt. or Patta Abadi

Abadi

Govt

Inam

Don

MAHASURA

PAT

SHIKAM

SJ

Grand Total

6.900

505.575

4522.650

248.325

507.050

5994.775

Executive Engineer
Telangana Drinking Water Supply Project
Division: Peddapally.


1	2	3	4	5	6	7	8	9	10	11	12	13	14	15	16	17	18
556	263	479	0.20	0.20	0.75	2.0	2.0	-	3.1	2.0 1.0 1.0	1.6 0.7 0.7	3.0 0.1 0.1	-	-	2.0 0.1	1	-
557	260	460	6.20	0.06	6.14	8.00	-	-	5.2	2.0 2.0 2.0	-	-	-	-	2.0 0.1	1	-
			3.36	0.06	3.30	5.41	-	-	-	-	-	-	-	-	2.0 0.1	1	-
558	266	480	2.24	-	2.24	3.59	-	-	5.1	2.0 2.0 2.0	-	-	-	-	2.0 0.1	1	-
559	264	481	2.01	-	2.01	1.56	-	-	1.3	2.0 2.0 2.0	-	-	-	-	2.0 0.1	1	-
560	261	482	1.10	-	1.10	0.06	-	-	1.0	2.0 2.0 2.0	-	-	-	-	2.0 0.1	1	-
561	260	483	1.17	-	1.17	1.80	-	-	1.7	2.0 2.0 2.0	-	-	-	-	2.0 0.1	1	-
562	260	484	6.02	-	6.02	6.76	-	-	-	2.0 2.0 2.0	-	-	-	-	2.0 0.1	1	-
563	260	485	1.20	-	1.20	5.25	-	-	-	2.0 2.0 2.0	-	-	-	-	2.0 0.1	1	-
564	260	486	1.20	0.02	1.18	1.50	-	-	-	2.0 2.0 2.0	-	-	-	-	2.0 0.1	1	-
565	260	487	3.26	0.06	3.20	6.76	-	-	-	2.0 2.0 2.0	-	-	-	-	2.0 0.1	1	-
566	260	487	0.70	-	0.70	4.24	2.0	2.0	-	2.0 2.0 2.0	-	-	-	-	2.0 0.1	1	-
567	260	487	3.20	-	3.20	6.76	-	-	-	2.0 2.0 2.0	-	-	-	-	2.0 0.1	1	-

Executive Engineer
Telangana Drinking Water Supply Project
Division, Peddapally.

Date 22/04/2016

Resolution Gram Panchayat
తీర్మానములు

၁၀၈၁၂၇၇



Dist.

2207

Vani Book Centre, Parkai

క్రమసంఖ్య Serial No	తేది Date	సభ్యుల పేర్లు Name of Members	హాజరు Present	అవహతి Absent	విషయం SUBJECT	చర్చలు, తీర్మానాలు Discussion, Resolutions
1)	22/04/16	సభ్యులు: బిజిన: మమలా గారి (సభ్యులు)	హాజరు		చీలి	చీలి 22/04/2016 తేదీన ఉదయం 9-30 నంబు గ్రామపంచాయతీ కార్యాలయం అవకాశం పెట్టి అసెం. మమలా గారి సభ్యుల గారి ఆధ్వర్యంలో గ్రామీణుల సమీక్షలుగా ఈ క్రింది అంశమును విశ్లేషించి చర్చించి.
2)	"	" చీలి: మమలా గారి (సభ్యులు)	"	"	చీలి	మంజులూరి గ్రామపంచాయతీ పరిధి నల బింగునాసిగ (అసెంబ్లీ) పేజీచేయి వత్తి తరగతం అసెంబ్లీ సమయం వత్తియు వైరి అసెంబ్లీ ముగిసే భగవంతు (అంశం 10) యిది ప్రస్తుతం తీర్చి భగవంతు నుండి ప్రతిభాను గారు తీర్చి భగవంతును ROFR ముందు PE చీలి అంశం TDWSP కి ఒకటి పోయి కీర్తిగా గ్రామపంచాయతీ సమావేశములు వీరినీ తీర్చి భగవంతు సమావేశములు వీరినీ
3)	"	" చీలి: అంగారా గారి (సభ్యులు)	"	"	చీలి	మంజులూరి గ్రామపంచాయతీకి ముందునూ అసెంబ్లీ ముగిసే వత్తియు అసెంబ్లీ గ్రామపంచాయతీ అసెంబ్లీ సమయం వత్తియు అసెంబ్లీ సమయం వత్తియు
4)	"	" చీలి: అంగారా గారి (సభ్యులు)	"	"	చీలి	మంజులూరి గ్రామపంచాయతీకి ముందునూ అసెంబ్లీ ముగిసే వత్తియు అసెంబ్లీ గ్రామపంచాయతీ అసెంబ్లీ సమయం వత్తియు అసెంబ్లీ సమయం వత్తియు
5)	"	" చీలి: అంగారా గారి (సభ్యులు)	"	"	చీలి	మంజులూరి గ్రామపంచాయతీకి ముందునూ అసెంబ్లీ ముగిసే వత్తియు అసెంబ్లీ గ్రామపంచాయతీ అసెంబ్లీ సమయం వత్తియు అసెంబ్లీ సమయం వత్తియు
6)	"	" చీలి: అంగారా గారి (సభ్యులు)	"	"	చీలి	మంజులూరి గ్రామపంచాయతీకి ముందునూ అసెంబ్లీ ముగిసే వత్తియు అసెంబ్లీ గ్రామపంచాయతీ అసెంబ్లీ సమయం వత్తియు అసెంబ్లీ సమయం వత్తియు
7)	"	" చీలి: అంగారా గారి (సభ్యులు)	"	"	చీలి	మంజులూరి గ్రామపంచాయతీకి ముందునూ అసెంబ్లీ ముగిసే వత్తియు అసెంబ్లీ గ్రామపంచాయతీ అసెంబ్లీ సమయం వత్తియు అసెంబ్లీ సమయం వత్తియు
8)	"	" చీలి: అంగారా గారి (సభ్యులు)	"	"	చీలి	మంజులూరి గ్రామపంచాయతీకి ముందునూ అసెంబ్లీ ముగిసే వత్తియు అసెంబ్లీ గ్రామపంచాయతీ అసెంబ్లీ సమయం వత్తియు అసెంబ్లీ సమయం వత్తియు
9)	"	" చీలి: అంగారా గారి (సభ్యులు)	"	"	చీలి	మంజులూరి గ్రామపంచాయతీకి ముందునూ అసెంబ్లీ ముగిసే వత్తియు అసెంబ్లీ గ్రామపంచాయతీ అసెంబ్లీ సమయం వత్తియు అసెంబ్లీ సమయం వత్తియు

Executive Engineer
Telangana Drinking Water Supply Project
Division: Peddapally.

Amit
Sarpanch
G.P. Pambapur

పాపములు పుణ్యములు

గ్రామపంచాయతీ కార్యాలయం

[గ్రా|| పంబాపూర్, మం|| భూపాలపల్లి, జి|| వరంగల్ - 506169

సర్పంచ్ :

బి.మమత

సెల్ : 9666587248



లేఖనం.....

తేది 22/04/2016

విషయము:- గ్రామపంచాయతీ కార్యాలయము పంబాపూర్ మం|| భూపాలపల్లి లోని వరంగల్ గ్రామ పరిధిలో ప్రైవేట్ నిర్మాణము చేయుటకు మరియు అటువి ఖాతా: ROFR మరియు Pesa చట్టము ప్రకారము TDW కి నిర్మాణం చేయుట సూచించి.

ప్రైవేటుయమును ప్రారంభించునట్లు తెలియ చేయునది విషయంగా! పంబాపూర్ గ్రామపంచాయతీ పరిధిలో ఆంధ్రప్రదేశ్ పబ్లిక్ ప్రాజెక్ట్ (రిజిస్ట్రేషన్) వద్ద నిర్మాణము చేయగానా ప్రైవేట్ పథకము క్రింద నిర్మాణము మిషన్ బాగరథ (అంటిగిడ్) యొక్క ప్రైవేట్ నిర్మాణమునకు అటువి ఖాతా: ROFR మరియు Pesa చట్టము ప్రకారం నిర్మాణం చేయుటకు గ్రామసభ అనుమతం చేసింది.

ఈ పథకము యొక్క ఉద్దేశ్యమును గ్రామసభలో ప్రజలకు తెలియ చేయబడింది. పంబాపూర్ గ్రామపంచాయతీ మరియు భూపాలపల్లి మరియు నియోజక వర్గములో అన్ని గ్రామాలకు మూలంగానే సామాన్య చట్టము అనుమతించడం వలన ప్రజలకు ఎలాంటి అభ్యంతరములు ఏర్పడినా తెలియగానా గ్రామసభ విద్యుత్తుగా అనుమతించి అనుమతించబడింది.

// ATTESTED //

Red



Attest
Independent
Audit
Signature

Executive Engineer
Telangana Drinking Water Supply Project
Division: Peddapally.

RESOLUTION OF SUB DIVISIONAL COMMITTEE OF RoFR ACT, 2006 UNDER THE
CHAIRMANSHIP OF REVENUE DIVISIONAL OFFICER : MULUGU :: Dt. 24/5/2014

Chairman : Sri Mahender Ji
Revenue Divisional Officer, Mulugu.

The following members are present.

S. No	Name of the Member	Designation	Signature
1	Sri Ch. Mahender Ji, Revenue Divisional Officer, Mulugu.	Chairman	
2	Sri D.Bheema Naik, In charge DFO, Warangal. ACF, Warangal	Member	
3	Smt. S. Rajitha MPTC, Pambapur	Member	S.E. 2014


The Superintending engineer TDWSP (RWS & S) Circle karimnagar has requested District Tribal Welfare Officer, Karimnagar to issue certificate in Annexure-I (Form-I) for linear project as per MoEF's Letter No. 11-9/98-FC(pt), Dt., 05-07-2013 in respect of proposals submitted for diversion of 0.773Ha of forest land lying in Bhupalpally North ranges of Warangal North Division for "Laying of pipeline and construction of structures for providing safe drinking water in **Manthani and Bhupalpally constituencies-Segment 15/1**" in favour of Superintending Engineer, TDWSP (RWS & S) Circle, Karimnagar.

Accordingly the Gram Panchayath Pambapur in Bhupalpally(M) have convened the Grama sabha, under the chairmanship of sarpanch, along with chairmans, Forest rights committees and unanimously passed resolution stating that there is NO objection for diversion of proposed forest land in favour of Superintending Engineer TDWSP (RWS & S) Circle karimnagar as there are no encroachments by tribal people in the proposed forest land to be diverted and further resolved that there are NO pending RoFR claims to be settled under Forest Rights Act.

Basing on the resolutions passed by Gram Panchayaties in Grama sabhas, the members of Sub-Divisional Committee Revenue Division Mulugu in Warangal District have NO objection regarding diversion of forest land measuring an extent of 0.773 Ha in Bhupalpally North Range of Warangal North Division for "Laying of pipeline and construction of structures for providing safe drinking water in **Manthani and Bhupalpally constituencies -Segment 15/1**" in favour of Superintending Engineer, TDWSP (RWS & S) Circle, Karimnagar and subsequent issue of certificate in Form-I.

// ATTESTED //


Executive Engineer
Telangana Drinking Water Supply Project
Division: Peddapally.


CHAIRMAN
SUB DIVISIONAL COMMITTEE &
REVENUE DIVISIONAL OFFICER MULUGU.

Office of the Tahsildar,
Bhupalpall.
Dt: 17.5.2016.

Rc.No.C/607/2016.

From:
Sri.N.Satyanrayaa,
Tahsilar: Bhupalpally.

To
The Revenue Divisional officer,
MULUG.

Sir,

Sub:- Telangana Drinking Water Supply Scheme-Bhupalpally Mandal-Pambapur H/o
Pambapur(GP)Village-Clearence of forest land for Government purpose- ROFR-Remarks and
connected records call for-Report submitted- Regarding.

Ref:- 1) The Dy.Executive Engineer,TDWSP, Manthani, Lr No: AE/ROFR Gramsabha/2015,Dt: 10-
05-16.

000

I invite Kind attention to the ref. cited. And submit that the Dy.Executive Engineer, TDWSP,Manthani has informed the Manthani Segment is being taken up for Drinking water supply to Manthani and Bhupalpally constituencies which has been taken up as flagship by the Government of Telangana and certain structures, pipes are required to be laid in the forest land for which the forest department has been request to divert d for drinking water supply purpose. The total area of the forest land needs for diversion is 0.773 He at Pambapur(V) of Bhupalpally(M)

In this regard, the Gramasabha has been conducted in Pambapur village on 22.4.2016 and resolution passed that there is no objection regarding the pipeline & certain structures passing through the Forest Lands by the Grampanchayath concerned. Further it is submitted that the proposed area in Sy.No 540 situated at Pambapur (V) of Bhupalpally Mandal is Bancharai and the land is not under cultivation, the total to an extent 0.773 hectares covered in Sy.No: 540 which is not in assignment and is not given for peaceful possession for nobody.

In view of the above, the following connected records, i.e Resolution copy, and Adangal Pahani for the year 2015-16 submitted for taking further necessary action.

This is for favor of kind information.

Enclosure: As above

// ATTESTED //

Ret ✓
Executive Engineer
Telangana Drinking Water Supply Project
Division: Peddapally.

Yours faithfully

[Signature]
Tahsildar, Bhupalpally
BHUPALPALLY MANDAL
WARANGAL DIST.



Reports: Pahaani

<http://webland.telangana.gov.in/Pahaani.aspx>

తెలంగాణ ప్రభుత్వం

భూమి రికార్డుల వివరములు

Version 1.1

Home	Administration	Master Directories	Land Holdings	Mutations	Mee Seva Requests	Mahaboomi Requests	TSHIC	LEC	BHOODHAN	Print Proceedings Template	Reports / Checklist	Logout
------	----------------	--------------------	---------------	-----------	-------------------	--------------------	-------	-----	----------	----------------------------	---------------------	--------

జిల్లా: వరంగల్ (21)

మండలము: భూపాల్ పల్లి (43)

పతాది/అడంగులు

గ్రామము పేరు : పంబాపూర్

Year : 2015

సర్వే నెం. 540

All

YYYY-MM-DD(01/01/yyyy)-(30/06/yyyy+1) Color indicates Not Digitally Signed Color indicates Data tampered

Generate Pahaani Print

తెలంగాణ ప్రభుత్వం											print date : 17/05/2016							
భూమి రికార్డుల వివరములు																		
పట్టాదారుని పతాది/అడంగులు																		
District : వరంగల్ (21)			Mandal : భూపాల్ పల్లి (43)				Village : పంబాపూర్				Extent Units : Acres/guntas				Fasli : 1425		Year : 2015	
వి.సం. సంఖ్య	సర్వే నెం.	పూర్తి విస్తీర్ణం	సాగుభూ చివరికి లాభి విస్తీర్ణం	సాగుభూ చివరికి విచ్చేర్ణం	భూమి విస్తీర్ణం	విస్తీర్ణం (చా.)	భూమి వివరణ	జలాదారము	అయితీర్ణం విస్తీర్ణం	భూదా నంబరు	పట్టాదారు పేరు (రెండ్ర/దత్త పేరు)	అనుబంధ దారు పేరు (రెండ్ర/దత్త పేరు)	అనుబంధ విస్తీర్ణం	అనుబంధ విస్తీర్ణం	Date signed	IP Nummer	Verifiedby	
1	2	3	4	5	6	7	8	9	10	11	12	13	14	15				
1	540	190.0000	0.0000	190.0000	ROFR	0.00	ROFR	మల్లారాం	0.0000	2000000	రెండ్ర పార్వతి (రెండ్ర పార్వతి)	రెండ్ర పార్వతి (రెండ్ర పార్వతి)	190.0000	Err	22/06/2013	117.242.60.30		

// ATTESTED //

Executive Engineer
Telangana Drinking Water Supply Project
Division: Peddapally.

17/05/16
TAHSILDAR
BHUPAL PALLY MANDAL
WARANGAL DIST.