

कार्यालय अधिशासी अभियन्ता  
अस्थाई खण्ड, लोक निर्माण विभाग, भवाली (नैनीताल)



[cepwdbhowali@rediffmail.com](mailto:cepwdbhowali@rediffmail.com)



दि० - 30.6.2017

पत्रांक  
सेवा में,

954/8 सी.

प्रभागीय वनाधिकारी  
नैनीताल वन प्रभाग  
नैनीताल।  
विषय:- जनपद नैनीताल में कसियालेख-धारी-परवड़ा मोटर मार्ग को धारी ब्लाक मुख्यालय से कौल-धानाचूली होते हुए मोटर मार्ग के निर्माण हेतु 1.7425 हे० वन भूमि का गैर वानिकी कार्यों हेतु लो०नि०वि० को प्रत्यावर्तन। (प्रस्ताव FP/UK/ROAD/20395/2016)

सन्दर्भ:- नोडल अधिकारी का E.D.S. दिनांक 16.06.2017  
महोदय,

उपरोक्त विषयक सन्दर्भित EDS के द्वारा प्राप्त आपत्तियों का बिन्दुवार निराकरण कर पुनः आपकी सेवा में प्रस्तुत है।

क्र०सं०	आपत्ति	उत्तरालेख
1	The State Govt may provide revised document in original including authenticated copy of Part I, II, III, IV and V as in online web portal to this office through the State Govt.	C.A. एवं मार्ग समरेखन का Geo-referenced map के संशोधित Document की मूल हार्ड प्रति आपको इस कार्यालय के पत्र सं० 237/8सी० दिनांक 25.02.2017 द्वारा प्रेषित है। नोडल अधिकारी देहरादून द्वारा चाही गयी अतिरिक्त तीन प्रतियाँ निम्नवत् पृष्ठांकन <sup>1</sup> द्वारा प्रेषित की जा रही है।
2	The village wise proceeding with FRA certificate is provided for two villages "Kaul" and "Dhanachuli" and the name of these two villages are also mentioned in the list of villages to be benefited by the construction of said road but the name of "Dhanachuli" is not mentioned in village wise break up in online Part I.	FRA Certificate में VIC meeting में सदस्यों की उपस्थिति में गाँव का नाम अंकित कर पुनः अपलोड कर दी गयी है। प्रमाणित प्रति संलग्न है।

अतः अनुरोध है कि प्रस्ताव अग्रसारित करने की कृपा करें।

संलग्न :- VLC सदस्यों की  
उपस्थिति की प्रति।

भवदीय,

अधिशासी अभियन्ता  
अस्थाई खण्ड लो०नि०वि०,  
भवाली (नैनीताल)

दि० -

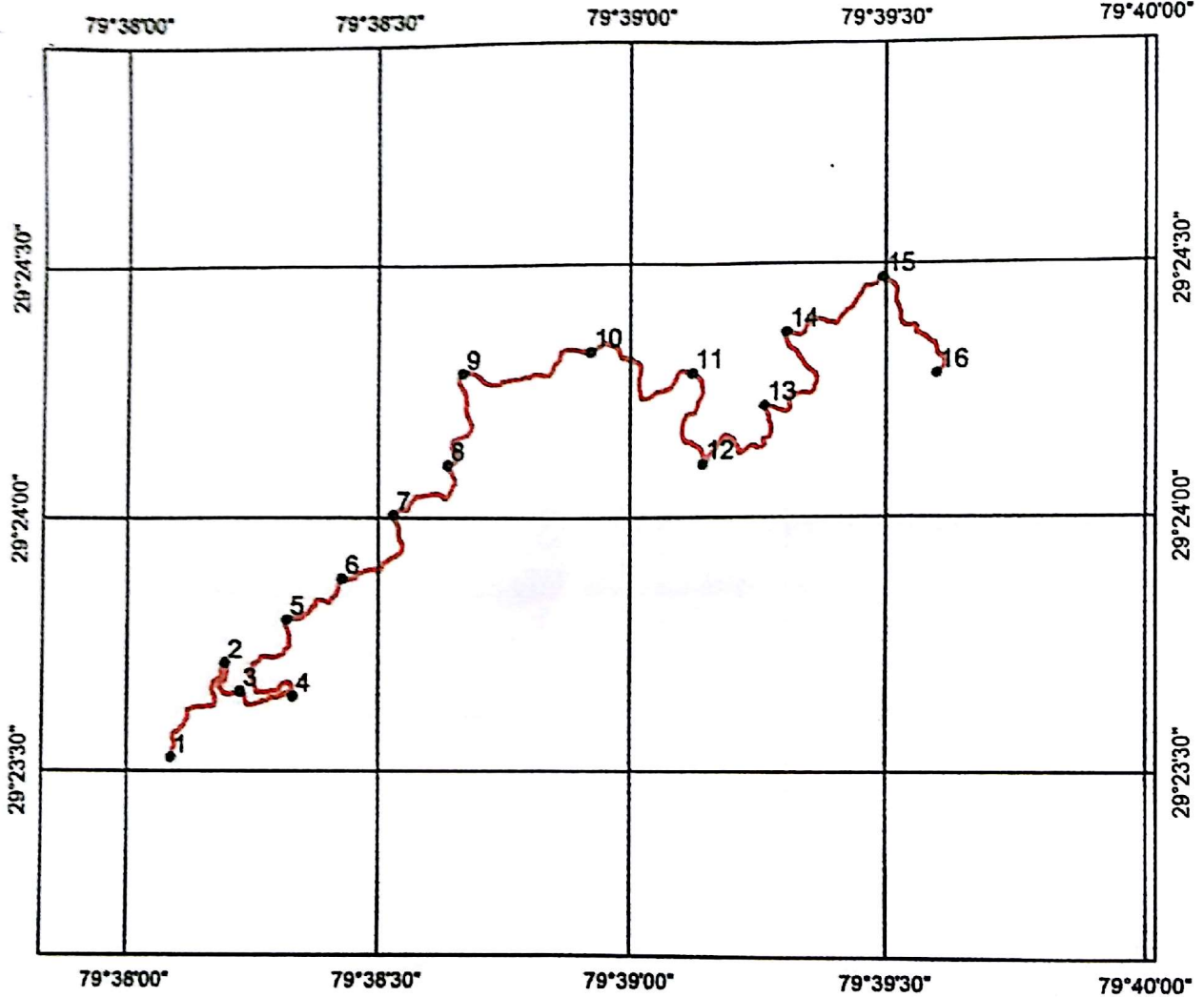
पत्रांक

प्रतिलिपि अपर प्रमुख वन संरक्षक एवं नोडल अधिकारी, भूमि सर्वेक्षण निदेशालय, इन्दिरा नगर फोरेस्ट कालोनी, उत्तराखण्ड देहरादून को संदर्भित पत्र के क्रम में सूचनार्थ एवं आवश्यक कार्यवाही हेतु प्रेषित।  
संलग्न :- 1. Geo-referenced map दो तीन-तीन प्रतियों में।

2. FRA Village lable meeting की प्रति तीन-तीन प्रतियों में।

अधिशासी अभियन्ता  
अस्थाई खण्ड लो०नि०वि०,  
भवाली (नैनीताल)

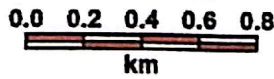
जियो रैफरेंस मानचित्र जनपद नैनीताल में विधान सभा क्षेत्र भीमताल के कसियालेख परवड़ा मोटर मार्ग का धारी  
ब्लाक मुख्यालय से कौल होते हुए धानाचूली तक विस्तार।



**Legend**

- GPS\_Points
- Proposed\_Road

**ScaleBar**



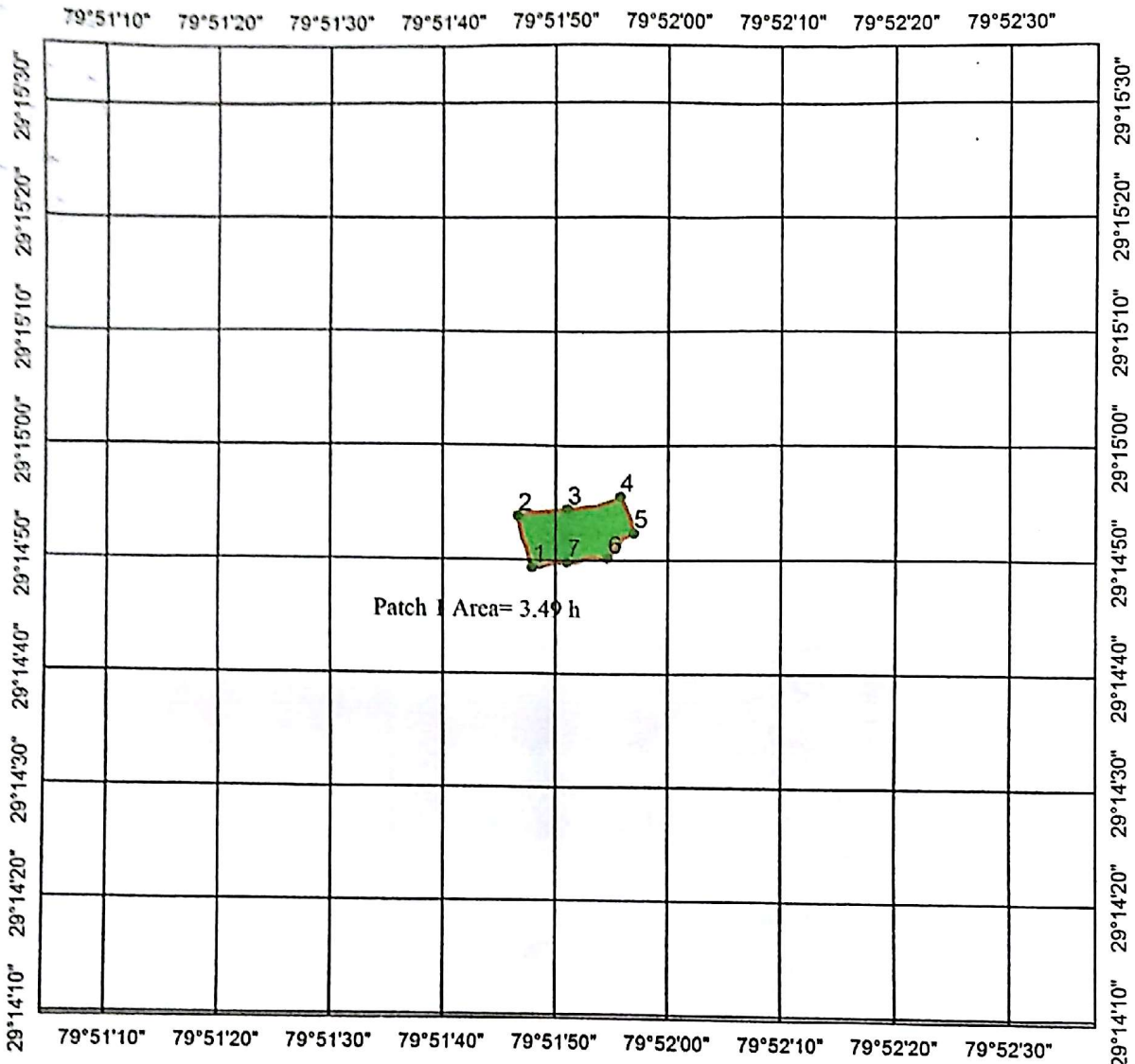
सहायक अभियंता  
बस्वाई सण्ड, लो० नि० वि०  
नवाली (नैनीताल)

अभियंता  
बस्वाई सण्ड, लो० नि० वि०  
नवाली (नैनीताल)

ID	Longitude	Latitude	ID	Longitude	Latitude
1	79°38'5.30"E	29°23'31.62"N	9	79°38'40.08"E	29°24'17.15"N
2	79°38'11.75"E	29°23'42.88"N	10	79°38'55.26"E	29°24'19.71"N
3	79°38'13.56"E	29°23'39.54"N	11	79°39'7.26"E	29°24'17.05"N
4	79°38'19.89"E	29°23'38.92"N	12	79°39'8.49"E	29°24'6.41"N
5	79°38'19.18"E	29°23'48.03"N	13	79°39'15.72"E	29°24'13.20"N
6	79°38'25.66"E	29°23'52.85"N	14	79°39'18.31"E	29°24'21.84"N
7	79°38'31.83"E	29°24'0.36"N	15	79°39'29.62"E	29°24'28.29"N
8	79°38'38.28"E	29°24'6.30"N	16	79°39'35.84"E	29°24'16.95"N

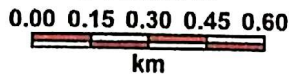
*(Handwritten signature)*

जिसे रेकर्ड्स- जनपद नैनीताल के विधानसभा क्षेत्र भीमताल में कसियालेख परवडा मोटर मार्ग का ब्लॉक मुख्यालय धारी से करील होते हुए धानावूली तक विस्तार हेतु क्षतिपूर्क कृशारोपण स्थल-ग्राम अधोडा (ओखलकाडा)



Patch I Area= 3.49 h

**ScaleBar**



**Legend**

- GPS\_Points
- Proposed\_Plantation

ID	Longitude	Latitude
1	79°51'47.93"E	29°14'49.35"N
2	79°51'46.66"E	29°14'53.80"N
3	79°51'51.05"E	29°14'54.45"N
4	79°51'55.74"E	29°14'55.59"N
5	79°51'56.95"E	29°14'52.37"N
6	79°51'54.66"E	29°14'50.16"N
7	79°51'51.01"E	29°14'49.82"N

सहायक अभियन्ता  
बस्पाई नं० नि० वि०  
धवाली ( नैनीताल )

अधिसूची अभियन्ता  
बस्पाई नं० नि० वि०  
धवाली ( नैनीताल )

सहायक अभियन्ता  
बस्पाई नं० नि० वि०  
धवाली ( नैनीताल )