

केवल नकल के उपयोग के लिए

जमाबन्दी (खतौनी) ग्राम

केलागेल

पटवार क्षेत्र

केलागेल

भू-अभिलेख निरीक्षक क्षेत्र

अजमेर

तहसील

अजमेर

जिला

अजमेर


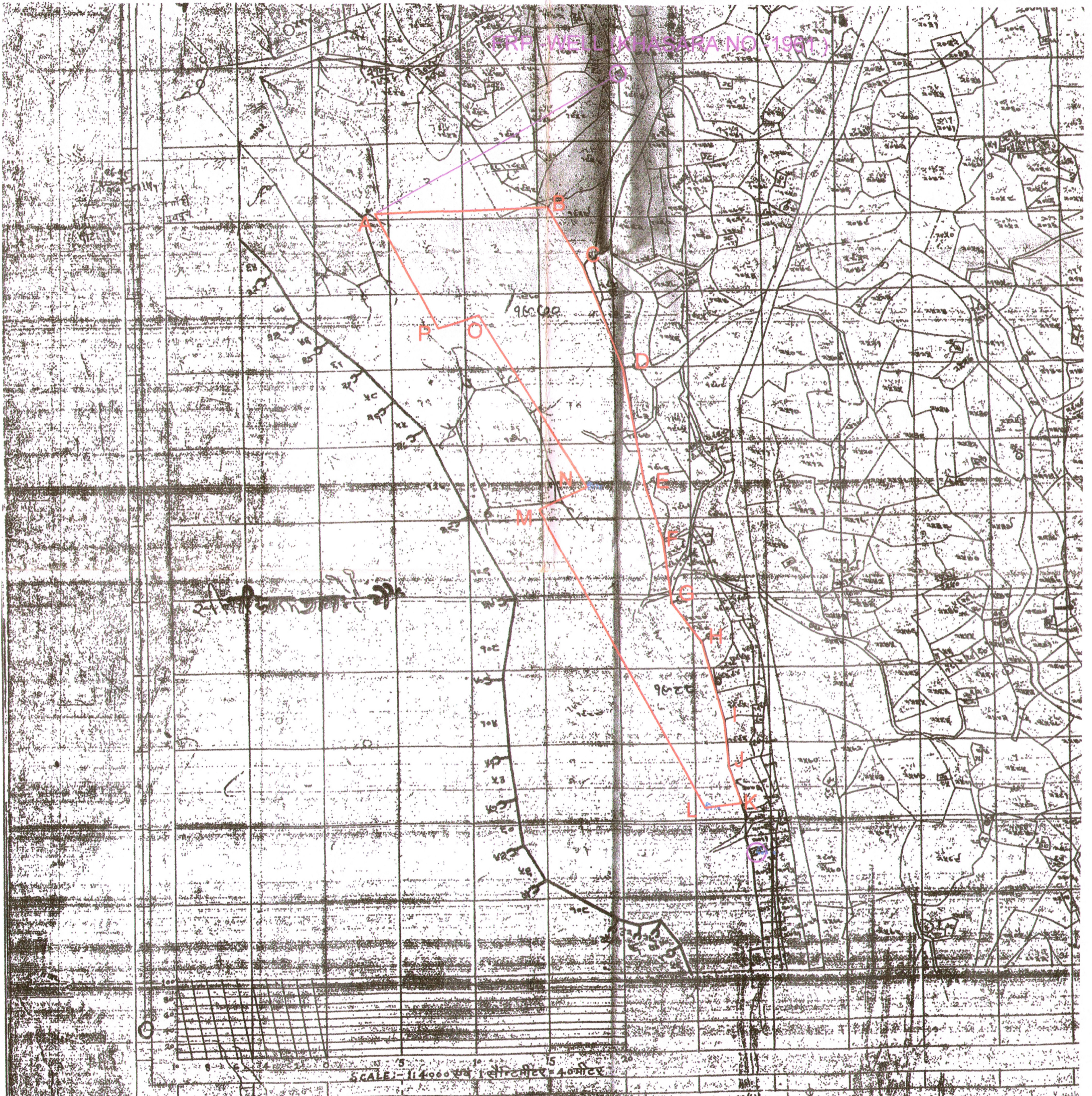
राजस्थान सम्वत् 2070 से 2073 तक

खेवट (खतौनी) सं.		भू-धारकों का नाम	काश्तकार का नाम मय पिता का नाम, जाति तथा निवास स्थान के पते सहित एवं भू-धृति का स्वरूप	खसरा संख्या	क्षेत्रफल	मृदा (भूमि) वर्गीकरण	सिंचाई के स्रोत	कृषक द्वारा संदत्त लगान तथा अन्य शोम्य		सम्वतके लिए		सम्वतके लिए		सम्वतके लिए		टिप्पणियाँ	
नई	पुरानी							दर सहित ब्यौरा	रकम	अंतरण के प्रकार सहित अनुप्रमाणित नामान्तरकरण के आदेशों की सं. एवं तारीख	भूमि के ब्यौरे सहित अंतरण की विशिष्टियाँ जिसके पक्ष में भूमि अंतरित की गई है।	अंतरण के प्रकार सहित अनुप्रमाणित नामान्तरकरण के आदेशों की सं. एवं तारीख	भूमि के ब्यौरे सहित अंतरण की विशिष्टियाँ जिसके पक्ष में भूमि अंतरित की गई है।	अंतरण के प्रकार सहित अनुप्रमाणित नामान्तरकरण के आदेशों की सं. एवं तारीख	भूमि के ब्यौरे सहित अंतरण की विशिष्टियाँ जिसके पक्ष में भूमि अंतरित की गई है।		
1	2							3	4	5	6	7	8	9	10		11
445	443	राज अरमा	कन किमाग	1970	15-50	गंगल											
				1988	14-75	गंगल											

राजसर्प
 हुसैन सि: सुल्तन गत्री
 राजसर्प अजमेर
 06/19
 पटवार अजमेर
 अजमेर


SUPERIMPOSED MAP SHOWING PLOT (2/2019) ON KHASARA MAP
VILLAGE- KELAMELA , TEHSIL - PIPALKHUNTH ,DISTT.- PRATAPGARH (RAJ.)

SCALE 1CM. -40 MTS.



TOTAL AREA OF PLOT - 10.4162 HECT. (PILLAR -A to P)


MINES FOREMAN


Sr. Diman

