

2.44(vii)

जनपद ऊधमसिंह नगर के अन्तर्गत मोटर मार्ग/सेतु निर्माण हेतु वन भूमि हस्तान्तरण के लम्बित/अवशेष प्रकरण

विधानसभा क्षेत्र सितारगंज सूचना की तिथि
मोटर मार्ग/सेतु का नाम:- रा0मा0-74 कि0मी0 239 (सिरसा मोड़) कैम्प रोड से शक्तिफार्म तक
मोटर मार्ग का निर्माण।

योजना स्वीकृति का वर्ष/स्वीकृत लम्बाई :- वर्ष 2012/22.020 कि0मी0
अधिशाली अभियन्ता का नाम/खण्ड का नाम/मोबाइल नम्बर- श्री अशोक कुमार/निर्माण
खण्ड, ए0डी0बी0, लो0नि0वि0,
रुद्रपुर/7830202555

वन भूमि का क्षेत्रफल/वृक्षों की संख्या 14.856/ शून्य

क्र0 सं0	मद	लक्षित तिथि	कार्य पूर्ण होने की वास्तविक तिथि अथवा सूचना तिथि तक प्रगति (प्रतिशत में)	क्या बाधा आ रही है/किस अधिकारी के यहां लम्बित है ?
1	2	3	4	5
1	सर्वेक्षण कार्य/डम्पिंगयार्ड चिन्हीकरण/ सभी आवश्यक कोर्डिनेट्स सहित (जी0पी0एस0 द्वारा)	01/2017	100%	-
2	भूगर्भवेत्ता का निरीक्षण		100%	-
3	अधीक्षण अभियन्ता द्वारा संरक्षण अनुमोदन		N.A.	-
4	लो0नि0वि0/वन विभाग/राजस्व विभाग द्वारा संयुक्त निरीक्षण	21/01/2017	100%	-
5	डी0एफ0ओ0 द्वारा प्रभावित वृक्षों का व्यासवार विवरण व मूल्यांकन उपलब्ध कराना	-	N.A.	-
6	प्रभावित भूमि का लैण्ड शैड्यूल बनाना (खसरा/खतौनी/शजरा प्लान सहित)	-	N.A.	-
7	जिलाधिकारी द्वारा दुगने क्षेत्रफल की सिविल भूमि डी0एफ0ओ0 को उपलब्ध कराना	-	N.A.	-
8	डी0एफ0ओ0 द्वारा क्षतिपूरक वृक्षारोपण का प्राक्कलन उपलब्ध कराना	-	-	-
9	वन भूमि प्रस्ताव चैक लिस्ट के अनुसार पूर्ण करके डी0एफ0ओ0 को प्रेषित करना	/-2017	-	-
10	वन भूमि प्रस्ताव डी0एफ0ओ0 द्वारा वन संरक्षण को प्रेषित करना	-	-	-
11	वन भूमि प्रस्ताव डी0एफ0ओ0 द्वारा नोडल अधिकारी को प्रेषित करना	-	-	-

ह0/-
जिलाधिकारी

ह0/-
डी0एफ0ओ0

ह0/-
अधिशाली अभियन्ता
लो०नि०वि०, रुद्रपुर.

जिलाधिकारी
ऊधमसिंह नगर

उप प्रभागीय वनाधिकारी
सितारगंज
तराई पूर्वी वन प्रभाग हल्द्वानी.

वन क्षेत्राधिकारी
बाराकोली वन क्षेत्र, सितारगंज
तराई पूर्वी प्रभाग, हल्द्वानी

प्रपत्र-5

परियोजना का नाम- राष्ट्रीय राजमार्ग संख्या-74 के किमी0 239 (सिरसा मोड़) कैम्प रोड़ से शाक्तिफार्म तक मोटर मार्ग का निर्माण।

**SITE INSPECTION REPORT- NOT BELOW THE RANK OF DCF
(for the forest land to be diverted under FCA)**

5.1 A proposal has been received by this office from Executive Engineer, Construction Work Division, A.D.B., P.W.D. Rudrapur, U.S.Nagar for diversion under FCA-1980 of 14.856 ha. of forest land for non-forestry purpose. The project envisages the use of forest land for Construction of Sirsa band to Saktifarm Road The site inspection of the land involved in the proposal has been done by me on dated -

5.2 On inspection of the site, it is found that the land required by the user agency is a RF/PF/un-classed/Other forest measuring 14.856 ha.

5.3 The requirement of forest land as proposed by the user agency in Col.2 part-1 is unavoidable and is barest minimum required for the project.

5.4 Whether any rare / endangered / unique species of flora and fauna found in the area. If, so the details there of- **NIL**

5.5 Whether any protected archeological / heritage site / defense establishment or any other important monuments is located in the area, if, so the details there of with NOC from competent authority, if required- **NIL**

- a) The user agency has not violated the provisions of forest (Conservation), Act 1980 and no work has been started without proper sanction.
- b) It has been found that the user agency has violated (Conservation), Act, and 1980 provisions. A details report as per para 1.9 of chapter 1, Para C of Hand book of forest (Conservation) Act, 1980 attached.

Specific recommendation for acceptance or otherwise of the proposal.
(It is recommended that the proposal be accepted)

Place- Haldwani
Date-

Name-
Designation- D.F.O.
Office Seal

N.B. x State the purpose for which the forest land is proposed to be diverted.
xx out of(a) and (b) tick the option which is applicable and cross the option which is not applicable.

As per letter number 2-2/2000 FC dated 16-10-2000 from ministry of Environment & Forest, Government of India for proposal involving less than 40 hectares of forest land, the site inspection report from DCF is required and for proposal involving more than 40 hectares of forest land site inspection report from the conservation of forests is required.

परियोजना का नाम:- राष्ट्रीय राजमार्ग संख्या-74 के किमी 0 239 (सिरसा मोड़) कैम्प रोड़ से शक्तिफार्म तक मोटर मार्ग का निर्माण।


Cost Benefit Ratio Chart

Block:- Sitarganj

District:- Udham Singh Nagar

Sl.No.	Particulars	Amount in lakhs	Remark
I	Total cost (Investment incurred)		
(A)	Construction Cost of the Project	5478.00	--
(B)	N.P.V. Amount to be deposited @ 8,03,000.00 lakh /Ha (14.856 X 8,03,000)	119.26368	--
(C)	Substitute/Alternative Plantation Cost to be Deposited:-	43.674 0.227	i. Rode Side plantation ii. 100 Trees Palntation iii. Compensatory Afforestation scheme is under progress
	Total		
2	Benefits:-		
	Benefits from taking age of road as 50 Years		
(A)	Economic Benefits-Market Development Taking	Yes	--
(B)	Direct Employment of Labours-	Yes	--
(C)	Employment Generation Due to other activities	Yes	--

Note- Therefore construction of Economically Viable and social beneficial.


(P. ASHOK KUMAR)
 Executive Engineer
 Construction Division (A.D.B.)
 P.W.D. Rudraur (U.S. Nagar)

2.44(xvii)

Annexure-VI (B)

Name of Project:- रा0मा0-74 कि0मी0 239 (सिरसा मोड़) कैम्प रोड़ से शक्तिफार्म तक मोटर मार्ग का निर्माण।

Parameter for Evaluation of loss of Forests :-

Nature of Proposal :-

Sl. no.	Parameters	Roads, Tr. lines & Raliway line
1	2	3
1	Loss of Value of timber, fuelwood and minor forest produce on an annual basis, including loss of man hours per annum of people who derived there livelihood and wage from the harvest of these commodities	Nil
2	Loss of animals husbandry productivity including loss of fodder	Nil
3	Cost of human resettlement	Nil
4	Loss of public facilities and administrative infrastructure (Roads, Buildings, Schools, Dispensaries, Electric lines, Railways etc.) on which would require forest land if these facilities were diverted due to the project.	Nil
5	Environmental losses;(Soil erosion, effect on hydrological cycle, wildlife habitat, microclimate upsetting of ecological balance.)	Nil
6	Suffering to oustees	Nil

ह0/-

अधिसारी अभियन्ता
निर्माण खण्ड/ए०डी०बी०
प्रयोजन एजेन्सी
राजपुर

2.44(xvii)

Annexure-VI (C)

Name of Project:- रा0मा0-74 कि0मी0 239 (सिरसा मोड़) कैम्प रोड़ से शक्तिफार्म तक मोटर मार्ग का निर्माण।

Parameter for Evaluation of loss of Forests :-

Nature of Proposal :-

Sl. no.	Parameters	Roads, Tr. lines & Raliway line
1	2	3
1	Increase in productivity attributable to the specific project.	-
2	Benefits to economy	-
3	Cost of human resettlement	-
4	No. of population benefited.	-
5	Cost of acquisition of facility on non forest land wherever feasible.	-
6	Loss of (a) agricultural & (b) animal, husbandry production due to diversion of forest land.	Nil
7	Cost of rehabilitating the displaced persons as different from compensatory amounts given for displacement.	-
8	Cost of supply of free fuel-wood to workers residing in or near forest area during the period of construction.	-

ह0/-


अभिशासी अभियन्ता
निर्माण खण्ड/ए०डी०बी०
प्रसन्न एन०सी


1- Main Attachments

परियोजना का नाम :- रा0मा0-74 कि0मी0 239 (सिरसा मोड़) कैम्प रोड़ से शक्तिफार्म तक मोटर मार्ग का निर्माण।

Sl. No.	Name of Document	Page No.	Remark
1.1	Copy of documents in support of the competence/ authority of the person making this application to make application on behalf of the User Agency. सक्षम अधिकारी/ऑन-लाईन प्रस्ताव प्रेषित करने हेतु नामित अधिकारी/ कर्मचारी का प्रमाण पत्र।		Attached
1.2	Copy of Survey of India Toposheet indicating boundary of forest land proposed to be diverted. सर्वे ऑफ इण्डिया टोपोशीट मानचित्र जिसमें प्रस्तावित कार्य का पूर्ण वन क्षेत्र को दर्शाया गया हो।		Attached
1.3	Scanned copy of the Geo-referenced map of the forest land proposed to be diverted prepared by using GPS. मैप जिसमें टोपोशीट पर प्रस्तावित क्षेत्र को जी0पी0एस0 के साथ दिखाया गया हो।		Attached
1.4	Google Map of the proposed site showing legal status of the proposed land and alternative examined for the project with legend. (kml file) (pdf file) गूगल मानचित्र जिसमें प्रस्तावित कार्य का पूर्ण विवरण अंकित हो तथा वैकल्पिक समरेखण एवं प्रस्तावित भूमि को पूर्ण रूप से दर्शाया गया हो।		Attached
1.5	Note containing justification for locating the Project in forest land (pdf file) प्रस्तावित कार्य हेतु वन भूमि के मांग का पूर्ण औचित्य को दर्शाते हुए एक विस्तृत आख्या।		Attached
1.6	Certificate by DM- Forest right act 2006 reg.(in MoEF revised prescribed form) (pdf file) जिलाधिकारी द्वारा प्रदत्त वन अधिकार अधिनियम, 2006 का प्रमाण-पत्र मय संलग्नकों के (नये प्रारूप में)।		Attached
1.7	Survey of India Toposheet in 1:50,000 scale indicating location of the land identified for creation of Compensatory Afforestation: signed by DFO (pdf file) प्रस्तावित परियोजना का 1:50,000 के पैमाने का मानचित्र जिसमें क्षतिपूरक वृक्षारोपण स्थान को दर्शाया गया हो तथा सम्बन्धित प्रभागीय वनाधिकारी द्वारा हस्ताक्षरित हो।		N.A.
1.8	Colored copy of the google map showing the land identified for CA. (kml file) signed by DFO रंगीन गूगल मानचित्र जिसमें क्षतिपूरक वृक्षारोपण स्थल को दर्शाया गया हो तथा सम्बन्धित प्रभागीय वनाधिकारी द्वारा हस्ताक्षरित हो।		N.A.

1.9	If non-forest or Revenue forest land is required to be provided by User Agency? A Copy of ownership proof and No Objection Certificate (pdf file)		N.A.
	यदि प्रस्तावित कार्य हेतु गैर वन भूमि अथवा राजस्व वन भूमि की आवश्यकता हो तो भूमि धर का अनापत्ति प्रमाण-पत्र एवं भूमिधरों का भूमिधर होने का प्रमाण-पत्र।		
1.10	Copy of Mou/agreement executed between the Present owner and the User Agency. (pdf file)		N.A.
	भूमिधर एवं प्रयोक्ता एजेन्सी के बीच हुए करार (PDF)		
1.11	Cost benefit anylises (in more then 5.0 ha. Land diversion cases) (pdf file)		N.A.
	विस्तृत लागत-लाभ विशलेषण प्रमाण-पत्र (यदि लागू हो)।		


 (डॉ. रमेश चन्द्र जोशी)
 सहस्रक अभियन्ता-II
 निर्माण खण्ड (ए.डी.वी.) लो.नि.वि.
 रुद्रपुर (उधमसिंह नगर)



 अधिशासी अभियन्ता
 निर्माण खण्ड (ए.डी.वी.) लो.नि.वि.
 लो.नि.वि., रुद्रपुर.


2- Additional Attachments			
परियोजना का नाम :- रा0मा0-74 कि0मी0 239 (सिरसा मोड़) कैम्प रोड़ से शक्तिफार्म तक मोटर मार्ग का निर्माण।			
Sl. No.	Name of Document	Page No.	Remark
2.1	A short narrative and importance of the project.. (pdf file) प्रस्ताव के बारे में विवरण एवं प्रस्ताव की औचित्य एवं आवश्यकता		Attached
2.2	Administrative and Financial sanction (pdf file) परियोजना हेतु सक्षम अधिकारी द्वारा प्रदत्त वित्तीय एवं प्रशासनिक स्वीकृति।		Attached
2.3	Preliminary Joint Inspection report (by user agency, forest department, revenue department etc.) (pdf file) संयुक्त निरीक्षण रिपोर्ट। (प्रयोक्ता एजेन्सी तथा वन विभाग एवं राजस्व विभाग के साथ)		Attached
2.4	Comperative chart showing statement of both alignment or alternate site explored for the proposed project and reasons for their rejection duly countersigned by DFO. (pdf file) वैकल्पिक संरेखणों को मानचित्र पर प्रदर्शित कर उनके निरस्त किये जाने का औचित्य एवं कारण।		Attached
2.5	Certificate from the DM that no alternative suitable non-forest land is available for the project in question and the demand of the forest land for the project is barest minimum. (pdf file) जिलाधिकारी/प्रभागीय वनाधिकारी द्वारा प्रदत्त वैकल्पिक भूमि उपलब्ध न होने व वन भूमि की मांग न्यूनतम होने का प्रमाण-पत्र।		Attached
2.6	Land schedule (for RF signed by DFO and civil soyam, Van panchayat and private nap land signed by DM). (pdf file) प्रभावित वन भूमि का लैण्ड शेड्यूल (रिजर्व फॉरेस्ट में प्रभागीय वनाधिकारी तथा राजस्व भूमि में जिलाधिकारी द्वारा हस्ताक्षरित)		Attached
2.7	Category wise (RF,civil soyam, Van panchayat and private nap land, Notified forest land etc.) land length, width and area in Ha. (pdf file) परियोजना की लम्बाई चौड़ाई तथा कुल क्षेत्र हे० में। भूमि विभिन्न वर्ग वाद आरक्षित, निजी वन, वन पंचायत, निजी भूमि, आदि।		Attached
2.8	Bar Chart with index (counter signed by DFO). (pdf file) परियोजना का भूमि उपयोग का बार-चार्ट। (प्रभागीय वनाधिकारी द्वारा हस्ताक्षरित)		Attached
2.9	Compensatory afforestation scheme in Civil and Soyam land (10 years) by DFO (pdf file) क्षतिपूरक वृक्षारोपण परियोजना सिविल भूमि पर (10 वर्ष दर्श)		N.A.
2.10	Certificate Regarding. suitability of indentified land for Comensatory Afforestation by DFO (pdf file) क्षतिपूरक वृक्षारोपण वन स्थल उपर्युक्त प्रमाण-पत्र। (प्रभागीय वनाधिकारी द्वारा)		N.A.
2.11	Undertaking by the User Agency to bear the cost of compensatory afforestation duly counter signed by the DFO (pdf file) प्रयोक्ता एजेन्सी द्वारा क्षतिपूरक वृक्षारोपण को बहन किये जाने का प्रमाण-पत्र। (प्रभागीय वनाधिकारी द्वारा हस्ताक्षरित)		N.A.

2.12	Road side/gap filling plantation estimate (by DFO) (pdf file) प्रभागीय वनाधिकारी द्वारा प्रदत्त रिक्त पड़े स्थानों पर उचित वृक्षारोपण का प्राक्कलन।		Attached
2.13	Undertaking by the User Agency to bear the cost of Road side /gap filling plantation (by user agency) (pdf file) प्रयोक्ता एजेंसी द्वारा मार्ग के दोनों ओर रिक्त पड़े स्थानों पर उचित वृक्षारोपण की धनराशि वहन किये जाने का प्रमाण-पत्र।		Attached
2.14	Estimate of 100 trees plantation by DFO (less then 1.0 ha. cases) (pdf file) प्रभागीय वनाधिकारी द्वारा प्रदत्त 100 वृक्षों के वृक्षारोपण सम्बन्धी प्रमाण-पत्र। (1 हे० से कम में लागू।)		Attached
2.15	Details of the trees with their scientific name in RF, Civil Soyam, Van Panchayat, Private Notified land and in Nap Land should be mentioned (with valuation of the trees to be felled) (0-10 dia trees will be mentioned as saplings). (pdf file) Tree count परियोजना से प्रभावित होने वाले वृक्षों की सूची एवं उनके वैज्ञानिक नाम। (सूची आरक्षित वन क्षेत्र, सिविल, वन पंचायत, एवं निजी भूमि दोनों अलग-अलग बनायी जानी होगी)		Attached
2.16	Felling of Oak trees (if involves, inspection report of the concerning CF has to be provided). (pdf file) बाँज प्रजाति के वृक्षों के पातन हेतु वन संरक्षक की संस्तुति का प्रमाण-पत्र		Attached
2.17	If felling of trees is not involved, certificate by DFO in this regard. (pdf file) अगर वृक्षों का पातन नहीं होना है तो प्रभागीय वनाधिकारी द्वारा दिया गया प्रमाण-पत्र।		Attached
2.18	Certificate of felling minimum trees during the project work. (pdf file) न्यूनतम वृक्षों के पातन किये जाने का प्रमाण-पत्र।		Attached
2.19	Muck disposal scheme (in prescribed format) (pdf file) परियोजना के निर्माण से उत्पादित मलवा निस्तारण की योजना। (निर्धारित प्रारूप में)।		Attached
2.20	Whether project area is a part of National Park or sanctuary and airtal distance of the project from National Park or sanctuary signed by DFO. (pdf file) प्रभागीय वनाधिकारी द्वारा राष्ट्रीय पार्क/वन्य जीव अभ्यारण्य सम्बन्धी प्रमाण-पत्र।		Attached
2.21	If the project area is within 10 Km radius of N/P or Centuary, Comments/No objection certificate of CCF Wild Life has to be provided. (pdf file) यदि प्रस्तावित परियोजना किसी राष्ट्रीय पार्क/वन्य जीव अभ्यारण्य के 10 किमी० की परिधि में आता है तो मुख्य वन्य जीव प्रतिपालक का अनापत्ति प्रमाण-पत्र		Attached
2.22	If the Project falling within the National park or Sanctuary, needs recommendation of State Wild Life Board, National Board of Wild Life (NBWL) and permission of Hon'ble Supreme Court/MoEF GoI. (pdf file) यदि प्रस्तावित परियोजना किसी राष्ट्रीय पार्क/वन्य जीव अभ्यारण्य के अन्तर्गत आता है तो ऐसे प्रकरणों में राज्य वन्य जीव सलाहकार बोर्ड, भारतीय वन्य जीव परिषद एवं मा० उच्चतम न्यायालय की अनुमति।		N.A.

2.23	No violation has taken place, FC Act. 1980 reg. (pdf file) वन संरक्षण अधिनियम के उल्लंघन न होने का प्रमाण-पत्र।		Attached
2.24	NOC from local Gram Sabhas. (pdf file) आम-सभा का अनापत्ति प्रमाण-पत्र।		Attached
2.25	Approved general lay out plan/alignment and estimate from competent authority with name and designation (pdf file) प्रस्तावित परियोजना का ले-आउट प्लान एवं प्रांकल्लन तथा सक्षम अधिकारी द्वारा हस्ताक्षरित तथा मय नाम एवं पद के साथ।		Attached
2.26	Component wise details of construction work. (pdf file) अवयव के अनुसार निर्माणाधीन कार्यों का विवरण। (यदि लागू हो तो)		N. A.
2.27	Certificate- work has not been started reg. (pdf file) कार्य आरम्भ न किये जाने का प्रमाण-पत्र।		Attached
2.28	Geologist Report (Govt. approved Geologist). (pdf file) भू-वैज्ञानिक की आख्या।		Attached
2.29	Task Force report टास्क-फोर्स रिपोर्ट।		Attached
2.30	Standard Condition मानक शर्तों का विवरण।		Attached
2.31	Certificate by user agency for complying the condition imposed in Standard Condition (pdf file) प्रस्तावक विभाग द्वारा मानक शर्तों का अनुपालन किये जाने का प्रमाण-पत्र।		Attached
2.32	Certificate by user agency for complying the condition imposed in geologist report/Task force recommendation in hill areas (excluding drinding water) टास्क-फोर्स एवं भू-वैज्ञानिक की शर्तों का अनुपालन किये जाने का प्रमाण-पत्र		Attached
2.33	No historical/monumental or rélegeous place will be effected certificate reg. (by DM/DFO) (pdf file) धार्मिक/पौराणिक/एतिहासिक महत्व का स्थल न होने का प्रमाण-पत्र।		Attached
2.34	Undertakoing regarding no animal will be effected adversely by the project. (Pdf file) वन्य जीव/वनस्पतियों को क्षति न पहुंचाये जाने का प्रमाण-पत्र।		Attached
2.35	Undertading to provide alternative fuelwood, kerosene or LPG to labours involved in project. (Pdf file) परियोजना के निर्माण में प्रयुक्त मिट्टी का तैल एवं रसोई गैस का प्रमाण-पत्र।		Attached
2.36	Benefited villages/Families/Population Certificate. (pdf file) लाभान्वित होने वाले ग्रामों/परिवारों/जनसंख्या के सम्बन्ध में प्रमाण-पत्र		Attached
2.37	NPV calculation certificate as per Hon'ble Supreem court /MoEF orders by DFO (pdf file) एन0पी0वी0 की देयता का प्रमाण-पत्र।		Attached

2.38	Undertaking of payment of NPV, if Hon'ble Supreme Court increases the rates of NPV (by user agency) (pdf file) मा० उच्चतम न्यायालय के आदेशानुसार प्रयोक्ता एजेन्सी द्वारा एन०पी०वी० की बढ़ी हुई धनराशि की देयता का प्रमाण-पत्र।		Attached
2.39	Cost of the forest land and lease rent certificate by DM. (pdf file) वन भूमि के लीज रेंट का प्रमाण-पत्र।		Attached
2.40	Certificate of Lease period by user agency. (pdf file) लीज अवधि का प्रमाण-पत्र।		Attached
2.41	Demarcation of land to be diverted (pdf file) आर०सी०सी० पिलरों के सीमांकन का प्रमाण- पत्र।		N.A.
2.42	Undertaking of user agency to bear the cost for dimarcation work (pdf file) आर०सी०सी० पिलरों के व्यय को वहन करने हेतु प्रस्तावक विभाग द्वारा दिया गया।		N.A.
2.43	Non-availability of non-forest land for compensatory afforestation certificate by Chief seceratary (pdf file) क्षतिपूरक वृक्षरोपण हेतु गैर भूमि उपलब्ध न होने का मुख्या सचिव द्वारा दिया गया प्रमाण-पत्र। (अगर लागू हो)		N.A.
2.44	Check list/Fact sheet चैक लिस्ट/फैक्ट शीट एवं भारत सरकार के निर्धारित प्रपत्र।		Attached


 (ई० गिरीश चन्द्र जोशी)
 सहायक अभियन्ता-II
 निर्माण खण्ड (ए०वी०वी०) लो०नि०वि०
 रुद्रपुर (उधमसिंह नगर)


 (ए० अशोक कुमार)
 अधिशासी अभियन्ता
 Executive Engineer
 Cont. t. Division (A.D.B.)
 P.W.D. Rudrapur (U. S. Nagar)