

Name of the Work :- Construction of Tefna kandara to sonla kandara via chatingyala -Koti-Nauli-Hindoli Motor Road under Mukhya mantri ghosna.


Material Received Due to Hill side Cutting = 80587.50 Cum
 Add Swell Factor @ 40% = 32235.00 Cum
Total = 112822.50 Cum

Use of Material -

Sl. No.	Length of Road	Item for Which Material is to be used	Quantity of Material Consumed (In Cum)
1	2	3	4
1	7.675	Stone Masonry in cement sand mortar	800.00
2	7.675	Stone Masonry laid Dry	5372.50
3	7.675	Hand Packed Stone Filling	2500.00
4	7.675	Construction of Wire Crates	5625.00
5	7.675	Granular Sub-Base (GSB)	5000.00
6	7.675	Construction of Parapets	418.06
7	7.675	Construction of Road Side Drain	2000.00
8	7.675	Construction of Scuppers	2762.54
9	7.675	Concreting Works	1200.00
10	7.675	Construction of Coolie Walling	1000.00
11	7.675	Construction of Edge Stone	57.75
12	7.675	Construction of Causeway	276.30
13	7.675	GSB (Grading-1) Works	8000.00
14	7.675	G3 (Grading to be done using granulator at site)	2554.32
7000	7.675	Super Elevation and Patri Filling	7000.00
		Total	44566.46

Material Left for Disposal = (112822.50-42529.26) Cum
 = 68256.04 Cum

As per the attached Detail, the capacity of the Dumping Zone = 68280.00 Cum



 Assistant Engineer
 Provincial Division, PWD
 Karanprayag



 Executive Engineer
 Provincial Division, PWD
 Karanprayag


Detail of Muck Disposal Sites

Name of the Work :- Construction of Tefna kandara to sonla kandara via chatingyala -Koti-Nauli-Hindoli
Motor Road under Mukhya mantri ghosna.

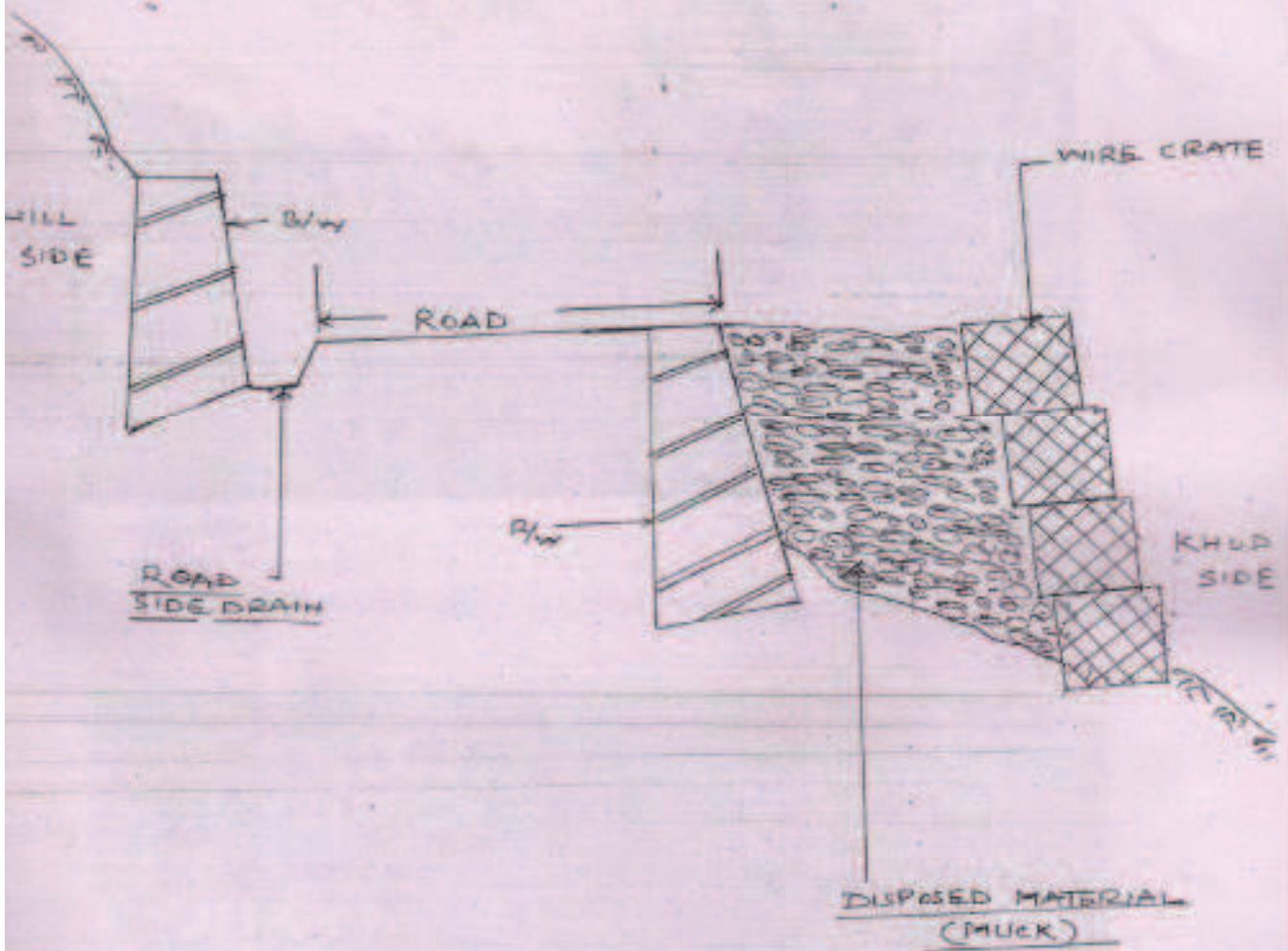
Sl. No.	Location of Dumping Yard	Type of Land	Khasra No.	Length (In m)	Width (In m)	Height of the Dumping Zone (In m)	Volume of the Dumping Zone (In Cum)	Longitude (E)	Latitude (N)
1	Km 1 Xs 0/0	Forest Land		50.00	20.00	6.00	6000.00	79°19'39.70"	30°18'51.40"
2	Km 1 Xs 0/20 to 0/22	Nap Land	284,285,286,287,288,289	50.00	44.40	6.00	13320.00	79°19'55.2"	30°18'10.3"
3	Km 2 Xs 1/12 to 1/13	Nap Land	214,215,216,217,218,219	40.00	42.50	6.00	10200.00	79°20'10.6"	30°18'00.6"
4	Km 3 Xs 2/5 to 2/6	Nap Land	158,159,160,161,162,543,547,163,547	25.00	10.00	6.00	1500.00	79°20'05.8"	30°18'05.1"
	Km 3 Xs 2/30	Forest Land		20.00	10.00	6.00	1200.00	79°20'2.46"	30°17'8.26"
5	Km 3 Xs 2/37 to 2/38	Nap Land	544,545,546,548,554,555,547	50.00	45.20	6.00	13560.00	79°20'12.0"	30°17'8.50"
6	Km 4 Xs 3/28	Forest Land		25.00	20.00	6.00	3000.00	79°20'18.1"	30°17'8.06"
7	Km 5 Xs 4/9	Forest Land		22.50	20.00	6.00	2700.00	79°19'98.5"	30°17'7.95"
8	Km 5 Xs 4/34 to 4/35	Nap Land	34,35,37	50.00	22.00	6.00	6600.00	79°20'09.7"	30°17'7.35"
9	Km 7 Xs 6/26	Nap Land	178,179,180,181,182,183	26.00	25.00	6.00	3900.00	79°19'56.2"	30°17'3.70"
10	Km 5 Xs 6/38	Forest Land		35.00	30.00	6.00	6300.00	79°19'7.20"	30°17'3.30"
Total							68280.00		


 Junior Engineer
 Provincial Division, PWD
 Karanprayag


 Assistant Engineer
 Provincial Division, PWD
 Karanprayag


 Executive Engineer
 Provincial Division, PWD
 Karanprayag

कारण- मानवीय सुव्यवस्था की शोषण के अतिरिक्त
 जनपद धर्मोली के विकास अर्थात् कर्जा प्रयोग से
 उद्दीय अगत स्थित मार्ग (वेकना कण्डारा मोड़ मार्ग)
 के किमी. 3.0 से होते हुए अटोमोबाइल को टी-सीटी
 सिंडीली होते हुए सोनला कण्डारा मोड़ मार्ग के किमी.
 16 तक सीधे मार्ग का नए निर्माण



TYPICAL X-SECTION OF MUCK DISPOSAL PLAN

AAE

JF



EE

अनापत्ति प्रमाण पत्र

जनपद चमोली के घाट ब्लॉक के अन्तर्गत तेफन कण्डारा मोटर मार्ग के km 3 से चिंमाल मुंले कोरी दिंडौली देरेंडू सौमला मोटर मार्ग जो भूमि निर्माण/मक डिस्पोजल हेतु प्रस्तावित की गयी है, उस प्रयोजना हेतु भूमि ली जाती है तो मार्ग हित में मुझे कोई आपत्ति नहीं है, मैं सरकारी दरों पर अपनी भूमि देने को तैयार हूँ।

- ① करवाकर सिंह
- ② रघुनाथ सिंह
- ③ रणजीत सिंह

भवदीय

करवाकर सिंह शंकरा सिंह,
रघुनाथ सिंह, रणजीत सिंह शंकरा सिंह
 ग्राम - बांतौली
 पठ क्षेत्र - भंगरोली
 तहसील - कर्णप्रयाग

का 0 सेक्शन 20-22 पर प्रस्तावित मक डिस्पोजल हेतु नाप भूमिघर करवाकर सिंह शंकरा सिंह
रणजीत सिंह, रघुनाथ सिंह शंकरा सिंह ग्राम बांतौली पठ वृ 0 भंगरोली जिला चमोली
 तहसील कर्णप्रयाग के नाम की निम्न भूमि प्रस्तावित है।

कं 0 सं 0	खाता नं 0/खसरा नं 0	भूमि क्षे 0(हे 0)
1	23 284	0.063
	23 285	0.045
	23 286	0.021
	23 287	0.026

Sh
me

Sh
 17034 नं 0
 भंगरोली

अनापत्ति प्रमाण पत्र

जनपद चमोली के घाट ब्लॉक के अन्तर्गत रेलवे काजरा औ. म. Km 3 से
चाँदगढ़ा - टिंडोली वै. ए. सेतुका-कपर्ण मोटर मार्ग जो भूमि निर्माण/मक डिस्पोजल
 भा. भाग के Km 16 तक मार्ग निर्माण हेतु प्रस्तावित की गयी है, उस प्रयोजना हेतु भूमि ली जाती है तो मार्ग हित में मुझे कोई
 आपत्ति नहीं है, मैं सरकारी दरों पर अपनी भूमि देने को तैयार हूँ।

1) पेगसिह ~~Blank~~

2) जयवीर सिंह जयवीरसिंह राव

3) दिनेश सिंह ~~Blank~~

4) सुनील सिंह ~~Blank~~

भवदीय

पेगसिह, जयवीरसिंह पुत्र गंगा आजब सिंह

ग्राम - चाँदोली

दिनेश, सुनील पुत्र राजपाल सिंह

ग्राम - चाँदोली, प. क्षेत्र, भंगरोली

तहसील - कर्णप्रयाग

का 0 सेक्शन 20-22 पर प्रस्तावित मकडिस्पोजल हेतु नाप भूमिधर पेगसिह, जयवीरसिंह पुत्र
जयवीरसिंह, दिनेश, सुनील पुत्र राजपालसिंह ग्राम चाँदोली पो वृ. भंगरोली जिला चमोली
 तहसील कर्णप्रयाग के नाम की निम्न भूमि प्रस्तावित है।

कं० सं०	खाता नं०/खसरा नं०	भूमि क्षेत्र(हे०)
1	25 288	0.031
	25 289	0.036

[Signature]
 ME

[Signature]
 110 उपानु०
 भंगरोली

अनापत्ति प्रमाण पत्र

जनपद चमोली के घाट ब्लॉक के अन्तर्गत रेफनाखर) मैथवाँ Km 3^{1/2} चिह्नपाल) की हिस्से की हरे हरे सेनाक) मध्य) मोटर मार्ग जो भूमि निर्माण/मक डिस्पोजल हेतु प्रस्तावित की गयी है, उस प्रयोजना हेतु भूमि ली जाती है तो मार्ग हित में मुझे कोई आपत्ति नहीं है, मैं सरकारी दरों पर अपनी भूमि देने को तैयार हूँ।

- ① रघुनाथ सिंह - रघुनाथ
- ② इन्द्र सिंह - इन्द्र
- ③ दरवान सिंह - दरवान सिंह

भवदीय

रघुनाथ सिंह, इन्द्र सिंह, दरवान सिंह
 पुत्र - चौक सिंह
 ग्राम - चिह्नपाल
 प. कोट - अंगुरोली
 तहसील - कर्णप्रयाग

काठ सेक्शन 12-13 पर प्रस्तावित मकडिस्पोजल हेतु नाप भूमिधर रघुनाथ सिंह, इन्द्र सिंह, दरवान सिंह पुत्र चौक सिंह ग्राम चिह्नपाल प. कोट अंगुरोली जिला चमोली तहसील कर्णप्रयाग के नाम की निम्न भूमि प्रस्तावित है।

काठ सं०	खाता नं०/खसरा नं०	भूमि क्षेत्र(हे०)
1	12 216	0.025
	12 218	0.018

(Signature)
 ME

(Signature)
 17/03/2018
 अंगुरोली

अनापत्ति प्रमाण पत्र

जनपद चमोली के घाट ब्लॉक के अन्तर्गत विष्णु सखरा गैंगोत्री से Km 3 से
जीमाल नोबल सिमेंट हेतु डुम सेमल मखर मोटर मार्ग जो भूमि निर्माण/मक डिस्पोजल
 हेतु प्रस्तावित की गयी है, उस प्रयोजना हेतु भूमि ली जाती है तो मार्ग हित में मुझे कोई
 आपत्ति नहीं है, मैं सरकारी दरों पर अपनी भूमि देने को तैयार हूँ।

- 1) गोविन्द सिंह
- 2) नरेन्द्र सिंह

सिंह
 भवदीय

गोविन्दसिंह, नरेन्द्रसिंह एवं
केदारसिंह
 ग्राम - चरिंग्वाला
 प.सं. - मंगरोली
 तहसील - कर्णप्रयाग

काठ सेक्शन Y12-Y13 पर प्रस्तावित मकडिस्पोजल हेतु नाप भूमिधर गोविन्द सिंह, नरेन्द्रसिंह
पुष्पगल केदारसिंह ग्राम चरिंग्वाला प.सं. मंगरोली जिला चमोली
 तहसील कर्णप्रयाग के नाम की निम्न भूमि प्रस्तावित है।

कं० सं०	खाता नं०/खसरा नं०	भूमि क्ष०(हे०)
1-	4 217	0.024
	4 219 ₅	0.028

ME

सिंह
 मंगरोली

अनापत्ति प्रमाण पत्र

जनपद चमोली के ब्लॉक के अर्न्तगत कर्णप्रयाग तैजना कट्टरा मोटर मार्ग Km 3 से चिड़ियाला - मोरी सिरोली रोड के सौम्य कट्टरा के मोटर मार्ग जो भूमि निर्माण/मक डिस्पोजल हेतु प्रस्तावित की गयी है, उस प्रयोजना हेतु भूमि ली जाती है तो मार्ग हित में मुझे कोई आपत्ति नहीं है, मैं सरकारी दरों पर अपनी भूमि देने को तैयार हूँ।

① शमी देवी रामी देवी

भवदीय
रामिणी पत्नी सिताकसिंह
ग्राम चिड़ियाला
पक्षेत्र - मंगरोली
140 - कर्णप्रयाग

का 0 सेक्शन 3/5 - 3/6 पर प्रस्तावित मकडिस्पोजल हेतु नाप भूमिधर शमी रामी देवी पत्नी सिताकसिंह ग्राम चिड़ियाला प 0 वृ 0 मंगरोली जिला चमोली तहसील कर्णप्रयाग के नाम की निम्न भूमि प्रस्तावित है।

क 0 सं 0	खाता नं 0 / खसरा नं 0	भूमि क्षे 0 (हे 0)
3 -	24 158	0.056
	24 159	0.010
	24 160	0.029

(Signature)
12

(Signature)
12
मंगरोली

अनापत्ति प्रमाण पत्र

जनपद चमोली के ^{कर्णप्रयाग} ब्लॉक के अन्तर्गत रेलगा - कटारा मोटर मार्ग 1.5 Km की चीटिंगाला मोती टिन्डोली होल्डर शोनाला - कटारा मोटर मार्ग जो भूमि निर्माण/मक डिस्पोजल के 16 तक मोटर मार्ग का निर्माण हेतु प्रस्तावित की गयी है, उस प्रयोजना हेतु भूमि ली जाती है तो मार्ग हित में मुझे कोई आपत्ति नहीं है, मैं सरकारी दरों पर अपनी भूमि देने को तैयार हूँ।

① पूजा सिंह
② मातृका सिंह

पूजासिंह
मातृका सिंह

मवदीय

पूजासिंह, मातृका सिंह ५० नरवावसिंह
गांव - चीटिंगाला
प. क्षेत्र - मंगरोली
तह - कर्णप्रयाग

का० सेक्शन १/५ - १/६ पर प्रस्तावित मकडिस्पोजल हेतु नाप भूमिधर पूजासिंह, मातृकासिंह
पूजासिंह, मातृकासिंह ग्राम चीटिंगाला प० वृ० मंगरोली जिला चमोली तहसील कर्णप्रयाग के नाम की निम्न भूमि प्रस्तावित है।

कं० सं०	खाता नं०/खसरा नं०	भूमि क्षे०(हे०)
१	१२ १६१	०.०३५
	१६२	०.०१६
	५४३	०.०२५
	५४७	०.०३०

MA
NE.

MA
12/30/15
मंगरोली

अनापत्ति प्रमाण पत्र

जनपद चमोली के कर्णप्रयाग ब्लॉक के अन्तर्गत तेहना कडवा से मो.मं. Km 3 से चरिंयाला
मो.मं. - चरिंयाला हेतु मो.मं. कडवा मोटर मार्ग जो भूमि निर्माण/मक डिस्पोजल
 के Km 16 तक मो.मं. चरिंयाला हेतु प्रस्तावित की गयी है, उस प्रयोजना हेतु भूमि ली जाती है तो मार्ग हित में मुझे कोई
 आपत्ति नहीं है, मैं सरकारी दरों पर अपनी भूमि देने को तैयार हूँ।

① प्रेम सिंह - प्रेमसिंह

भवदीय

प्रेमसिंह चरिंयाला सिं.ड
ग्राम - चरिंयाला
प.क्र. - गंगोली
तह. - कर्णप्रयाग

का० सेक्शन 25-26 पर प्रस्तावित मकडिस्पोजल हेतु नाप भूमिधर प्रेमसिंह
चरिंयाला ग्राम चरिंयाला प० वृ० गंगोली जिला चमोली
 तहसील कर्णप्रयाग के नाम की निम्न भूमि प्रस्तावित है।

क० सं०	खाता नं०/खसरा नं०	भूमि क्षेत्र(हे०)
1	12 163	0.025
	547	0.030

प्रेम सिंह
चरिंयाला

प्रेम सिंह
 170 उपनि०
 गंगोली

अनापत्ति प्रमाण पत्र

जनपद चमोली के ^{कर्णप्रयाग} ब्लॉक के अन्तर्गत तेजना कटरा गीय बाग हैला 5 है
~~बहि गवाला - मोमी सिन्धोली रोड पर सीकुर~~ मोटर मार्ग जो भूमि निर्माण/मक डिस्पोजल
~~मदारा मोटर मार्ग K.m 16 तक का कर्णप्रयाग~~
 हेतु प्रस्तावित की गयी है, उस प्रयोजना हेतु भूमि ली जाती है तो मार्ग हित में मुझे कोई
 आपत्ति नहीं है, मैं सरकारी दरों पर अपनी भूमि देने को तैयार हूँ।

- ① प्रेम सिंह प्रभा सिंह
- ② राजेंद्र सिंह - शीतलपुरी
- ③ कुंवर सिंह कुंवर सिंह

भवदीय
 प्रेम सिंह, राजेंद्र सिंह, कुंवर सिंह
 कुंवर यश सिंह
 डा. कुं - चिदरपाला
 प. पो. - मुंगरोली
 (है.) - कर्णप्रयाग

का० सेक्शन 737-738 पर प्रस्तावित मकडिस्पोजल हेतु नाप भूमिधर प्राणेश राजेंद्र सिंह
कुंवर सिंह, कुंवर यश सिंह गाम चिदरपाला पो व० मुंगरोली जिला चमोली
 तहसील कर्णप्रयाग के नाम की निम्न भूमि प्रस्तावित है।

क० सं०	खाता न०/खसरा न०	भूमि सं०(है०)
1	544	0035
	547	0030

[Handwritten Signature]
 11/11

[Handwritten Signature]
 11/11
 मुंगरोली

अनापत्ति प्रमाण पत्र

जनपद चमोली के कर्णप्रयाग ब्लॉक के अन्तर्गत तेकना काठारा के मोती 1503 की नरिञ्जाला - लौली डिप्लोमेटेड द्वारा सोनला सड़क मोटर मार्ग जो भूमि निर्माण/मक डिस्पोजल हेतु प्रस्तावित की गयी है, उस प्रयोजना हेतु भूमि ली जाती है तो मार्ग हित में मुझे कोई आपत्ति नहीं है, मैं सरकारी दरों पर अपनी भूमि देने को तैयार हूँ।

- 1) लालचत प्लॉट 1503
- 2) पुणेन प्लॉट 1503

भवदीय
बलवन्त सिंह, मुजाना सिंह 90
चन्दे सिंह
 ग्राम वरिञ्जाला
 प. क्षेत्र - मंरावोली
 तहसील - चौपमाडा

काठ संवहन 2/32-3/8 पर प्रस्तावित मकडिस्पोजल हेतु नाप भूमिधर बलवन्त सिंह मुजाना सिंह पुणेन कठारा ग्राम नरिञ्जाला प. व. मंरावोली जिला चमोली तहसील कर्णप्रयाग के नाम की निम्न भूमि प्रस्तावित है।

कठ सं०	खाता नं०/खसरा नं०	भूमि क्ष०(हे०)
1	15 545	0.035
	548	0.030

बलवन्त सिंह
 NE

बलवन्त सिंह
 मुजाना सिंह
 मंरावोली

अनापत्ति प्रमाण पत्र

जनपद चमोली के कर्णप्रयाग ब्लाक के अन्तर्गत सोमना-सुबरा मोटर मार्ग K-3 से
~~चिड़ियाली, नौली, छिछोली, गोरु, सुबरा, कर्णप्रयाग~~ मोटर मार्ग जो भूमि निर्माण/मक
~~डिस्पोजल हेतु प्रस्तावित की गयी है। उस प्रयोजना हेतु भूमि ली जाती है तो मार्ग हित में~~
 डिस्पोजल हेतु प्रस्तावित की गयी है, उस प्रयोजना हेतु भूमि ली जाती है तो मार्ग हित में
 मुझे कोई आपत्ति नहीं है, मैं सरकारी दरों पर अपनी भूमि देने को तैयार हूँ।

① बख्शवारसिंह / बख्शवारसिंह

भवतीय

बख्शवारसिंह/बख्शवारसिंह
ग्राम - चिड़ियाली
प.क्षे. - कर्णप्रयाग
तहसील - सोमना

का 10 सेक्शन 2/32-7/88 पर प्रस्तावित मकडिस्पोजल हेतु नाप भूमिधर बख्शवारसिंह प्रत
बख्शवारसिंह ग्राम चिड़ियाली प 0 वृ 0 कर्णप्रयाग जिला चमोली
 तहसील कर्णप्रयाग के नाम की निम्न भूमि प्रस्तावित है।

क 0 सं 0	खाता नं 0 / खसरा नं 0	भूमि क्षे 0 (हे 0)
1.	14 548	0.035
	15 546	0.030

ME

बख्शवारसिंह
 100 रुपय नं 0
कर्णप्रयाग

अनापत्ति प्रमाण पत्र

जनपद चमोली के ~~खसरा~~ ^{कर्णप्रयाग} ब्लॉक के अन्तर्गत तेजना खसरा भोरभगी के Km3 से
~~चिड़ियाली नौली चिड़ियाली वीर हर सोनला~~ ^{चिड़ियाली नौली चिड़ियाली वीर हर सोनला} मोटर मार्ग जो भूमि निर्माण/मक डिस्पोजल
~~खसरा भोरभगी के Km3 तक भोरभगी~~ ^{खसरा भोरभगी के Km3 तक भोरभगी}
 हेतु प्रस्तावित की गयी है, उस प्रयोजना हेतु भूमि ली जाती है तो मार्ग हित में मुझे कोई
 आपत्ति नहीं है, मैं सरकारी दरों पर अपनी भूमि देने को तैयार हूँ।

- ① तिलोक सिंह तिलोक सिंह
- ② गुलाब सिंह गुलाब सिंह
- ③ दयाल सिंह - दयाल सिंह

भवदीय

तिलोक सिंह, गुलाब सिंह, दयाल सिंह
 श्री चन्द्र सिंह
 ग्राम - चिड़ियाली
 तहसील - भोरभगी
 जिला - चमोली

का० सेक्शन ^{१/३७ - १/३८} पर प्रस्तावित मकडिस्पोजल हेतु नाप भूमिधर तिलोक सिंह, गुलाब सिंह
दयाल सिंह प्रयाग चन्द्र सिंह ग्राम चिड़ियाली प० वृ० भोरभगी जिला चमोली
 तहसील कर्णप्रयाग के नाम की निम्न भूमि प्रस्तावित है।

कं० सं०	खाता नं०/खसरा नं०	भूमि क्ष०(हे०)
५	३० ५५५	०.०१३
	५५५	०.०१८

Handwritten signature
 NE

Handwritten signature
 श्री उपायुक्त
 भोरभगी

अनापत्ति प्रमाण पत्र

जनपद चमोली के ^{कर्णप्रयाग} ब्लॉक के अन्तर्गत हजारा कडारा मो मार्ग km 3 1/2
 मोटर मार्ग जो भूमि निर्माण/मक डिस्पोजल
 हेतु प्रस्तावित की गयी है, उस प्रयोजना हेतु भूमि ली जाती है तो मार्ग हित में मुझे कोई
 आपत्ति नहीं है, मैं सरकारी दरों पर अपनी भूमि देने को तैयार हूँ।

चन्दमती पन्व
 भवदीय
 इश्वरीदत्त श्री गोकुलानन्द
 शाग्र-हिन्दोली (कीथे)
 प. क्षेत्र - मंगरोली
 तहसील - कर्णप्रयाग

का 10 सेक्शन 4/35 - 4/35 पर प्रस्तावित मकडिस्पोजल हेतु नाप भूमिधर इश्वरीदत्त पन्व
गोकुलानन्द ग्राम कीथे स. प. वृ. मंगरोली जिला चमोली
 तहसील कर्णप्रयाग के नाम की निम्न भूमि प्रस्तावित है।

कं० सं०	खाता नं०/खसरा नं०	भूमि क्षे०(हे०)
1.	5 34	0.033

ME.

इश्वरीदत्त पन्व
 मंगरोली

अनापत्ति प्रमाण पत्र

जनपद चमोली के ^{कर्णप्रयाग} ब्लॉक के अर्न्तगत तेपना-कण्ठरा मी मार्ग, km.3 से
~~चिदिमाला-जीपी-डिपोजली~~ ^{होमि ह्य} मोटर मार्ग जो भूमि निर्माण/मक डिस्पोजल
~~खिनला-कण्ठरा मी मार्ग km.3 से~~ ^{होमि ह्य} हेतु प्रस्तावित की गयी है, उस प्रयोजना हेतु भूमि ली जाती है तो मार्ग हित में मुझे कोई
 आपत्ति नहीं है, मैं सरकारी दरों पर अपनी भूमि देने को तैयार हूँ।


 चन्द्रमणी पन्त
 मवदीय
शंकर दत्त

शंकरदत्त पन्त श्रीमानन्द
ग्राम - डिपोजली
कण्ठरासेह दलपतिसेह श्री गुप्ता
ग्राम - नौली
प.क्षेत्र - मंगरोली
तहसील - कर्णप्रयाग

का0 सेक्शन 4/34-4/35 पर प्रस्तावित मकडिस्पोजल हेतु नाप भूमिधर शंकरदत्त पन्त
कण्ठरासेह दलपतिसेह श्री गुप्ता ग्राम नौली प0 वृ0 मंगरोली जिला चमोली
 तहसील कर्णप्रयाग के नाम की निम्न भूमि प्रस्तावित है।

कं0 सं0	खाता नं0/खसरा नं0	भूमि क्षे0(हे0)
1.	3 35	0.025
	4 37	0.080


 ME


 5/8 34 नं0
 मंगरोली

अनापत्ति प्रमाण पत्र

जनपद चमोली के ^{कर्णप्रयाग} ब्लॉक के अन्तर्गत रेणुना-कडपरा मोटर मार्ग के कि.मि. 3.5
~~चिठ्याला-नौली-दिण्डोली~~ ^{दूर सोनूला-कडपरा} मोटर मार्ग जो भूमि निर्माण/मक डिस्पोजल
 हेतु प्रस्तावित की गयी है, उस प्रयोजना हेतु भूमि ली जाती है तो मार्ग हित में मुझे कोई
 आपत्ति नहीं है, मैं सरकारी दरों पर अपनी भूमि देने को तैयार हूँ।

भवदीय

Wand
उदयसिंह, रूपसिंह, मोहनसिंह पुत्र
करनासिंह
 ग्राम - नौली
 प.सं. - मंगरोली
 तहसील - कर्णप्रयाग

कां० चेकशन 6/26-6/27 पर प्रस्तावित मकडिस्पोजल हेतु नाप भूमिघर उदयसिंह, रूपसिंह,
मोहनसिंह पुत्र करनासिंह ग्राम नौली प.सं. मंगरोली जिला चमोली
 तहसील कर्णप्रयाग के नाम की निम्न भूमि प्रस्तावित है।

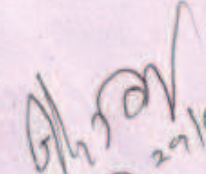
कां० सं०	खाता नं०/खसरा नं०	भूमि क्ष०(हे०)
J	3 179	0.015
	K 180	0.010


ME

मंगरोली

अनापत्ति प्रमाण पत्र

चौदोग्गाला - नौली - हिण्डोली होते हुए मोनका सातला कडारा मोटर मार्ग के K.m. 16 तक मोटर मार्ग सिमाई। कर्णप्रयाग जूनप्रद चमोली के झट ब्लॉक के अर्न्तगत तैफार कडारा मोटर मार्ग के K.m. 3 से हेतु प्रस्तावित की गयी है, उस प्रयोजना हेतु भूमि ली जाती है तो मार्ग हित में मुझे कोई आपत्ति नहीं है, मैं सरकारी दरों पर अपनी भूमि देने को तैयार हूँ।

भवदीय  29/01/2015




जयसिंह पुत्र खानसिंह

इन्डसिंह 91 गुब्बा
 गांव - नौली
 प.क्षेत्र - मंजोली
 तहसील - कर्णप्रयाग

काठ संवसन 6/6 - 6/27 पर प्रस्तावित मकडिस्पोजल हेतु नाप भूमिघर.....
 जयसिंह पुत्र खानसिंह ग्राम नौली तहसील मंजोली जिला चमोली
 तहसील कर्णप्रयाग के नाम की निम्न भूमि प्रस्तावित है।

कठ सं०	खाता नं०/खसरा नं०	भूमि क्षेत्र(हे०)
1	8 181	0.009
	2 183	0.015


ME


29/01/2015
मंजोली

अनापत्ति प्रमाण पत्र

जनपद चमोली के ^{कर्णप्रयाग} ब्लॉक के अर्न्तगत लेखना-कछारा भू-भाग 3 km 3 स चमोली-नौली मोटर मार्ग जो भूमि निर्माण/मक डिस्पोजल हेतु प्रस्तावित की गयी है, उस प्रयोजना हेतु भूमि ली जाती है जो मार्ग हित में मुझे कोई आपत्ति नहीं है, मैं सरकारी दरों पर अपनी भूमि देने को तैयार हूँ।

H. S. S. S.
भवदीय

रत्नसिंह शंकरावसिंह
ग्राम - नौली
प. व. - अंगरीली
तह. - कर्णप्रयाग


का. सं. क्र. 6/26-27 पर प्रस्तावित मक डिस्पोजल हेतु नाप भूमिधर रत्नसिंह शंकरावसिंह ग्राम नौली प. व. अंगरीली जिला चमोली तहसील कर्णप्रयाग के नाम की निम्न भूमि प्रस्तावित है।

क. सं.	खाता नं./खसरा नं.	भूमि क्षे. (हे.)
1	16 180	0.010
	16 182	0.010

H. S. S. S.
भ. व.

H. S. S. S.
तह. अंगरीली

कार्य का नाम - सप्तरीय मुख्यमंती की होवण। के अंतगत जनपद
 चमैली के विकासखण्ड कर्णियाग में राष्ट्रीय शगत सिद्ध
 मार्ग (तेफना-कण्डार मोल मार्ग) के किमी. 3 ले चकिंचला
 कीटी - नौली - सिद्धोली होते हुए सोनला कण्डार मोल
 मार्ग के किमी. 12 तक मोटर मार्ग नव निर्माण।
 Km 1.0 X sec 90 Muck Disposal No 1.



J.E
 J.E

Muck disposal no 2. Km 2.0 X Section $\frac{0}{20}$ 22

सहस्र जामिनती
 प्रादेशिक लोकनिर्माण
 विभाग



J.E
 जामिनती
 प्रादेशिक लोकनिर्माण
 विभाग

गर्भ कामाम - मानवीय मुल्यमंती की घोषणा के अन्तर्गत जगदल चमौली के विकास खण्ड कपी प्रयाग में शहीद भगतसिंह मार्ग (तेफरा - कण्डरा मोटर मार्ग) के किमी. 3 से चटिंगाल-कोटी नौली - डिण्डौली होते हुए झौनला कण्डरा मौल्य मार्ग के किमी. 16 तक मौल्य मार्ग का नव निर्माण,

Muck Disposal No 3 Km 2 X Section $\frac{1}{12}$ to $\frac{1}{13}$



Signature
J.E

Muck Disposal No 4 Km 3 X Section $\frac{2}{5}$ to $\frac{6}{6}$

Signature
सहायक अभियन्ता
प्रभुलाल शर्मा
कानपुर



Signature
J.E

Signature
सहायक अभियन्ता
प्रभुलाल शर्मा
कानपुर

कालाम - माननीय मुख्यमंत्री की घोषणा के अन्तर्गत जमपु
 चमोली के विकासखण्ड कर्णप्रभाग में शहीद
 अंगदसिंह मार्ग (वेफला कण्डवा मोटर मार्ग) के किमी.
 3.00 से चदिंगरमा कांटी नौली रिण्डोला होते हुए सोनता
 कण्डवा मोटर मार्ग के किमी. 16 तक मोटर मार्ग
 का नव निर्माण ।

Muck disposal no 5 Km 3.0 X Section $\frac{2}{30}$



Muck disposal no 6 Km 3 X Section $\frac{2}{30}$ *Shah*
AE



Shah
AE

- माननीय मुख्यमंत्री की होशियारी के अहमकृत जनपद
 चम्पारण के विकसित एवं सर्वांगीण में ब्राह्मणगत सिंह
 - मार्ग (विमान-कण्डा मार्ग) के किमी. उसे चट्टिका
 - कोठी-नौली-सिन्धुली होते हुए सैन्य कण्डारा मोटर
 - मार्ग के किमी. 16 ता. मोटर मार्ग का सर्वनिर्माण

Muck Disposal No 7 Km 4.0 XSection $\left(\frac{3}{28}\right)$



Muck Disposal no 8 Km 5.0 XSection $\frac{4}{9}$ *dr/*
RE



dr/
RE

नाम - मानवीय सुव्यवस्था की योजना, के अंतर्गत जनपदपालिका
 के विकास खण्ड कण्डावाग में शहीद शमशेर मार्ग
 (वेक्टर - कण्डावाग मोटर मार्ग) के किमी. ३.०० से चारुपाला
 की नौली हिण्डोली होते ही सौतला कण्डावाग मोटर मार्ग के
 Km 16 तक मोटर मार्ग के नवनिर्माण का कार्य



[Signature]
 J.E

[Signature]
 सहायक अभियन्ता
 सार्वजनिक निर्माण विभाग
 कण्डावाग

Muck Disposal No 10 Km 7 xSection (6/26)



[Signature]
 ME

कानॉम - मातनी प मुखमंती की सोषण। के अर्तगत जसपद
 चमेली के विकासखण्ड कर्णप्रयाग में राही ५ भगवष्टि
 मार्ग (तेकला कण्डरा मोटर मार्ग) के निमी. ३.० से
 चण्डिगला कोटी - नौली - डिण्डौली होते हुये सोपला
 कण्डरा मोटर मार्ग के निमी. १६ तक मोटर मार्ग का
 नव निर्माण ।

Muck Disposal no 11 Km. 7 X Section $\frac{6}{87}$



[Handwritten signature]
 DE