


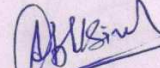
परियोजना का नाम:-


मा. मुख्य मंत्री की घोषणा के अर्न्तगत जनपद चमोली के विकास खण्ड कर्णप्रयाग में शहीद भगत सिंह मार्ग (तेफना-कण्डारा मोटर मार्ग) के कि.मी. 3 से चटिग्याला-कोटी-नौली-हिण्डोली होते हुए सोनला-कण्डारा मोटर मार्ग के कि.मी. 16 तक मोटर मार्ग का नव निर्माण हेतु वन भूमि का लो.नि.वि. को हस्तान्तरण।


लैन्ड शेड्यूल
(वन विभाग)


जिला	प्रभाग का नाम	वन ब्लाक	लम्बाई	चौड़ाई	क्षेत्रफल (हे०)
चमोली			शून्य		



अमीन
लो.नि.वि.
कर्णप्रयाग


कनिष्ठ अभियन्ता
लो.नि.वि.


सहायक अभियन्ता
लो.नि.वि.


अधिशायी अभियन्ता
प्रान्तीय खण्ड लो.नि.वि.
कर्णप्रयाग


वन क्षेत्राधिकारी
नन्दप्रयाग रेंज
बद्रीनाथ वन प्रभाग गोपेश्वर


प्रभागीय वनाधिकारी
बद्रीनाथ वन प्रभाग गोपेश्वर

लैन्ड शेड्यूल

(216)

सिविल एवं सोयम, वन पंचायत एवं नाप भूमि का लैन्ड शेड्यूल के लिये (राजस्व विभाग)/ जिलाधिकारी द्वारा निर्धारित प्रपत्र

परियोजना का नाम:- मा. मुख्य मंत्री की घोषणा के अर्न्तगत जनपद चमोली के विकास खण्ड कर्णप्रयाग में शहीद भगत सिंह मार्ग (तेफना-कण्डारा मोटर मार्ग) के कि.मी. 3 से चटिग्याला-कोटी-नौली-हिण्डोली होते हुए सोनला-कण्डारा मोटर मार्ग के कि.मी. 16 तक मोटर मार्ग का नव निर्माण हेतु वन भूमि का लो.नि.वि. को हस्तान्तरण।

जिला	तहसील	ग्राम	खसरा सं०	कुल रकवा हे.	याचित क्षेत्रफल (हे०)
चमोली	कर्णप्रयाग	बांतोली(सिविल)	6	1.281	0.185
		चटिग्याला(सिविल)	6	3.116	0.294
		कोठी (सिविल)	5	0.423	0.060
		हिण्डोली (सिविल)	3	0.024	0.011
		सुनाली(वनपंचायत)	1	3.470	0.437
	मक डिस्पोजल हेतु क्षेत्रफल	बांतोली(सिविल)			0.320
		योग:-			1.307

अमीन
लो.नि.वि.
कर्णप्रयाग

कनिष्ठ अभियन्ता
लो.नि.वि.

सहायक अभियन्ता
लो.नि.वि.

अधिशारी अभियन्ता
प्रान्तीय खण्ड लो.नि.वि.
कर्णप्रयाग

राजस्व उपनिरीक्षक
कण्डारा

तहसीलदार
कर्णप्रयाग(चमोली)

उप जिलाधिकारी
कर्णप्रयाग (चमोली)

जिलाधिकारी
चमोली