

प्रारूप-6

प्रारम्भिक संयुक्त निरीक्षण रिपोर्ट का प्रारूप

आज दिनांक 20/12/2014 को लोक निर्माण विभाग कर्णप्रयाग (एजेन्सी का नाम) के द्वारा माननीय मुख्यमंत्री घोषणा के अन्तर्गत विकासखण्ड कर्णप्रयाग में तेफना कण्डारा वाया नौली हिण्डोली से कण्डारा तक बनाये जाने वाले मोटर मार्ग/प्रस्तावित परियोजना को बनाये जाने हेतु स्थल निरीक्षण किया गया। संयुक्त निरीक्षण के समय वन विभाग की ओर से श्री मीमलाल कोहली, राजस्व विभाग की ओर से श्री प्रदीप कृष्णावत (पटवारी), प्रस्तावक विभाग की ओर से श्री अभिषेक रावत (कनि.अभि.), अन्य दावेदारों की ओर से श्री अनिल रावत तथा स्थानीय प्रतिनिधि के रूप में श्री अनिल रावत के द्वारा प्रश्नगत परियोजना को बनाने हेतु सर्वश्रेष्ठ स्थल/समरेखन के चयन तथा अन्य वैकल्पिक स्थलों/समरेखन के चयन हेतु भाग लिया गया।

संयुक्त निरीक्षण में पाया गया कि सामाजिक आवश्यकता, परिस्थितिक आवश्यकता, आर्थिक मितव्यता तथा तकनीकी आवश्यकता के दृष्टि से जो समरेखन/स्थल सर्वथा उपयुक्त पाया गया है उसमें 6290 (मी0) नाप भूमि, सिविल भूमि 485 (मी0) वन पंचायत से 0.437 (हे0) आरक्षित वन भूमि प्रभावित होगी एवं इस समरेखन/स्थल के चयन में 4.403 हे0 नाप भूमि, 0.550 हे0 सिविल भूमि, 0.437 हे0 वन पंचायत भूमि शून्य हे0 आरक्षित वन भूमि की आवश्यकता होगी। जिनमें से कुल 0.987 हे0 भूमि के हस्तान्तरण की आवश्यकता होगी।
स्थल 0.437 हे0 पर डिस्पोजेशन

इस समरेखन पर /चुने गये स्थल पर लगभग 350 वृक्ष विभिन्न प्रजाति के इस परियोजना के निर्माण से प्रभावित होंगे, जिनमें से शून्य बांज प्रजाति के प्रभावित होंगे।

इस समरेखन के तुलना में जो वैकल्पिक समरेखन देखे गये उसमें 5414 मी0 नाप भूमि, 0.580 हे0 सिविल भूमि, 0.625 हे0 वन पंचायत, मी0 आरक्षित वन भूमि प्रभावित होगी एवं इस समरेखन/स्थल के चयन में कुल 4.0 हे0 नाप भूमि, 0.6 हे0 सिविल भूमि, 0.625 हे0 वन पंचायत भूमि तथा शून्य हे0 आरक्षित वन भूमि की आवश्यकता होगी। जिनमें से कुल 1.205 हे0 भूमि के हस्तान्तरण की आवश्यकता होगी। इस समरेखन पर /चुने गये स्थल पर लगभग 450 वृक्ष विभिन्न प्रजाति के इस परियोजना के निर्माण से प्रभावित होंगे, जिनमें से शून्य बांज प्रजाति के प्रभावित होंगे।

अतः परियोजना के निर्माण हेतु चयनित विकल्प संख्या प्रथम के वन भूमि के अतिरिक्त अन्य वैकल्पिक एवं उपयुक्त भूमि उपलब्ध नहीं है तथा इस चुने गये वन भूमि की मांग न्यूनतम है।

चयनित उपयुक्त स्थल/समरेखण आरक्षित वन कक्षों से गुजरने/में स्थित है। इन कक्षों की वर्तमान वन आच्छादन है एवं इन कक्षों में प्रजाति के वन हैं। प्रभावित होने वाली नाप भूमि ग्राम एवं पर प्रजाति के वन हैं एवं प्रभावित होने वाली सिविल तथा नाप भूमि पर विभिन्न प्रजाति के वन हैं जिनका वर्तमान वन आच्छादन है। चुने गये समरेखन का प्रारम्भ होने के स्थल का GPS मान N 30°17'867" E 79°19'669" है तथा तथा समरेखण का अन्तिम स्थल कण्डारा है जिसका GPS मान N 30°17' 271" E 79°19'750" है। चुने गये समरेखण/स्थल के बीच के स्थलों के GPS मान 30°17'892" N, 79°20'243" E, 30°18'055"N, 79°20'048" E, 30°17'825"N, 79°20'236" E, 30°17'953"N, 79°19'980" E, 30°17'795"N, 79°20'207" E, 30°17'657"N, 79°20'981"E, 30°17'665"N 79°20'135"E, N 30°17' 617" 79°20'022" , 30°17' 628" N 79°20'106" E, 30°17' 313" N 79°19'696" E है।


चयनित समरेखन में कुल 350 पौधों को अन्य स्थानन्तरित (translocate) किया जाना आवश्यक होगा।


चयनित उपयुक्त स्थल/समरेखण किसी राष्ट्रीय पार्क/वन्य जीव अभ्यारहण्य का हिस्सा है/ नहीं है।


चयनित उपयुक्त स्थल/समरेखण के चयन से ग्रामवासियों के परम्परागत अधिकारों का हनन होगा / नहीं होगा।

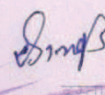
इस समरेखण पर मार्ग के निर्माण के दौरान जो मलवा उत्सर्जित होगा उसके निस्तारण हेतु संलग्न योजनानुसार स्थल उपयुक्त पाये गये हैं जिनका GPS मान 30°11'949"N, 79°17'270"E, 30°12'025"N 79°17'184"E, 30°11'823" N, 79°16'995"E, 30°11'717" N, 79°16'900"E, 30°11'501" N, 79°16'831"E, 30°11'656" N, 79°16'693"E, 30°11'451" N, 79°16'745"E, 30°11'652" N, 79°16'642"E.


अन्य आवश्यक विवरण


हस्ताक्षर
प्रमोक्ता एजेन्सी
प्रतिनिधि


हस्ताक्षर
(वन विभाग)
प्रतिनिधि


हस्ताक्षर
20/12/14
कर्णप्रयाग
प्रतिनिधि


हस्ताक्षर
प्रतिनिधि


प्रभागीय वन्याधिकारी
प्रदीप रावत वन प्रभाग, गीरेक्टर
प्रतिनिधि

