प्रपत्र सं. पी 26 (N)
(देखिये नियम 13)

केवल नकल के उपयोग के लिए

जमाबन्दी (खतौनी) ग्राम ..... पटवार क्षेत्र ..... भू-अभिलेख निरीक्षक क्षेत्र .....

तहसील ..... जिला ..... राजस्थान सम्वत् 20.. से 20.. तक

खेवट (खतौनी) सं.		भू-धारकों का नाम	काश्तकार का नाम मय पिता का नाम, जाति तथा निवास स्थान के पते सहित एवं भू-धृति का स्वरूप	खसरा संख्या	क्षेत्रफल	मृदा (भूमि) वर्गीकरण	सिंचाई के स्त्रोत	कृषक द्वारा संदत्त लगान तथा अन्य शोम्य		सम्वत .....के लिए		सम्वत .....के लिए		सम्वत .....के लिए		टिप्पणियाँ
नई	पुरानी							दर सहित ब्यौरा	रकम	अंतरण के प्रकार सहित अनुप्रमाणित नामान्तरकरण के आदेशों की सं. एवं तारीख	भूमि के ब्यौरे सहित अंतरण की विशिष्टियाँ जिसके पक्ष में भूमि अंतरित की गई है।	अंतरण के प्रकार सहित अनुप्रमाणित नामान्तरकरण के आदेशों की सं. एवं तारीख	भूमि के ब्यौरे सहित अंतरण की विशिष्टियाँ जिसके पक्ष में भूमि अंतरित की गई है।	अंतरण के प्रकार सहित अनुप्रमाणित नामान्तरकरण के आदेशों की सं. एवं तारीख	भूमि के ब्यौरे सहित अंतरण की विशिष्टियाँ जिसके पक्ष में भूमि अंतरित की गई है।	
1	2	3	4	5	6	7	8	9	10	11	12	13	14	15	16	17
84	83	राज सरकार	वन विभाग राजपाल	260/156	39.43	वन	विभाग									

सत्यापित

राजस्व कार्य हेतु निःशुल्क जारी

तहसीलदार
तह. मुण्डावर (अलवर)

Code : J-101

रस्तोगी, अजमेर फोन : 2632154

आंशिक नक्शा हेतु
ग्राम सांचा

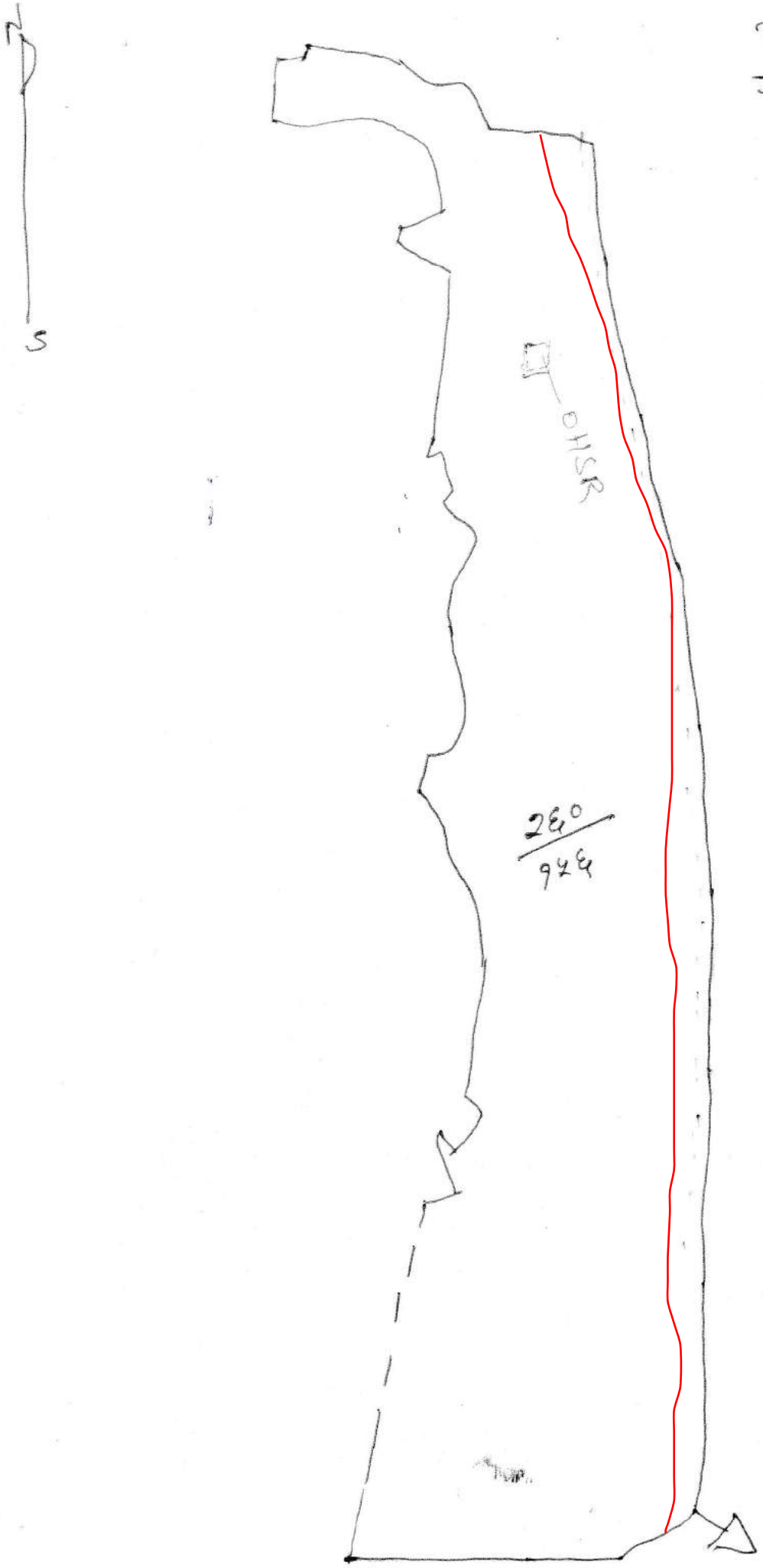

प्रमाणित की दर
निशुल्क जारी

पटवारी
पटवार मण्डल हंसराज
तह. राजगढ़ (म.प्र.)

जमाबन्दी (खेवट/खतोनी) (प्रतिलिपि)

ग्राम का नाम :- सागवा
पटवार हल्का :- सागवा
भू.अभि.नि.क्षेत्र :- ताम्बेसरा
तहसील :- सज्जनगढ
जिला :- बांसवाड़ा

सम्वत :- 2069 - 2072
भूमि धारक का नाम :- राज.सरकार
क्षेत्रफल की ईकाई :- हैक्टेयर
खाता संख्या नया :- 251
खाता संख्या पुराना :- 238

काश्तकार का नाम/पिता का नाम

वन विभाग

जाति निवास के पते सहित :-

खसरा संख्या	क्षेत्रफल	भूमि वर्गीकरण		कृषक द्वारा सदत्त लगान	सिंचाई के साधन	अन्तरण के क्रम में प्रमाणित नामान्तरकरण संख्या व दिनांक	टिप्पणी
1299	0.1700	बारानी प्रथम	0.1700				
1300	0.0100	आहता.चाह	0.0100				
1301	0.2900	बारानी प्रथम	0.2900				
1303	0.0500	बारानी प्रथम	0.0500				
1310	0.0200	बारानी प्रथम	0.0200				
1311	0.1000	बारानी प्रथम	0.1000				
1312	0.2800	बारानी प्रथम	0.2800				
1313	0.2700	बारानी प्रथम	0.2700				
1314	0.0200	बारानी द्वितीय	0.0200				
1403	0.0700	स्कुल	0.0700				
1464	0.3400	बीड़	0.3400				
1481	0.2300	बीड़	0.2300				
1507	0.0800	बारानी प्रथम	0.0800				
1508	0.2500	बारानी प्रथम	0.2500				
1509	0.1100	बारानी प्रथम	0.1100				
1510	0.1800	बारानी प्रथम	0.1800				
1512	0.1200	बारानी प्रथम	0.1200				
1513	0.4900	बारानी प्रथम	0.4900				
1514	0.2700	बारानी प्रथम	0.2700				
1515	0.0700	बारानी प्रथम	0.0700				
1516	0.1300	बारानी 3	0.1300				
1517	0.0900	बारानी 3	0.0900				
1518	0.1500	बारानी 3	0.1500				
1519	0.1100	बारानी 3	0.1100				
1526	0.0500	बारानी 3	0.0500				
1539	0.0300	बारानी 3	0.0300				
1541	0.0200	आहता.चाह	0.0200				
1542	0.0300	बारानी प्रथम	0.0300				
1852	0.5500	बारानी तृतीय	0.5500				

खसरा संख्या	क्षेत्रफल	भूमि वर्गीकरण		कृषक द्वारा सेदत्त लगान	सिंचाई के साधन	अन्तरण के क्रम में प्रमाणित नामान्तरकरण संख्या व दिनांक	टिप्पणी
3022/1472	0.4900	बारानी 3	0.4900				
3023/1482	0.0900	बारानी 3	0.0900				
3024/1497	0.1900	बारानी 3	0.1900				
3026/2002	0.6400	बारानी 3	0.6400				
3027/1967	0.5000	बारानी 3	0.5000				
3029/1991	0.1000	बारानी 3	0.1000				
3030/1993	0.0500	बारानी 3	0.0500				
3031/1965	0.0600	बारानी 3	0.0600				
3032/1854	0.0700	बारानी 3	0.0700				
3033/1858	0.1700	बारानी 3	0.1700				
3034/1883	0.3500	बारानी 3	0.3500				
3035/1963	0.3600	बारानी 3	0.3600				
3036/1961	0.1100	बारानी 3	0.1100				
3037/1960	0.6500	बारानी 3	0.6500				
3038/1880	0.0800	बारानी 3	0.0800				
3039/1957	0.0500	बारानी 3	0.0500				
3040/1953	0.4100	बारानी 3	0.4100				
3041/1919	0.7700	बारानी 3	0.7700				
3042/1903	0.2000	बारानी 3	0.2000				
3043/1905	0.2700	बारानी 3	0.2700				
3044/1322	0.1000	बारानी 3	0.1000				
3047/1337	0.1800	बारानी 3	0.1800				
3048/1951	0.1800	बारानी 3	0.1800				
3049/1511	0.1800	बारानी 3	0.1800				
3050/1992	0.1600	बारानी 3	0.1600				
3051/1976	0.0700	बारानी 3	0.0700				
3052/1494	0.6500	बारानी 3	0.6500				
3053/2006	0.2800	बारानी 3	0.2800				
3054/2011	0.1000	बारानी 3	0.1000				
3055/2005	0.2500	बारानी 3	0.2500				
3123/1192	0.6300	बारानी 3	0.6300				

खसरा संख्या	क्षेत्रफल	भूमि वर्गीकरण		कृषक द्वारा सदत्त लगान	सिंचाई के साधन	अन्तरण के क्रम में प्रमाणित नामान्तरकरण संख्या व दिनांक	टिप्पणी
1853	0.2600	बारानी 3	0.2600	2			
1902	0.4800	बारानी 3	0.4800				
1904	0.0200	बारानी 3	0.0200				
1912	0.2400	बीङ 1	0.2400				
1913	0.0500	बारानी 3	0.0500				
1914	0.0700	बारानी 3	0.0700				
1915	0.0100	बारानी 3	0.0100				
1916	0.0600	बारानी 3	0.0600				
1917	0.1700	बारानी 3	0.1700				
1926	0.0500	बारानी प्रथम	0.0500				
1927	0.0700	बारानी प्रथम	0.0700				
1928	0.1700	बारानी प्रथम	0.1700				
1929	0.1000	बारानी प्रथम	0.1000				
1930	0.1300	बारानी प्रथम	0.1300				
1931	0.0900	बारानी प्रथम	0.0900				
1932	0.0200	आहता.चाह	0.0200				
1942	0.0100	बारानी 3	0.0100				
1943	0.0200	बारानी 3	0.0200				
1944	0.0300	बारानी 3	0.0300				
1949	0.3000	बारानी प्रथम	0.3000				
1954	0.1900	बारानी 3	0.1900				
1955	0.1200	बारानी 3	0.1200				
1956	0.0200	बारानी 3	0.0200				
1957	0.3100	बीङ 1	0.3100				
1958	0.1200	बारानी 3	0.1200				
1959	0.0700	बारानी 3	0.0700				
1962	0.0100	बारानी 3	0.0100				
1966	0.0100	बारानी 3	0.0100				
1977	0.0100	आहता.चाह	0.0100				
1978	0.1200	बारानी द्वितीय	0.1200				
1979	0.0300	बारानी 3	0.0300				
1980	0.0600	बारानी 3	0.0600				
1981	0.3500	बीङ 1	0.3500				
1982	0.0700	बारानी प्रथम	0.0700				
1996	0.0100	बारानी 3	0.0100				
1997	0.0200	बारानी 3	0.0200				
1998	0.8200	बीङ 1	0.8200				
1999	0.6000	बीङ 1	0.6000				
2000	0.1000	बारानी 3	0.1000				
2001	0.5800	बीङ 1	0.5800				
2005	0.1700	रास्ता	0.1700				

खसरा संख्या	क्षेत्रफल	भूमि वर्गीकरण	कृषक द्वारा सदत्त लगान	सिंचाई के साधन	अन्तरण के क्रम में प्रमाणित नामान्तरकरण संख्या व दिनांक	टिप्पणी
कुल खसरे - 142	30.4300	30.4300				

जमाबंदी से मिलान किया गया।

यह प्रपत्र केवल प्रार्थी की जानकारी के लिये है।

इसका उपयोग किसी भी न्यायालय में साक्ष्य के रूप में नहीं किया जा सकता है।

पटवारी

प्रतिलिपि जारी करने की तिथि :- 16/01/2019

पटवार के लिए सागवा
तहसीलदार बागपत

नामान्तरकरण अद्यतन दिनाँक:- 20/12/2015

NIC

जूम नक्शा ट्रेस मौजा सागवा

तहसील सज्जनगढ़

जिला बाँसवाड़ा

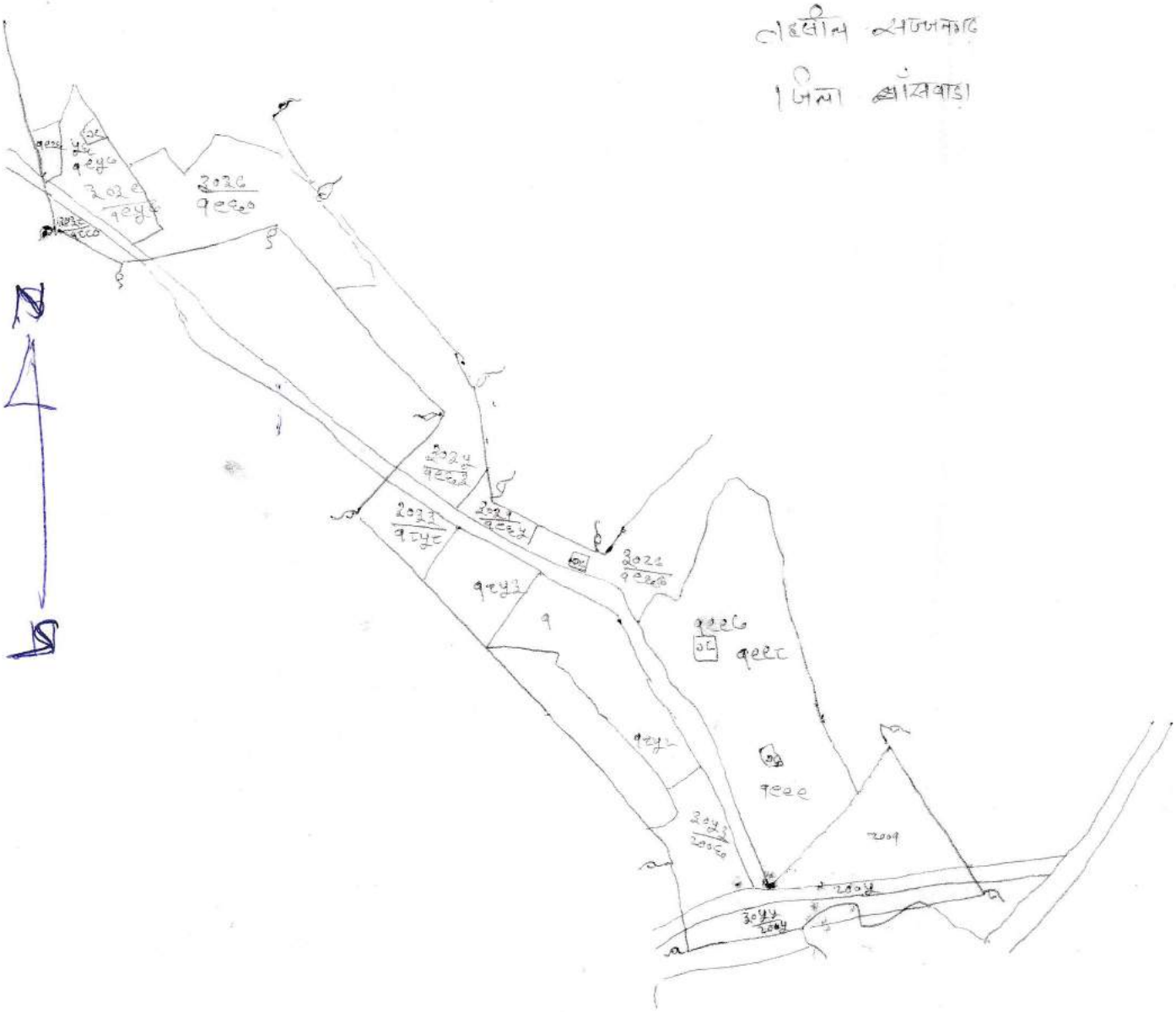

तहसीलदार सज्जनगढ़ के आदेश क्रमांक/राजस्व/2018/1098 दिनांक 31-01-18 की पालना में ट्रेस किया।

सहायक तहसीलदार

राजकीय प्रयोजनार्थ नि: शुल्क जारी

तहसीलदार सागवाड़ा

एस.के. एन्टरप्राइजेज-
प्रपत्र सं. पी. 26
(देखिये नियम

केवल नकल उपयोग के लिए

जमाबन्दी (खतौनी) ग्राम गणेशपुरा पटवार क्षेत्र खुदनीहला भू-अभिलेख निरीक्षण क्षेत्र सज्जनगढ़ तहसील कुशलगढ़ जिला बांसवाड़ा राजस्थान सम्वत् 2070. से 2073. तक

खेवट (खतौनी) संख्या		भू-धारकों का नाम	काश्तकार का नाम मय पिता का नाम, जाति तथा निवास स्थान के पते सहित एवं भू-धृत्ति का स्वरूप	खसरा संख्या	क्षेत्रफल	मृदा (भूमि) वर्गीकरण	सिंचाई का स्त्रोत	कृषक द्वारा संदत्त लगान तथा अन्य शोष्य		सम्वत् ..... के लिए		सम्वत् ..... के लिए		सम्वत् ..... के लिए		टिप्पणि
नयी	पुरानी							दर सहित ब्यौरा	रकम	अंतरण के प्रकार सहित अनु प्रमाणित नामन्तरकरण के आदेशों की संख्या एवं दिनाङ्क	भूमि के ब्यौरे सहित अंतरण की विशिष्टियाँ जिसके पक्ष में भूमि अंतरित की गई है।	अंतरण के प्रकार सहित अनु प्रमाणित नामन्तरकरण के आदेशों की संख्या तथा दिनाङ्क	भूमि के ब्यौरे सहित अंतरण की विशिष्टियाँ जिसके पक्ष में भूमि अंतरित की गई है।	अंतरण के प्रकार सहित अनु प्रमाणित नामन्तरकरण के आदेशों की संख्या एवं दिनाङ्क	भूमि के ब्यौरे सहित अंतरण की विशिष्टियाँ जिसके पक्ष में भूमि अंतरित की गई है।	
			आंशिक खण्ड		बीघा											
1	2	3	4	5	6	7	8	9	10	11	12	13	14	15	16	17
31	31	राज. सरकार	वन विभाग राजस्थान	18	12-05	वनखण्ड	—	—	—							
			योग	41	828-05											

राजकिय प्रयोजनार्थ
लि: शुल्क जारी
21/01/19
पटवारी
पटवार मण्डल खुदनीहला
तह. सज्जनगढ़ (बांस.)

आंशिक नक्साइन

ग्राम - गणेशपुरा प.म. खुन्दनीहला

तह- सज्जनगढ जि. बांसवाड़ा (राज.)

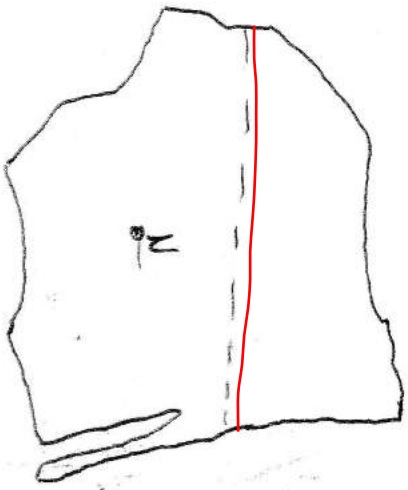

राजकिय प्रयोजनार्थ
नि: शुल्क जारी

21/01/19

पटवारी
पटवार अण्डल खुन्दनीहला
तह.सज्जनगढ (बांस.)

केवल नकल उपयोग के लिए

जमाबन्दी (खतौनी) ग्राम गोड़ा पटवार क्षेत्र खुन्दनीहला भू-अभिलेख निरीक्षण क्षेत्र खुन्दनीहला तहसील सज्जनगढ़ जिला बांसवाड़ा राजस्थान सम्वत् 2071 से 2074 तक

खेवट (खतौनी) संख्या		भू-धारकों का नाम	काश्तकार का नाम मय पिता का नाम, जाति तथा निवास स्थान के पते सहित एवं भू-धृत्ति का स्वरूप	खसरा संख्या	क्षेत्रफल	मृदा (भूमि) वर्गीकरण	सिंचाई का स्त्रोत	कृषक द्वारा संदत्त लगान तथा अन्य शोम्य		सम्वत् ..... के लिए		सम्वत् ..... के लिए		सम्वत् ..... के लिए		टिप्पणिय
नयी	पुरानी							दर सहित ब्यौरा	रकम	अंतरण के प्रकार सहित अनु प्रमाणित नामन्तरकरण के आदेशों की संख्या एवं दिनाङ्क	भूमि के ब्यौरे सहित अंतरण की विशिष्टियाँ जिसके पक्ष में भूमि अंतरित की गई है।	अंतरण के प्रकार सहित अनु प्रमाणित नामन्तरकरण के आदेशों की संख्या तथा दिनाङ्क	भूमि के ब्यौरे सहित अंतरण की विशिष्टियाँ जिसके पक्ष में भूमि अंतरित की गई है।	अंतरण के प्रकार सहित अनु प्रमाणित नामन्तरकरण के आदेशों की संख्या एवं दिनाङ्क	भूमि के ब्यौरे सहित अंतरण की विशिष्टियाँ जिसके पक्ष में भूमि अंतरित की गई है।	
1	2	3	4	5	6	7	8	9	10	11	12	13	14	15	16	17
114	111	राज. सरकार	वन-विभाग-राजस्थान	113/2	16-16	चाही जल	—	—	—							

राजकीय प्रयोजनार्थ
बि. सुपुर्द जारी
21/11/13
पटवारी
पटवार मण्डल खुन्दनीहला
तह. सज्जनगढ़ (बांसवाड़ा)

आंशिक नक्शा देहात

ग्राम गोडा प.ह. खुन्दनीहल्ला
ते. सज्जनगढ़ जिला - बांसवाड़ा (राज.)

राजकीय प्रयोजनार्थ
निःशुल्क जारी।

21/11/19
पटवारी
पटवार मण्डल खुन्दनीहल्ला
तह. सज्जनगढ़ (बांस.)

केवल नकल उपयोग के लिए

जमाबन्दी (खतौनी) ग्राम पाडला भोखा पटवार क्षेत्र शाबरवाड़ भू-अभिलेख निरीक्षण क्षेत्र साजवा तहसील सज्जनगढ़ जिला बाँसवाड़ा राजस्थान सम्वत् 2069 से 2072 तक

खेवट (खतौनी) संख्या नयी	खेवट (खतौनी) संख्या पुरानी	भू-धारकों का नाम	काश्तकार का नाम मय पिता का नाम, जाति तथा निवास स्थान के पते सहित एवं भू-धृत्ति का स्वरूप	खसरा संख्या	क्षेत्रफल	मृदा (भूमि) वर्गीकरण	सिंचाई का स्त्रोत	कृषक द्वारा संदत्त लगान तथा अन्य शोध्य: दर सहित ब्यौरा	कृषक द्वारा संदत्त लगान तथा अन्य शोध्य: रकम	सम्वत् ..... के लिए: अंतरण के प्रकार सहित अनु प्रमाणित नामन्तरकरण के आदेशों की संख्या एवं दिनाङ्क	सम्वत् ..... के लिए: भूमि के ब्यौरे सहित अंतरण की विशिष्टियाँ जिसके पक्ष में भूमि अंतरित की गई है।	सम्वत् ..... के लिए: अंतरण के प्रकार सहित अनु प्रमाणित नामन्तरकरण के आदेशों की संख्या तथा दिनाङ्क	सम्वत् ..... के लिए: भूमि के ब्यौरे सहित अंतरण की विशिष्टियाँ जिसके पक्ष में भूमि अंतरित की गई है।	सम्वत् ..... के लिए: अंतरण के प्रकार सहित अनु प्रमाणित नामन्तरकरण के आदेशों की संख्या एवं दिनाङ्क	सम्वत् ..... के लिए: भूमि के ब्यौरे सहित अंतरण की विशिष्टियाँ जिसके पक्ष में भूमि अंतरित की गई है।	टिप्पणि
1	2	3	4	5	6	7	8	9	10	11	12	13	14	15	16	17
74	72	राज: सरकार	बन्दोबस्त वनखण्ड रेन्ज शेमगढ़ ग्राम पाडला भोखा आदेश न. 4400/8.10.63	1	1-09	नदी										
				152	23	जंगल										
				155	2	रास्ता										
				156	0-07	नाला नाली										
				157/2	0-01	रास्ता										
				164	2-01	नदी										
				184	38-15	नाला नाली										
				216/164	53-10	जंगल										
				217/153	3-09	नदी										
				228/183	15-18	नाला नाली										
				229/178	0-03	नाला नाली										
				236/151	18-19	जंगल										
				243/100	44	नाला नाली										
			योग	13	203-12	-										

राजकीय सेवार्थ नि: शुल्क जारी
235
01/02/2019
प्रतिलिपि

आंशिक नक्शा ट्रेस
मौजा - पाउलामोथा
प.ह. - शक्करवाडा

N

5

P.35 क्रमांक 235 / 01/02/2019 पर दर्ज
राजकीय सेवार्थ नि: शुल्क जारी
सत्यप्रतिलिपि

एस.के. एन्टरप्राइजेज-जयपुर
प्रपत्र सं. पी. 26 (ए)
(देखिये नियम 15)

केवल नकल उपयोग के लिए

जमाबन्दी (खतौनी) ग्राम पाटडीया पटवार क्षेत्र टाडी बड़ी भू-अभिलेख निरीक्षण क्षेत्र डूंगरा छोटा तहसील सज्जनगढ़ जिला बांसवाड़ा राजस्थान सम्वत् 2071 से 2074 तक

खेवट (खतौनी) संख्या		भू-धारकों का नाम	काश्तकार का नाम मय पिता का नाम, जाति तथा निवास स्थान के पते सहित एवं भू-धृत्ति का स्वरूप	खसरा संख्या	क्षेत्रफल	मृदा (भूमि) वर्गीकरण	सिंचाई का स्त्रोत	कृषक द्वारा संदत्त लगान तथा अन्य शोम्य		सम्वत् ..... के लिए		सम्वत् ..... के लिए		सम्वत् ..... के लिए		टिप्पणियाँ
नयी	पुरानी							दर सहित ब्यौरा	रकम	अंतरण के प्रकार सहित अनु प्रमाणित नामन्तरकरण के आदेशों की संख्या एवं दिनाङ्क	भूमि के ब्यौरे सहित अंतरण की विशिष्टियाँ जिसके पक्ष में भूमि अंतरित की गई है।	अंतरण के प्रकार सहित अनु प्रमाणित नामन्तरकरण के आदेशों की संख्या तथा दिनाङ्क	भूमि के ब्यौरे सहित अंतरण की विशिष्टियाँ जिसके पक्ष में भूमि अंतरित की गई है।	अंतरण के प्रकार सहित अनु प्रमाणित नामन्तरकरण के आदेशों की संख्या एवं दिनाङ्क	भूमि के ब्यौरे सहित अंतरण की विशिष्टियाँ जिसके पक्ष में भूमि अंतरित की गई है।	
1	2	3	4	5	6	7	8	9	10	11	12	13	14	15	16	17
56	55	राज. सरकार	वन विभाग	1/1	36.40	वन विभाग	–	–	××							
				34/1	0.89	वन विभाग	–	–	××							
				153/1	44.60	वन विभाग	–	–	××							
				186/10	26.44	वन विभाग	–	–	××							
				187/55	0.53	वन विभाग	–	–	××							
			योग	5	108.26	–	–	–	××							

राजकीय कार्य हेतु नि: शुल्क जारी

पटवारी
पटवार मण्डल टाडी बड़ी
तह. कुशलगढ़ (बांस.)

आंशिक नक्शा ट्रेस ग्राम पाटड़ीया प.ह. टाण्डी बड़ी

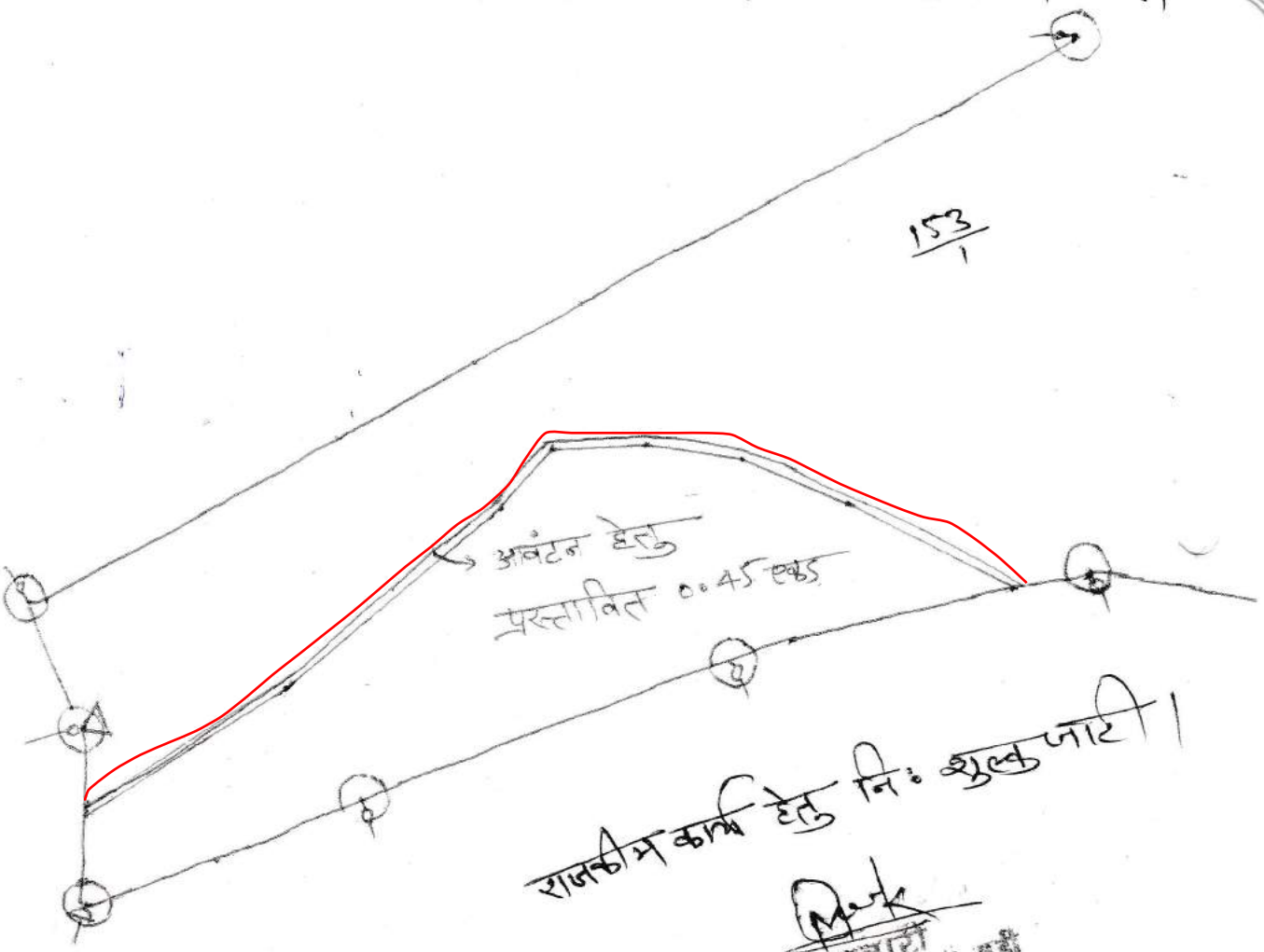

राजकीय कार्य हेतु नि: शुल्क जारी।

पटवारी
पटवार मण्डल टाण्डी बड़ी
तह. कुशलगढ़ (बांस.)

प्रपत्र सं. पी 26 (N)
(देखिये नियम 13)

केवल नकल के उपयोग के लिए

जमाबन्दी (खतौनी) ग्राम ..... पटवार क्षेत्र ..... भू-अभिलेख निरीक्षक क्षेत्र .....

तहसील ..... जिला ..... राजस्थान सम्वत् 20..71.. से 20..74 तक

वट (खतौनी) सं. नई	वट (खतौनी) सं. पुरानी	भू-धारकों का नाम	काश्तकार का नाम मय पिता का नाम, जाति तथा निवास स्थान के पते सहित एवं भू-धृति का स्वरूप	खसरा संख्या	क्षेत्रफल	मृदा (भूमि) वर्गीकरण	सिंचाई के स्त्रोत	कृषक द्वारा संदत्त लगान तथा अन्य शोम्य: दर सहित ब्यौरा	कृषक द्वारा संदत्त लगान तथा अन्य शोम्य: रकम	सम्वत .....के लिए: अंतरण के प्रकार सहित अनुप्रमाणित नामान्तरकरण के आदेशों की सं. एवं तारीख	सम्वत .....के लिए: भूमि के ब्यौरे सहित अंतरण की विशिष्टियाँ जिसके पक्ष में भूमि अंतरित की गई है।	सम्वत .....के लिए: अंतरण के प्रकार सहित अनुप्रमाणित नामान्तरकरण के आदेशों की सं. एवं तारीख	सम्वत .....के लिए: भूमि के ब्यौरे सहित अंतरण की विशिष्टियाँ जिसके पक्ष में भूमि अंतरित की गई है।	सम्वत .....के लिए: अंतरण के प्रकार सहित अनुप्रमाणित नामान्तरकरण के आदेशों की सं. एवं तारीख	सम्वत .....के लिए: भूमि के ब्यौरे सहित अंतरण की विशिष्टियाँ जिसके पक्ष में भूमि अंतरित की गई है।	टिप्पणियाँ
1	2	3	4	5	6	7	8	9	10	11	12	13	14	15	16	17
216	219	राज० सरकार	वन विभाग राजस्थान	133	0.03	वन विभाग										
				768/134	90.00	चरागाह										
					P35 क्रमांक			206 04/01/2019			सरीपति पटवारी पटवार मंडल अजमेरा राजसमन्द राजस्थान					

रस्तोगी, अजमेर फोन : 2632154

Code : J-101

नक्शा जुग फोटो कॉपी मौजा अलेश्वर
तहसील सलूम्बर
जिला डूंगरपुर

असल से फोटो कॉपी करवायी।

235/206
04/01/2019

एस.के. एन्टरप्राइजेज-जयपुर
प्रपत्र सं. पी. 26 (ए)
(देखिये नियम 15)

केवल नकल उपयोग के लिए

जमाबन्दी (खतौनी) ग्राम खुन्दनीरूपा पटवार क्षेत्र खुन्दनीहाला भू-अभिलेख निरीक्षण क्षेत्र खुन्दनीहाला तहसील सज्जनगढ़ जिला बांसवाड़ा राजस्थान सम्वत् 2072 से 2075 तक

खेवट (खतौनी) संख्या		भू-धारकों का नाम	काश्तकार का नाम मय पिता का नाम, जाति तथा निवास स्थान के पते सहित एवं भू-धृत्ति का स्वरूप	खसरा संख्या	क्षेत्रफल	मृदा (भूमि) वर्गीकरण	सिंचाई का स्त्रोत	कृषक द्वारा संदत्त लगान तथा अन्य शोध्य		सम्वत् ..... के लिए		सम्वत् ..... के लिए		सम्वत् ..... के लिए		टिप्पणियाँ
नयी	पुरानी		आंशिक नकल					दर सहित ब्यौरा	रकम	अंतरण के प्रकार सहित अनु प्रमाणित नामन्तरकरण के आदेशों की संख्या एवं दिनाङ्क	भूमि के ब्यौरे सहित अंतरण की विशिष्टियाँ जिसके पक्ष में भूमि अंतरित की गई है।	अंतरण के प्रकार सहित अनु प्रमाणित नामन्तरकरण के आदेशों की संख्या तथा दिनाङ्क	भूमि के ब्यौरे सहित अंतरण की विशिष्टियाँ जिसके पक्ष में भूमि अंतरित की गई है।	अंतरण के प्रकार सहित अनु प्रमाणित नामन्तरकरण के आदेशों की संख्या एवं दिनाङ्क	भूमि के ब्यौरे सहित अंतरण की विशिष्टियाँ जिसके पक्ष में भूमि अंतरित की गई है।	
1	2	3	4	5	6	7	8	9	10	11	12	13	14	15	16	17
146	136	राज. सरकार	वन विभाग	353/201	29	वनखण्ड	—	—	—							

सत्य प्रतिलिपि
राजकीय प्रयोजनार्थ नि:शुल्क जारी।

20/02/17

पटवारी
पटवार मण्डल खुन्दनीहाला
सज्जनगढ़ (बांस.)

आंशिक नक्शा ट्रेस ग्राम - खुदनीखेड़ा
प.म. खुदनीहला भू.अ.नि. वृत्त - खुदनीहला
ते. सज्जनगढ़ जिला - बांसवाड़ा (राज.)

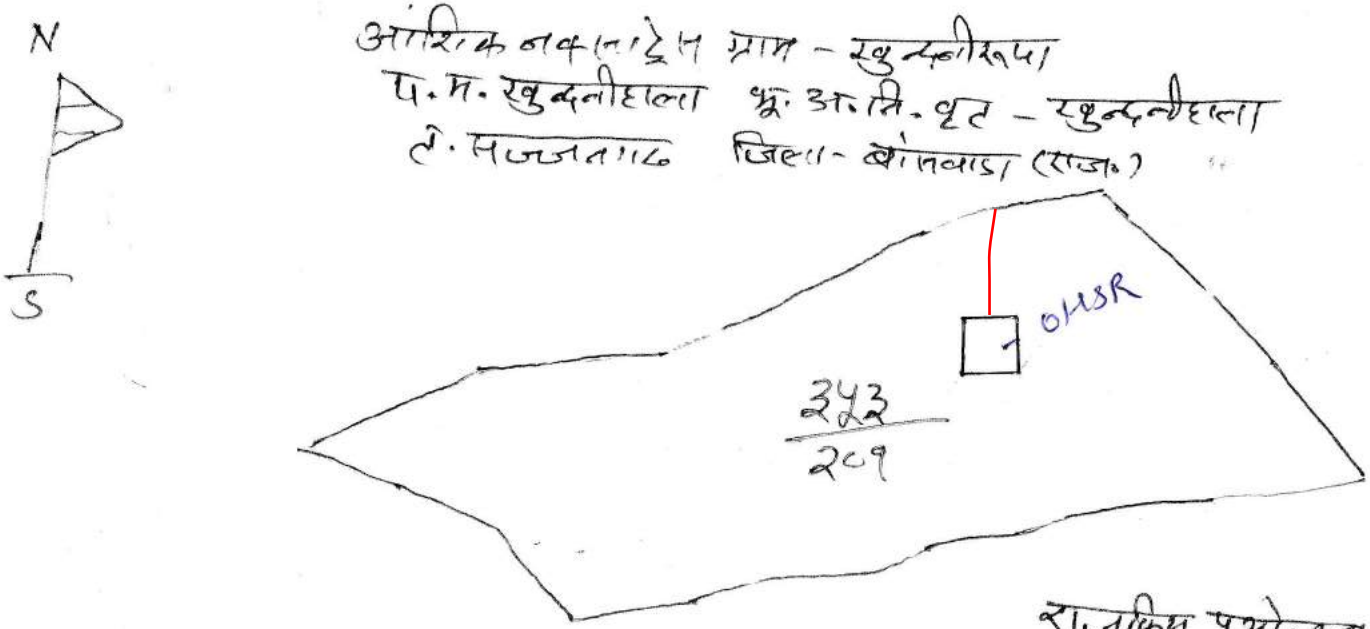

राजकीय प्रयोजनार्थ
वि: शुल्क जारी।

20/02/19

पटवारी
पटवार मण्डल खुदनीहला
तह.सज्जनगढ़ (बांस.)

एस.के. एन्टरप्राइजेज-जयपुर
प्रपत्र सं. पी. 26 (ए)
(देखिये नियम 15)

केवल नकल उपयोग के लिए

जमाबन्दी (खतौनी) ग्राम पन्डवालनुंपा पटवार क्षेत्र दुदाचतय भू-अभिलेख निरीक्षण क्षेत्र दुन्दनीधना तहसील दौसा जिला दौसा राजस्थान सम्वत् 2072 से 2075 तक

खेवट (खतौनी) संख्या नयी	खेवट (खतौनी) संख्या पुरानी	भू-धारकों का नाम	काश्तकार का नाम मय पिता का नाम, जाति तथा निवास स्थान के पते सहित एवं भू-धृत्ति का स्वरूप	खसरा संख्या	क्षेत्रफल	मृदा (भूमि) वर्गीकरण	सिंचाई का स्त्रोत	कृषक द्वारा संदत्त लगान तथा अन्य शोध्य: दर सहित ब्यौरा	कृषक द्वारा संदत्त लगान तथा अन्य शोध्य: रकम	सम्वत् ..... के लिए: अंतरण के प्रकार सहित अनु प्रमाणित नामन्तरकरण के आदेशों की संख्या एवं दिनाङ्क	सम्वत् ..... के लिए: भूमि के ब्यौरे सहित अंतरण की विशिष्टियाँ जिसके पक्ष में भूमि अंतरित की गई है।	सम्वत् ..... के लिए: अंतरण के प्रकार सहित अनु प्रमाणित नामन्तरकरण के आदेशों की संख्या तथा दिनाङ्क	सम्वत् ..... के लिए: भूमि के ब्यौरे सहित अंतरण की विशिष्टियाँ जिसके पक्ष में भूमि अंतरित की गई है।	सम्वत् ..... के लिए: अंतरण के प्रकार सहित अनु प्रमाणित नामन्तरकरण के आदेशों की संख्या एवं दिनाङ्क	सम्वत् ..... के लिए: भूमि के ब्यौरे सहित अंतरण की विशिष्टियाँ जिसके पक्ष में भूमि अंतरित की गई है।	टिप्पणियाँ
			अशासकीय नकल		बिघा											
1	2	3	4	5	6	7	8	9	10	11	12	13	14	15	16	17
36	128	राज० सरकार	वन विभाग (वन खण्ड पन्डवाल)	479/113	23.11											

राजकार्य हेतु निःशुल्क जारी की गई

पटवारी
पटवार मण्डल दाण्डा भंगला
तहसील-दौसा जि.दौसा (राज.)

नक्शा हेतु ग्राम पंडवाल लुंगा प०म० कुहाल्य

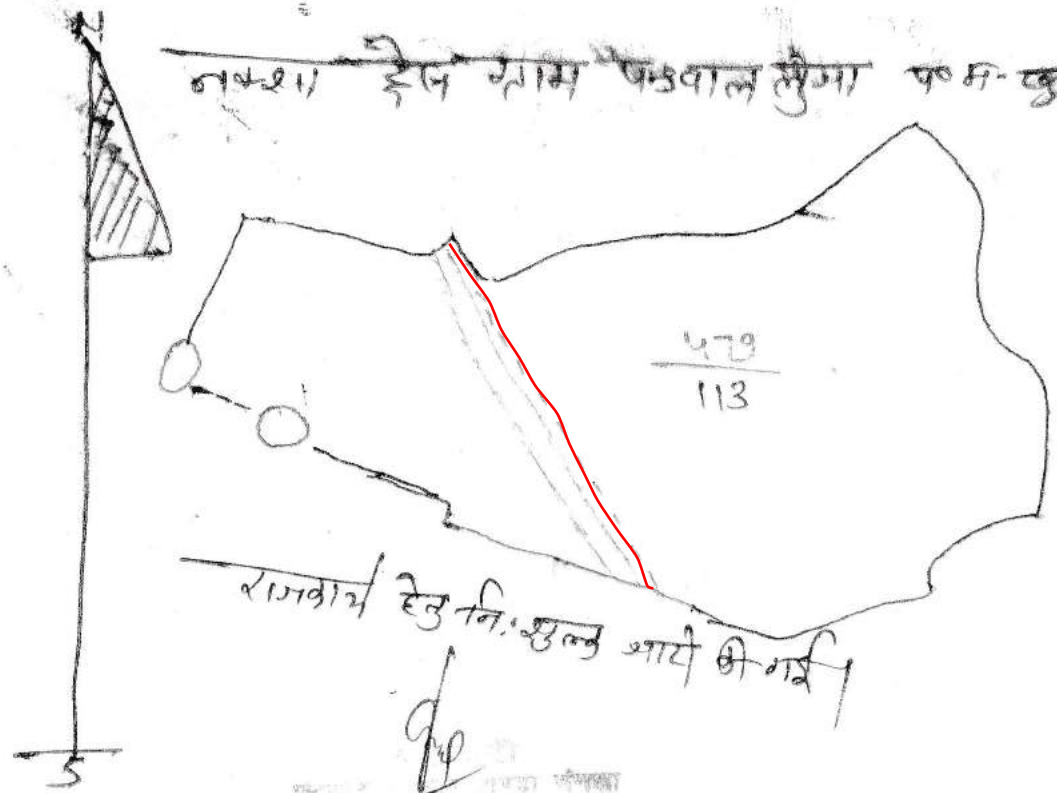

राजकार्य हेतु नि:शुल्क जारी की गई।

एस.के. एन्टरप्राइ
प्रपत्र सं. पं
(देखिये

केवल नकल उपयोग के लिए

जमाबन्दी (खतौनी) ग्राम जीरावोट पटवार क्षेत्र मुडुडी भू-अभिलेख निरीक्षण क्षेत्र सागवा तहसील सज्जनगढ जिला बाँसवाड़ा राजस्थान सम्वत् 2069 से 2072

खेवट (खतौनी) संख्या		भू-धारकों का नाम	काश्तकार का नाम मय पिता का नाम, जाति तथा निवास स्थान के पते सहित एवं भू-धृत्ति का स्वरूप	खसरा संख्या	क्षेत्रफल	मृदा (भूमि) वर्गीकरण	सिंचाई का स्त्रोत	कृषक द्वारा संदत्त लगान तथा अन्य शोध्य		सम्वत् ..... के लिए		सम्वत् ..... के लिए		सम्वत् ..... के लिए		टि
नयी	पुरानी		आंशिक खाता नकल					दर सहित ब्यौरा	रकम	अंतरण के प्रकार सहित अनु प्रमाणित नामन्तरकरण के आदेशों की संख्या एवं दिनाङ्क	भूमि के ब्यौरे सहित अंतरण की विशिष्टियाँ जिसके पक्ष में भूमि अंतरित की गई है।	अंतरण के प्रकार सहित अनु प्रमाणित नामन्तरकरण के आदेशों की संख्या तथा दिनाङ्क	भूमि के ब्यौरे सहित अंतरण की विशिष्टियाँ जिसके पक्ष में भूमि अंतरित की गई है।	अंतरण के प्रकार सहित अनु प्रमाणित नामन्तरकरण के आदेशों की संख्या एवं दिनाङ्क	भूमि के ब्यौरे सहित अंतरण की विशिष्टियाँ जिसके पक्ष में भूमि अंतरित की गई है।	
1	2	3	4	5	6	7	8	9	10	11	12	13	14	15	16	
25	25	राज सरकार	वन विभाग राजस्थान सरकार	33/2	1.03	जंगल										

नक्शा जुज मौजा जीराकोर
तहसील सज्जनगढ़
जिला - बाँसवाड़ा (राज.)

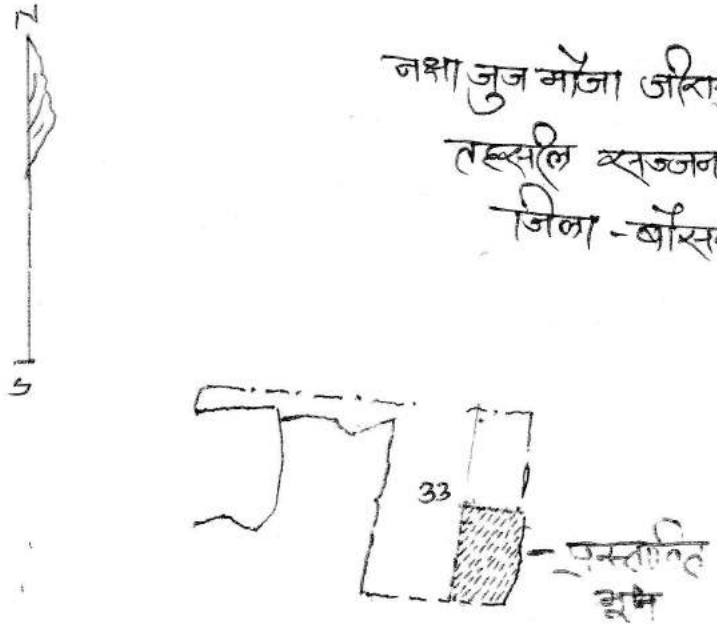

जमाबन्दी (खेवट/खतोनी) (प्रतिलिपि)

ग्राम का नाम :- कालाखुँटा
पटवार हल्का :- सागवा
भू.अभि.नि.क्षेत्र :- सागवा
तहसील :- सज्जनगढ
जिला :- बांसवाड़ा

सम्वत :- 2072 - 2075
भूमि धारक का नाम :- राज.सरकार
क्षेत्रफल की ईकाई :- हैक्टेयर
खाता संख्या नया :- 135
खाता संख्या पुराना :- 127

काश्तकार का नाम/पिता का नाम
वन विभाग

जाति निवास के पते सहित :-

खसरा संख्या	क्षेत्रफल	भूमि वर्गीकरण		कृषक द्वारा सेदत्त लगान	सिंचाई के साधन	अन्तरण के क्रम में प्रमाणित नामान्तरकरण संख्या व दिनांक	टिप्पणी
842	0.0200	वन विभाग	0.0200	0.00			
874	0.1000	वन विभाग	0.1000	0.00			
875	1.5100	वन विभाग	1.5100	0.00			
879	0.0200	वन विभाग	0.0200	0.00			
880	0.0400	वन विभाग	0.0400	0.00			
881	0.0300	वन विभाग	0.0300	0.00			
882	0.4800	वन विभाग	0.4800	0.00			
1108	0.1000	वन विभाग	0.1000	0.00			
1112	0.7500	वन विभाग	0.7500	0.00			
1113	0.0300	वन विभाग	0.0300	0.00			
1130	0.0600	वन विभाग	0.0600	0.00			
1135	0.0200	वन विभाग	0.0200	0.00			
1136	0.3200	वन विभाग	0.3200	0.00			
1137	0.0400	वन विभाग	0.0400	0.00			
1138	0.0600	वन विभाग	0.0600	0.00			
1139	0.0600	वन विभाग	0.0600	0.00			
1140	0.0100	वन विभाग	0.0100	0.00			
1141	0.2500	वन विभाग	0.2500	0.00			
1142	0.0900	वन विभाग	0.0900	0.00			
1143	0.1000	वन विभाग	0.1000	0.00			
1161	0.0600	वन विभाग	0.0600	0.00			
1163	0.0700	वन विभाग	0.0700	0.00			
1164	0.0300	वन विभाग	0.0300	0.00			
1165	0.0700	वन विभाग	0.0700	0.00			
1166	0.0300	वन विभाग	0.0300	0.00			
1167	0.0500	वन विभाग	0.0500	0.00			
1168	0.0900	वन विभाग	0.0900	0.00			
1169	0.0200	वन विभाग	0.0200	0.00			
1170	0.0100	वन विभाग	0.0100	0.00			

P.T.O.

...या	क्षेत्रफल	भूमि वर्गीकरण		कृषक द्वारा सदत्त लगान	सिंचाई के साधन	अन्तरण के क्रम में प्रमाणित नामान्तरकरण संख्या व दिनांक	टिप्पणी
1171	0.1500	वन विभाग	0.1500	0.00			
1174	0.2000	वन विभाग	0.2000	0.00			
1175	0.0500	वन विभाग	0.0500	0.00			
1176	0.1100	वन विभाग	0.1100	0.00			
1177	0.3000	वन विभाग	0.3000	0.00			
1186	0.0400	वन विभाग	0.0400	0.00			
1187	0.0100	वन विभाग	0.0100	0.00			
1188	0.6200	वन विभाग	0.6200	0.00			
1189	0.1300	वन विभाग	0.1300	0.00			
1190	0.3600	वन विभाग	0.3600	0.00			
1217	0.1200	वन विभाग	0.1200	0.00			
1221	0.0400	वन विभाग	0.0400	0.00			
1222	0.0900	वन विभाग	0.0900	0.00			
1223	0.0700	वन विभाग	0.0700	0.00			
1224	0.0300	वन विभाग	0.0300	0.00			
1225	0.3500	वन विभाग	0.3500	0.00			
1226	0.1800	वन विभाग	0.1800	0.00			
1227	0.2800	वन विभाग	0.2800	0.00			
1234	0.2000	वन विभाग	0.2000	0.00			
1236	0.1100	वन विभाग	0.1100	0.00			
1237	0.0900	वन विभाग	0.0900	0.00			
1238	0.1400	वन विभाग	0.1400	0.00			
1239	0.1800	वन विभाग	0.1800	0.00			
1250	0.0800	वन विभाग	0.0800	0.00			
1253	0.1200	वन विभाग	0.1200	0.00			
1262	0.0400	वन विभाग	0.0400	0.00			
1288	1.1500	वन विभाग	1.1500	0.00			
1289	0.8000	वन विभाग	0.8000	0.00			
1290	1.6000	वन विभाग	1.6000	0.00			
1291	0.9300	वन विभाग	0.9300	0.00			
1292	0.0300	वन विभाग	0.0300	0.00			
1293	0.8300	वन विभाग	0.8300	0.00			
1301	0.0900	वन विभाग	0.0900	0.00			
1302	0.0200	वन विभाग	0.0200	0.00			
1306	0.0100	वन विभाग	0.0100	0.00			
1309	0.1300	वन विभाग	0.1300	0.00			
1310	0.1300	वन विभाग	0.1300	0.00			
1311	0.1500	वन विभाग	0.1500	0.00			
1312	0.1300	वन विभाग	0.1300	0.00			
1313	0.0900	वन विभाग	0.0900	0.00			
1314	0.2700	वन विभाग	0.2700	0.00			

P.T.O.

	क्षेत्रफल	भूमि वर्गीकरण		कृषक द्वारा सेदत्त लगान	सिंचाई के साधन	अन्तरण के क्रम में प्रमाणित नामान्तरकरण संख्या व दिनांक	टिप्पणी
1315	0.1100	वन विभाग	0.1100	0.00			
1316	0.1300	वन विभाग	0.1300	0.00			
1317	0.0900	वन विभाग	0.0900	0.00			
1319	0.8600	वन विभाग	0.8600	0.00			
1334	0.2800	वन विभाग	0.2800	0.00			
1335	0.0500	वन विभाग	0.0500	0.00			
1336	0.2000	वन विभाग	0.2000	0.00			
1391/1307	0.2300	वन विभाग	0.2300	0.00			
1399/1220	0.4200	वन विभाग	0.4200	0.00			
1401/1191	0.1100	वन विभाग	0.1100	0.00			
1402/1192	0.0600	वन विभाग	0.0600	0.00			
1403/1194	0.0700	वन विभाग	0.0700	0.00			
1404/1185	0.0800	वन विभाग	0.0800	0.00			
1405/1251	0.3700	वन विभाग	0.3700	0.00			
1406/1215	0.0400	वन विभाग	0.0400	0.00			
1407/1216	0.1000	वन विभाग	0.1000	0.00			
1408/1249	0.1700	वन विभाग	0.1700	0.00			
1409/1240	0.2400	वन विभाग	0.2400	0.00			
1410/1245	0.1500	वन विभाग	0.1500	0.00			
1413/1114	0.1600	वन विभाग	0.1600	0.00			
1414/1320	0.0900	वन विभाग	0.0900	0.00			
1416/1303	0.3200	वन विभाग	0.3200	0.00			
1417/1308	0.2500	वन विभाग	0.2500	0.00			
1418/1228	0.1700	वन विभाग	0.1700	0.00			
1419/844	0.3400	वन विभाग	0.3400	0.00			
1420/1287	0.1200	वन विभाग	0.1200	0.00			
1422/1294	0.2600	वन विभाग	0.2600	0.00			
1423/1307	0.4200	वन विभाग	0.4200	0.00			
1424/1255	0.1800	वन विभाग	0.1800	0.00			
1428/1254	0.5500	वन विभाग	0.5500	0.00			
1431/883	0.0800	वन विभाग	0.0800	0.00			
1432/1134	0.1600	वन विभाग	0.1600	0.00			
1433/1172	0.2500	वन विभाग	0.2500	0.00			
1434/1173	0.0800	वन विभाग	0.0800	0.00			
1435/1333	0.2500	वन विभाग	0.2500	0.00			
1437/1264	0.1000	वन विभाग	0.1000	0.00			
1438/1265	0.1500	वन विभाग	0.1500	0.00			
1439/1263	0.1400	वन विभाग	0.1400	0.00			
1448/1144	0.0800	वन विभाग	0.0800	0.00			
1450/1112	0.2000	वन विभाग	0.2000	0.00			
1473/1291	1.9600	वन विभाग	1.9600	0.00			

P.T.O.

	क्षेत्रफल	भूमि वर्गीकरण	कृषक द्वारा सेदत्त लगान	सिंचाई के साधन	अन्तरण के क्रम में प्रमाणित नामान्तरकरण संख्या व दिनांक	टिप्पणी
कुल	111 25.0400	25.0400	0.00			
खसरे -						

जमाबंदी से मिलान किया गया

यह प्रपत्र केवल प्रार्थी की जानकारी के लिये है।

इसका उपयोग किसी भी न्यायालय में साक्ष्य के रूप में नहीं किया जा सकता है।

प्रतिलिपि जारी करने की तिथि :- 16/01/2019

नामान्तरकरण अद्यतन दिनाँक:- 05/01/2016

पटवारी
पटवार मण्डल सागवा
तह. सज्जनगढ़ (बांसवाड़ा)

NIC

मौजा कालाकुंड।

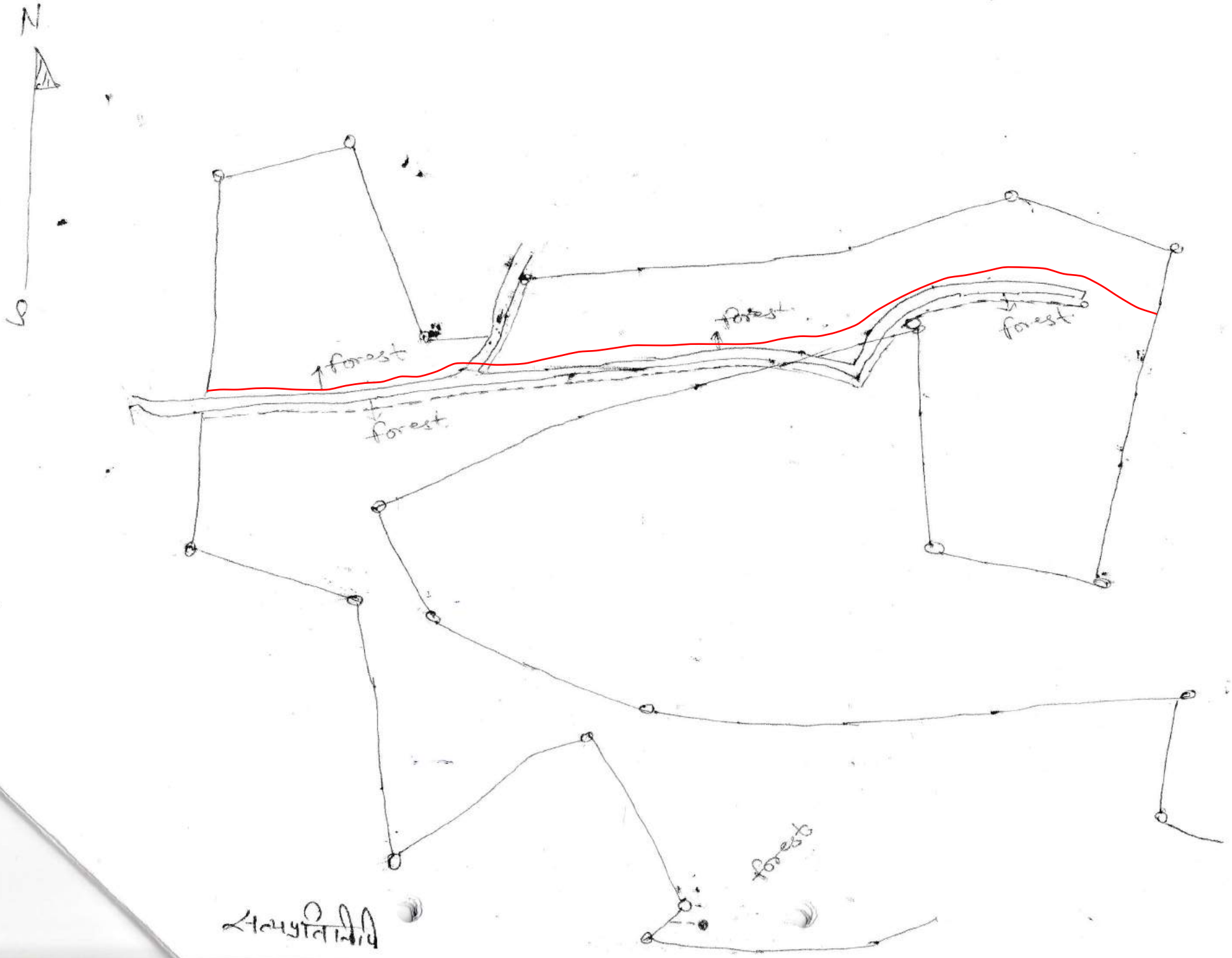

सत्यप्रतिलिपि

एस.के. एन्टरप्राइजेज ज
प्रपत्र सं. पी. 26
(देखिये नियम)

केवल नकल उपयोग के लिए

जमाबन्दी (खतौनी) ग्राम ..... पटवार क्षेत्र ..... भू-अभिलेख निरीक्षण क्षेत्र ..... तहसील ..... जिला ..... राजस्थान सम्वत् 20 ..... से 20 ..... तक

खेवट (खतौनी) संख्या		भू-धारकों का नाम	काश्तकार का नाम मय पिता का नाम, जाति तथा निवास स्थान के पते सहित एवं भू-धृत्ति का स्वरूप	खसरा संख्या	क्षेत्रफल बीघा	मृदा (भूमि) वर्गीकरण	सिंचाई का स्त्रोत	कृषक द्वारा संदत्त लगान तथा अन्य शोम्य		सम्वत् ..... के लिए		सम्वत् ..... के लिए		सम्वत् ..... के लिए		टिप्पणि
नयी	पुरानी							दर सहित ब्यौरा	रकम	अंतरण के प्रकार सहित अनु प्रमाणित नामन्तरकरण के आदेशों की संख्या एवं दिनाङ्क	भूमि के ब्यौरे सहित अंतरण की विशिष्टियाँ जिसके पक्ष में भूमि अंतरित की गई है।	अंतरण के प्रकार सहित अनु प्रमाणित नामन्तरकरण के आदेशों की संख्या तथा दिनाङ्क	भूमि के ब्यौरे सहित अंतरण की विशिष्टियाँ जिसके पक्ष में भूमि अंतरित की गई है।	अंतरण के प्रकार सहित अनु प्रमाणित नामन्तरकरण के आदेशों की संख्या एवं दिनाङ्क	भूमि के ब्यौरे सहित अंतरण की विशिष्टियाँ जिसके पक्ष में भूमि अंतरित की गई है।	
1	2	3	4	5	6	7	8	9	10	11	12	13	14	15	16	17
			86 (मजबूर)	386/331	57-15	जंगल										
				388/5	75-10	जंगल										
				389/1	17-01	नदी										
				411/331	66-15	जंगल										
				453/377	35	पहाड										
			योग	18	351-05	—										

P-35 के क्रम 234 पर दर्ज
01/02/2019
राजस्व दर्ज कि: शुल्क जारी
सत्यप्रतिलिपि

केवल नकल उपयोग के लिए

जमाबन्दी (खतौनी) ग्राम पाउला करारा पटवार क्षेत्र शिकरवाड़ा भू-अभिलेख निरीक्षण क्षेत्र साखावा तहसील सलूम्बर जिला सलूम्बर राजस्थान सम्वत् 2072 से 2075 तक

खेवट (खतौनी) संख्या नयी	पुरानी	भू-धारकों का नाम	काश्तकार का नाम मय पिता का नाम, जाति तथा निवास स्थान के पते सहित एवं भू-धृत्ति का स्वरूप	खसरा संख्या	क्षेत्रफल बीघा	मृदा (भूमि) वर्गीकरण	सिंचाई का स्रोत	कृषक द्वारा संदत्त लगान तथा अन्य शोम्य: दर सहित ब्यौरा	रकम	सम्वत् ..... के लिए: अंतरण के प्रकार सहित अनु प्रमाणित नामन्तरकरण के आदेशों की संख्या एवं दिनाङ्क	भूमि के ब्यौरे सहित अंतरण की विशिष्टियाँ जिसके पक्ष में भूमि अंतरित की गई है।	सम्वत् ..... के लिए: अंतरण के प्रकार सहित अनु प्रमाणित नामन्तरकरण के आदेशों की संख्या तथा दिनाङ्क	भूमि के ब्यौरे सहित अंतरण की विशिष्टियाँ जिसके पक्ष में भूमि अंतरित की गई है।	सम्वत् ..... के लिए: अंतरण के प्रकार सहित अनु प्रमाणित नामन्तरकरण के आदेशों की संख्या एवं दिनाङ्क	भूमि के ब्यौरे सहित अंतरण की विशिष्टियाँ जिसके पक्ष में भूमि अंतरित की गई है।	टिप्पणि
1	2	3	4	5	6	7	8	9	10	11	12	13	14	15	16	17
86	83	राज० सरकार	राजकीय वन विभाग रेन्ज सेमल डिमारकेशन	2	3-09	नाला/नाली										
				3	1-05	जंगल										
				4	4-12	जंगल										
				375/84	0-06	जंगल										
				376/200	2-04	नाला/नाली										
				378/204	13-05	जंगल										
				379/255	11-12	जंगल										
				380/256	1-03	रास्ता										
				381/257	2-03	रास्ता										
				382/258	56-10	जंगल										
				383/260	1-11	जंगल										
				384/263	1	जंगल										
				385/276	0-04	नाला/नाली										

आशिक नक्शा ट्रेस

मौजा - पाडला करारा
प.भ. - शक्करवाडा
त. - सज्जनगढ

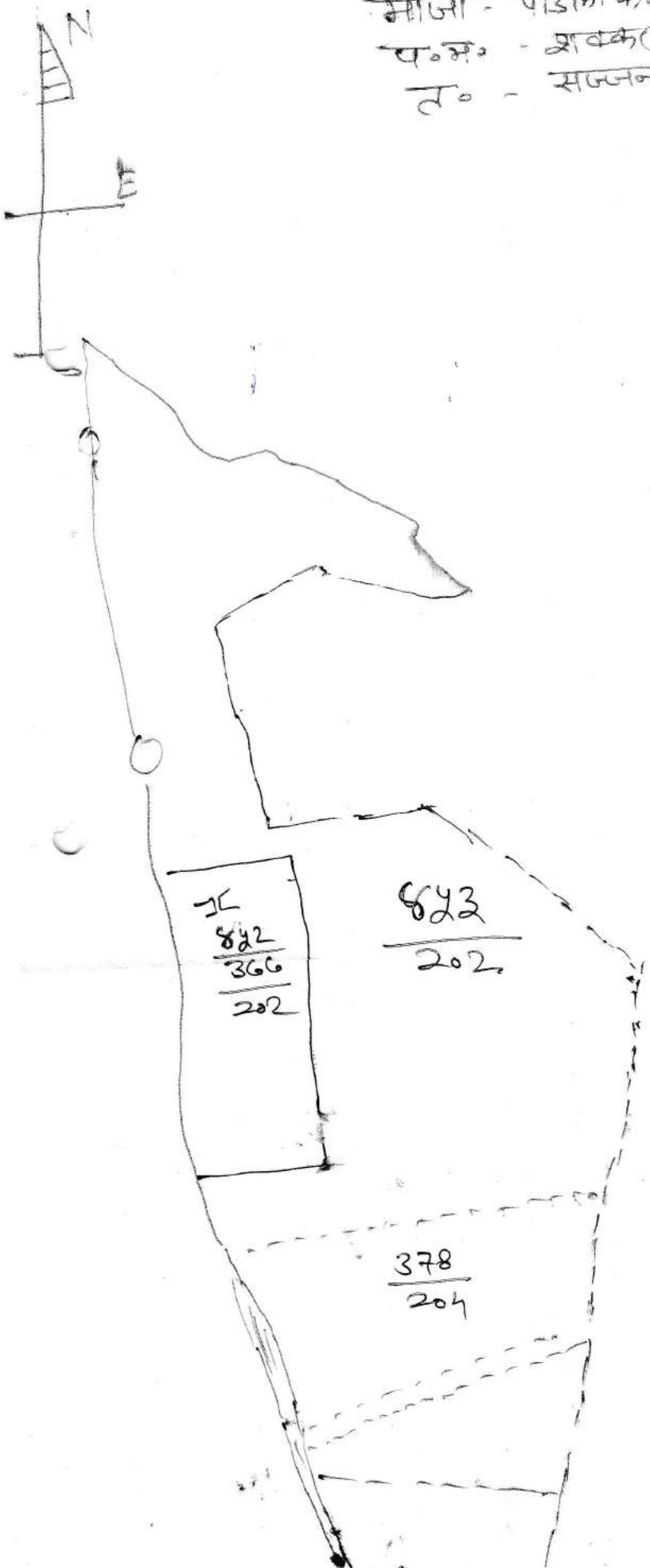

386
256
2dka
385



प्रतिलिपि लेखापरीक्षक
P. 35 क्रमांक 234/01/2023
सत्यप्रतिलिपि

नि.सहायक
पट दर्ज

प्रपत्र सं. पी 26 (N)
(देखिये नियम 13)

खेल नकल के उपयोग के लिए

19

जमाबन्दी (खतौनी) ग्राम कारमी पटवार क्षेत्र मरका बड़ा भू-अभिलेख निरीक्षक क्षेत्र डूंगरा छोटा

तहसील सज्जनगढ़ जिला बांसवाड़ा राजस्थान सम्वत् 2069 से 2072 तक

खेवट (खतौनी) सं. नई	पुरानी	भू-धारकों का नाम	आंशिक नकल काश्तकार का नाम मय पिता का नाम, जाति तथा निवास स्थान के पते सहित एवं भू-धृति का स्वरूप	खसरा संख्या	क्षेत्रफल	मृदा (भूमि) वर्गीकरण	सिंचाई के स्त्रोत	कृषक द्वारा संदत्त लगान तथा अन्य शोम्य: दर सहित ब्यौरा	रकम	सम्वत .....के लिए: अंतरण के प्रकार सहित अनुप्रमाणित नामान्तरकरण के आदेशों की सं. एवं तारीख	भूमि के ब्यौरे सहित अंतरण की विशिष्टियाँ जिसके पक्ष में भूमि अंतरित की गई है।	सम्वत .....के लिए: अंतरण के प्रकार सहित अनुप्रमाणित नामान्तरकरण के आदेशों की सं. एवं तारीख	भूमि के ब्यौरे सहित अंतरण की विशिष्टियाँ जिसके पक्ष में भूमि अंतरित की गई है।	सम्वत .....के लिए: अंतरण के प्रकार सहित अनुप्रमाणित नामान्तरकरण के आदेशों की सं. एवं तारीख	भूमि के ब्यौरे सहित अंतरण की विशिष्टियाँ जिसके पक्ष में भूमि अंतरित की गई है।	टिप्पणियाँ
1	2	3	4	5	6	7	8	9	10	11	12	13	14	15	16	17
265	243	राज सरकार	वनविभाग बांसवाड़ा रेन्ज डूंगरा छोटा राजकीय वन डिमार्केशन	552/404	73.25	पहाड़	-	-	-							
			योग	1	73.25		-	-	-							

राजकार्य हेतु नि:शुल्क जारी की गई

हस्ताक्षर

पटवार मण्डल मरका बड़ा
सज्जनगढ़ जिला बांसवाड़ा

Code : J-101

ग्राम - कारमी प० भ. मक्का बड़ा ता० सज्जनगढ़

रीक्षा

जिला - बांसवाड़ा

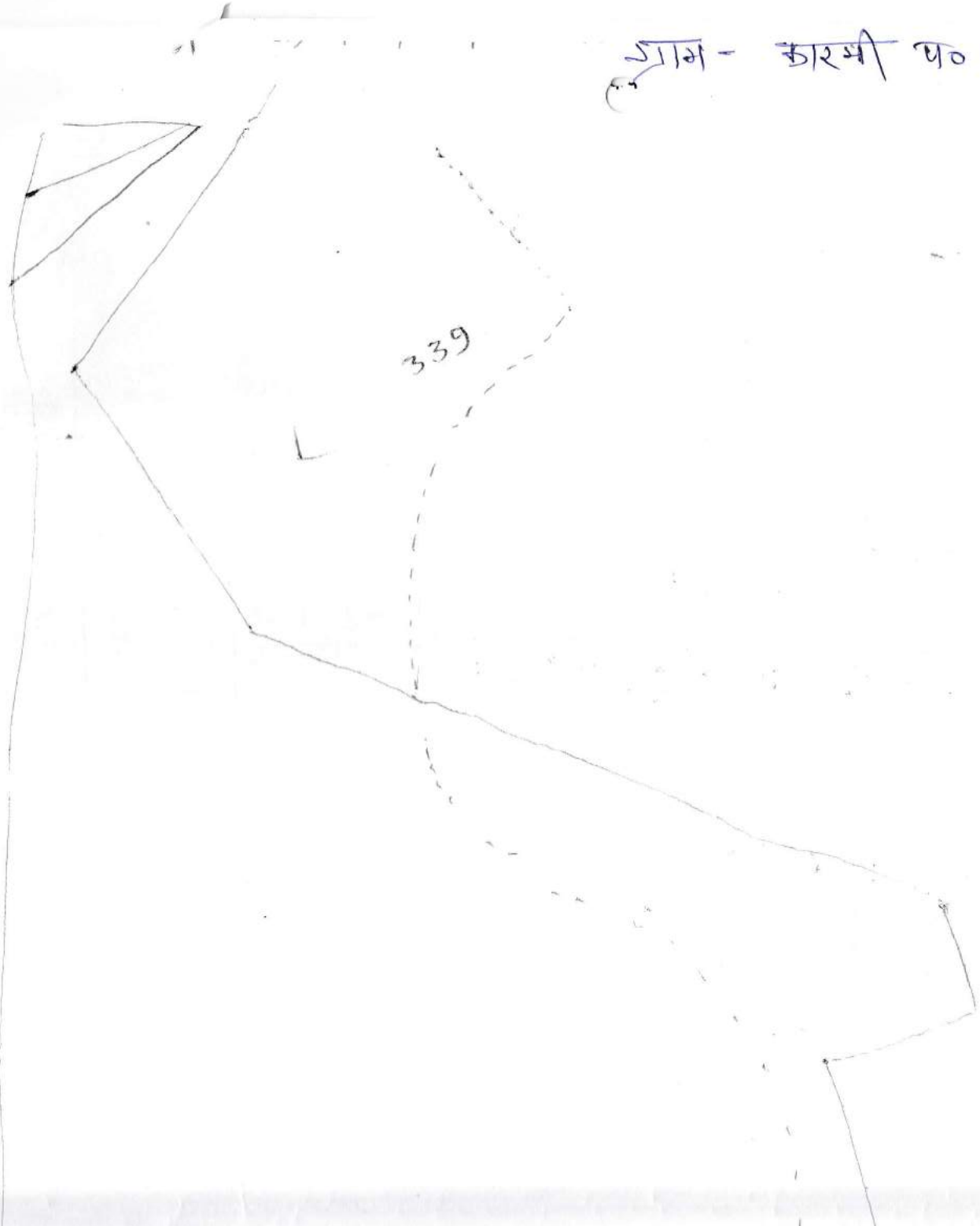

मेरे पिता जी का घर
मोहन
2.35

प्रपत्र सं. पी 26 (N)
(देखिये नियम 13)

के नकल के उपयोग के लिए

जमाबन्दी (खतौनी) ग्राम ईसाला पटवार क्षेत्र ईसाला भू-अभिलेख निरीक्षक क्षेत्र राजनगर

तहसील राजनगर जिला डूंगरपुर राजस्थान सम्वत् 2071 से 2075 तक

खेवट (खतौनी) सं. नई	खेवट (खतौनी) सं. पुरानी	भू-धारकों का नाम	काश्तकार का नाम मय पिता का नाम, जाति तथा निवास स्थान के पते सहित एवं भू-धृति का स्वरूप	खसरा संख्या	क्षेत्रफल	मृदा (भूमि) वर्गीकरण	सिंचाई के स्त्रोत	कृषक द्वारा संदत्त लगान तथा अन्य शोम्य: दर सहित ब्यौरा	कृषक द्वारा संदत्त लगान तथा अन्य शोम्य: रकम	सम्वत .....के लिए: अंतरण के प्रकार सहित अनुप्रमाणित नामान्तरकरण के आदेशों की सं. एवं तारीख	सम्वत .....के लिए: भूमि के ब्यौरे सहित अंतरण की विशिष्टियाँ जिसके पक्ष में भूमि अंतरित की गई है।	सम्वत .....के लिए: अंतरण के प्रकार सहित अनुप्रमाणित नामान्तरकरण के आदेशों की सं. एवं तारीख	सम्वत .....के लिए: भूमि के ब्यौरे सहित अंतरण की विशिष्टियाँ जिसके पक्ष में भूमि अंतरित की गई है।	सम्वत .....के लिए: अंतरण के प्रकार सहित अनुप्रमाणित नामान्तरकरण के आदेशों की सं. एवं तारीख	सम्वत .....के लिए: भूमि के ब्यौरे सहित अंतरण की विशिष्टियाँ जिसके पक्ष में भूमि अंतरित की गई है।	टिप्पणियाँ
1	2	3	4	5	6	7	8	9	10	11	12	13	14	15	16	17
491	476	राज० सरकार	पद पिमाज रेल शेरगढ़ जिला डूंगरपुर	57/2	1314	डूंगर	–	–	–							
				59/2	806	डूंगर		–	–							
				62/2	502	डूंगर		–	–							
				199/2	3017	डूंगर		–	–							
				315/2	1814	डूंगर		–	–							
				316	18/19	डूंगर		–	–							
				317/2	21-0	डूंगर		–								

सत्य प्रतिलिपि
राजकीय कार्य हेतु निःशुल्क जारी।

उपखण्ड अधिकारी
राजनगर (डूंगरपुर)

Code : J-101

मौजा नकशा इव
ग्राम रौंसा

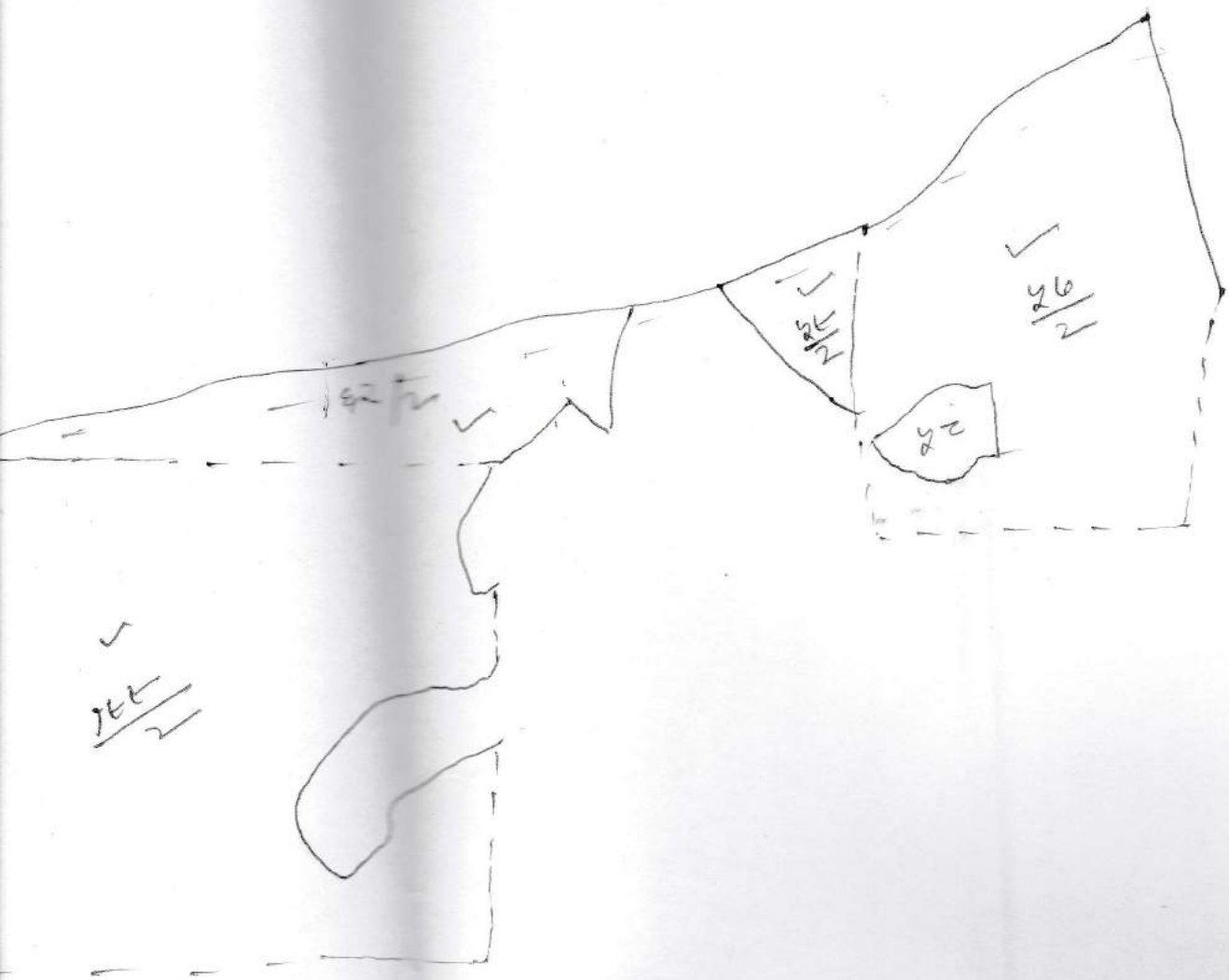

सत्यापित प्रति पर निशुल्क
जारी की

तहसीलदार
तहसील मण्डल
जि. राजसमन्द (राज.)

जमाबन्दी (खेवट/खतोनी) (प्रतिलिपि)

ग्राम का नाम :- चुनाखान
पटवार हल्का :- ताम्बेसरा
भू.अभि.नि.क्षेत्र :- ताम्बेसरा
तहसील :- सज्जनगढ
जिला :- बांसवाड़ा

सम्वत :- 2070 - 2073
भूमि धारक का नाम :- राज.सरकार
क्षेत्रफल की ईकाई :- हैक्टेयर
खाता संख्या नया :- 28
खाता संख्या पुराना :- 27

वन विभाग राजस्थान सरकार

काश्तकार का नाम/पिता का नाम

जाति निवास के पते सहित :-

खसरा संख्या	क्षेत्रफल	भूमि वर्गीकरण		कृषक द्वारा सदत्त लगान	सिंचाई के साधन	अन्तरण के क्रम में प्रमाणित नामान्तरकरण संख्या व दिनांक	टिप्पणी
5/1	58.6700	पहाड़	58.6700	0.00			
14/1	40.4500	मगरी.	40.4500	0.00			
37/2	0.5600	मगरी.	0.5600	0.00			
82/2	0.0900	नाला /नाली	0.0900	0.00			
99/83	2.4600	नाला /नाली	2.4600	0.00			
100/84	25.6000	मगरी.	25.6000	0.00			
101/85	8.0000	मगरी.	8.0000	0.00			
102/86	23.2000	मगरी.	23.2000	0.00			
103/87	0.9600	मगरी.	0.9600	0.00			
104/88	50.3000	मगरी.	50.3000	0.00			
105/89	1.4000	मगरी.	1.4000	0.00			
106/90	1.3000	नाला /नाली	1.3000	0.00			
107/91	6.5000	मगरी.	6.5000	0.00			
108/92	7.3000	मगरी.	7.3000	0.00			
कुल खसरे -	14	226.7900	226.7900	0.00			

यह प्रपत्र केवल प्रार्थी की जानकारी के लिये है।

इसका उपयोग किसी भी न्यायालय में साक्ष्य के रूप में नहीं किया जा सकता है।

प्रतिलिपि जारी करने की तिथि :- 16/01/2019

नामान्तरकरण अद्यतन दिनाँक:- 16/06/2015

अस्ल से मिलान किया

NIC

जमाबन्दी (खेवट/खतोनी) (प्रतिलिपि)

प्रपत्र पी-26(बी)
(देखिये नियम 153 ए)

ग्राम का नाम :- भमरी
पटवार हल्का :- ताम्बेसरा
भू.अभि.नि.क्षेत्र :- ताम्बेसरा
तहसील :- सज्जनगढ
जिला :- बांसवाड़ा

सम्वत :- 2069 - 2072
भूमि धारक का नाम :- राज.सरकार
क्षेत्रफल की ईकाई :- बीघा-विस्वा
खाता संख्या नया :- 25
खाता संख्या पुराना :- 25

काश्तकार का नाम/पिता का नाम
जाति निवास के पते सहित :-

वन विभाग रेन्ज शेरगढ़

खसरा संख्या	क्षेत्रफल	भूमि वर्गीकरण		कृषक द्वारा संदत्त लगान	सिंचाई के साधन	अन्तरण के क्रम में प्रमाणित नामान्तरकरण संख्या व दिनांक	टिप्पणी
62/1	0-03	जंगल.	0-03				
136/18	29	वन विभाग	29				
137/1	48-15	जंगल.	48-15				
138/2	0-01	जंगल.	0-01				
139/14	12-04	जंगल.	12-04				
140/16	0-02	मगरी.	0-02				
141/18	16-05	जंगल.	16-05				
142/36	0-03	भुरी कदीम	0-03				
143/54	1-03	नाला-नाली	1-03				
144/62	43-14	जंगल.	43-14				
145/68	0-07	रास्ता	0-07	0.00			
146/64	2-01	भुरी कदीम	2-01				
147/65	0-17	नाला-नाली	0-17				
148/67	1-14	जंगल.	1-14				
149/66	35	जंगल.	35				
150/76	1-04	रास्ता	1-04	0.00			
151/68	34-03	रास्ता	34-03	0.00			
कुल 17 खसरे -	226-16		226-16	0.00			

यह प्रपत्र केवल प्रार्थी की जानकारी के लिये है।

इसका उपयोग किसी भी न्यायालय में साक्ष्य के रूप में नहीं किया जा सकता है।

प्रतिलिपि जारी करने की तिथि :- 16/01/2019

नामान्तरकरण अद्यतन दिनाँक:- 30/01/2015

NIC

असल से नकल कि गई मिलान किया - पटवारी
पटवार मण्डल अभिलेख
उपखण्ड अधिकारी बांसवाड़ा

जमाबन्दी (खेवट/खतोनी) (प्रतिलिपि)

प्रपत्र पी-26(बी)
(देखिये नियम 153 ए)

ग्राम का नाम :- अन्देश्वर
पटवार हल्का :- अन्देश्वर
भू.अभि.नि.क्षेत्र :- ताम्बेसरा
तहसील :- सज्जनगढ
जिला :- बांसवाड़ा

सम्वत :- 2071 - 2074
भूमि धारक का नाम :- राज.सरकार
क्षेत्रफल की ईकाई :- हैक्टेयर
खाता संख्या नया :- 216
खाता संख्या पुराना :- 219

काश्तकार का नाम/पिता का नाम
जाति निवास के पते सहित :-

वन विभाग राजस्थान

खसरा संख्या	क्षेत्रफल	भूमि वर्गीकरण		कृषक द्वारा सेदत्त लगान	सिंचाई के साधन	अन्तरण के क्रम में प्रमाणित नामान्तरकरण संख्या व दिनांक	टिप्पणी
1	114.2000	वन विभाग	114.2000	0.00			
20	0.5400	वन विभाग	0.5400	0.00			
27	99.4300	वन विभाग	99.4300	0.00			
30	17.0100	वन विभाग	17.0100	0.00			
79	0.0900	वन विभाग	0.0900	0.00			
114	0.1500	वन विभाग	0.1500	0.00			
116	0.4400	वन विभाग	0.4400	0.00			
130	0.2100	वन विभाग	0.2100	0.00			
133	0.0300	वन विभाग	0.0300	0.00			
200	0.6100	वन विभाग	0.6100	0.00			
469	0.1200	वन विभाग	0.1200	0.00			
486	0.1200	वन विभाग	0.1200	0.00			
487	1.1700	वन विभाग	1.1700	0.00			
488	19.3000	वन विभाग	19.3000	0.00			
490	1.4000	वन विभाग	1.4000	0.00			
509	188.6200	वन विभाग	188.6200	0.00			
510	0.6000	वन विभाग	0.6000	0.00			
512	0.4800	वन विभाग	0.4800	0.00			
606/445	7.8200	वन विभाग	7.8200	0.00			
652/21	0.0300	वन विभाग	0.0300	0.00			
653/22	0.0300	वन विभाग	0.0300	0.00			
654/197	1.0800	वन विभाग	1.0800	0.00			
655/326	2.8500	वन विभाग	2.8500	0.00			
656/474	2.0500	वन विभाग	2.0500	0.00			
657/511	37.5000	वन विभाग	37.5000	0.00			
658/513	1.3600	वन विभाग	1.3600	0.00			
681	1.3700	बंजड	1.3700	0.00			
744/5	56.2000	वन विभाग	56.2000	0.00			
768/134	90.0000	चरागाह	90.0000	0.00			

P.T.O.

			भूमि वर्गीकरण		कृषक द्वारा सदत्त लगान	सिंचाई के साधन	अन्तरण के क्रम में प्रमाणित नामान्तरकरण संख्या व दिनांक	टिप्पणी
	35	41.7300	चरागाह	41.7300	0.00			
	799/489	83.5000	चरागाह	83.5000	0.00			
कुल	31	770.0400		770.0400	0.00			
खसरे -								

यह प्रपत्र केवल प्रार्थी की जानकारी के लिये है।

इसका उपयोग किसी भी न्यायालय में साक्ष्य के रूप में नहीं किया जा सकता है।

प्रतिलिपि जारी करने की तिथि :- 16/01/2019

नामान्तरकरण अद्यतन दिनाँक:- 04/12/2015

NIC

असल से मिलान किया -
पटवारी
पटवार कार्यालय
ग्राम सज्जनगढ़ अमिलाड़ा

जमाबन्दी (खेवट/खतोनी) (प्रतिलिपि)

ग्राम का नाम :- खाण्डीडेरी
पटवार हल्का :- अन्देश्वर
भू.अभि.नि.क्षेत्र :- ताम्बेसरा
तहसील :- सज्जनगढ
जिला :- बांसवाड़ा

सम्वत :- 2072 - 2075
भूमि धारक का नाम :- राज.सरकार
क्षेत्रफल की ईकाई :- बीघा-विस्वा
खाता संख्या नया :- 10
खाता संख्या पुराना :- 10

काश्तकार का नाम/पिता का नाम
जाति निवास के पते सहित :-

वन विभाग जिला बांसवाड़ा
रेन्ज शेरगढ़

खसरा संख्या	क्षेत्रफल	भूमि वर्गीकरण		कृषक द्वारा सदत्त लगान	सिंचाई के साधन	अन्तरण के क्रम में प्रमाणित नामान्तरकरण संख्या व दिनांक	टिप्पणी
27/1	0-13	जंगल	0-13	0.24			
28/21	15-05	जंगल	15-05	5.64			
29/22	1-04	रास्ता	1-04				
कुल 3 खसरे -	17-02		17-02	5.88			

यह प्रपत्र केवल प्रार्थी की जानकारी के लिये है।

इसका उपयोग किसी भी न्यायालय में साक्ष्य के रूप में नहीं किया जा सकता है।

प्रतिलिपि जारी करने की तिथि :- 16/01/2019

नामान्तरकरण अद्यतन दिनाँक:- 27/06/2015

NIC

असल से मिलान किया - 9/1/19
पटवारी
पटवार मण्डल अन्देश्वर
उप सज्जनगढ़ बांसवाड़ा

केवल नकल के उपयोग के लिए

प्रपत्र सं. पी 26 (A)
(देखिए नियम 13)

जमाबन्दी (खतौनी) ग्राम बासडी पटवार क्षेत्र कानपानी भू-अभिलेख निरीक्षक क्षेत्र रामगढ़ तहसील कुशलगढ़ जिला बांसवाड़ा राजस्थान सम्वत् 2069 से 2072 तक

(खतौनी) संख्या नई	पुरानी	भू-धारकों का नाम	काश्तकार का नाम मय पिता का नाम, जाति तथा निवास-स्थान के पते सहित एवं भू-धृत्ति का स्वरूप	खसरा संख्या	क्षेत्रफल	मृदा (भूमि) वर्गीकरण	सिंचाई के स्रोत	कृषक द्वारा दर सहित ब्यौरा	कृषक द्वारा रकम	सम्वत्.....के लिए अंतरण के प्रकार सहित अनुप्रमाणित नामान्तरकरण के आदेशों की संख्या एवं दिनांक	सम्वत्.....के लिए भूमि के ब्यौरे सहित अंतरण की विशिष्टियां जिसके पक्ष में भूमि अंतरित की गई है	सम्वत्.....के लिए भूमी के ब्यौरे सहित अनुप्रमाणित नामान्तरकरण के आदेशों की संख्या एवं दिनांक	सम्वत्.....के लिए भूमि के ब्यौरे सहित अंतरण की विशिष्टियां जिसके पक्ष में भूमि अंतरित की गई है	सम्वत्.....के लिए अंतरण के प्रकार सहित अनुप्रमाणित नामान्तरकरण के आदेशों की संख्या एवं दिनांक	सम्वत्.....के लिए भूमि के ब्यौरे सहित अंतरण की विशिष्टियां जिसके पक्ष में भूमि अंतरित की गई है	टिप्पणियां
2		3	4	5	6	7	8	9	10	11	12	13	14	15	16	17
135		राज० सरकार	सरकारी वन विभाग	217/137	8.88	वन विभाग			✓							
				×	×	—			×							
				×	×	—			×							
			योग खाता	24	1286.98	—	—	—	✓							
								राजस्व के लिए								

चेतन निगम
पटवारी
पटवार मण्डल
उप कुशलगढ़ बांसवाड़ा

नक्शा हेतु - ग्राम - आंसडी - प.ह. - कुशलपाल

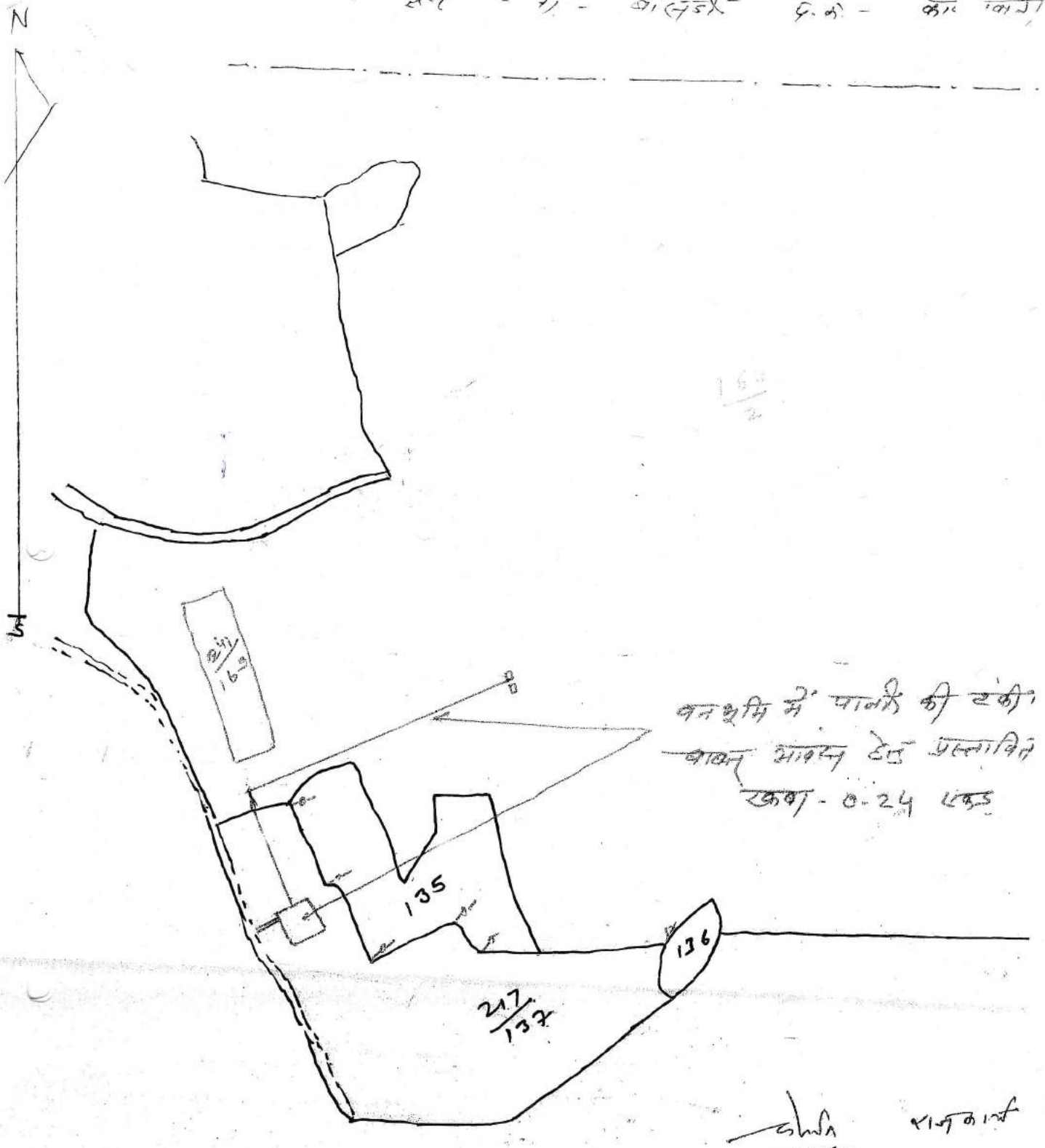

चेतन निगम
पटवारी
पटवार मण्डल
कुशलपाल बासवाड़ा

Kotariya

एस.के. एन्टरप्राइजेज-जयपुर
प्रपत्र सं. पी. 26 (ए)
(देखिये नियम 15)

केवल नकल उपयोग के लिए

जमाबन्दी (खतौनी) ग्राम कोटारिया पटवार क्षेत्र कुशलपाड़ भू-अभिलेख निरीक्षण क्षेत्र रामगढ़ तहसील कुशलगढ़ जिला बांसवाड़ा राजस्थान सम्वत् 2070 से 2073 तक

खेवट (खतौनी) संख्या नयी	पुरानी	भू-धारकों का नाम	काश्तकार का नाम मय पिता का नाम, जाति तथा निवास स्थान के पते सहित एवं भू-धृत्ति का स्वरूप	खसरा संख्या	क्षेत्रफल	मृदा (भूमि) वर्गीकरण	सिंचाई का स्त्रोत	कृषक द्वारा संदत्त लगान तथा अन्य शोध्य: दर सहित ब्यौरा	रकम	सम्वत् ..... के लिए: अंतरण के प्रकार सहित अनु प्रमाणित नामन्तरकरण के आदेशों की संख्या एवं दिनाङ्क	भूमि के ब्यौरे सहित अंतरण की विशिष्टियाँ जिसके पक्ष में भूमि अंतरित की गई है।	सम्वत् ..... के लिए: अंतरण के प्रकार सहित अनु प्रमाणित नामन्तरकरण के आदेशों की संख्या तथा दिनाङ्क	भूमि के ब्यौरे सहित अंतरण की विशिष्टियाँ जिसके पक्ष में भूमि अंतरित की गई है।	सम्वत् ..... के लिए: अंतरण के प्रकार सहित अनु प्रमाणित नामन्तरकरण के आदेशों की संख्या एवं दिनाङ्क	भूमि के ब्यौरे सहित अंतरण की विशिष्टियाँ जिसके पक्ष में भूमि अंतरित की गई है।	टिप्पणियाँ
1	2	3	4	5	6	7	8	9	10	11	12	13	14	15	16	17
54	50	राज० सरकार	वन विभाग की भूमिया	87/2	50.73	पड़त			✓							
				×	×	×			×							
				×	×	×			×							
			योग खाता	13	1556.69	—	—	—	✓							
									राजकार्य हेतु नि:शुल्क							

सत्य प्रतिलिपि
प्रेमन निगमा
पटवारी
पटवार मण्डल कुशलगढ़ (बांसवाड़ा)

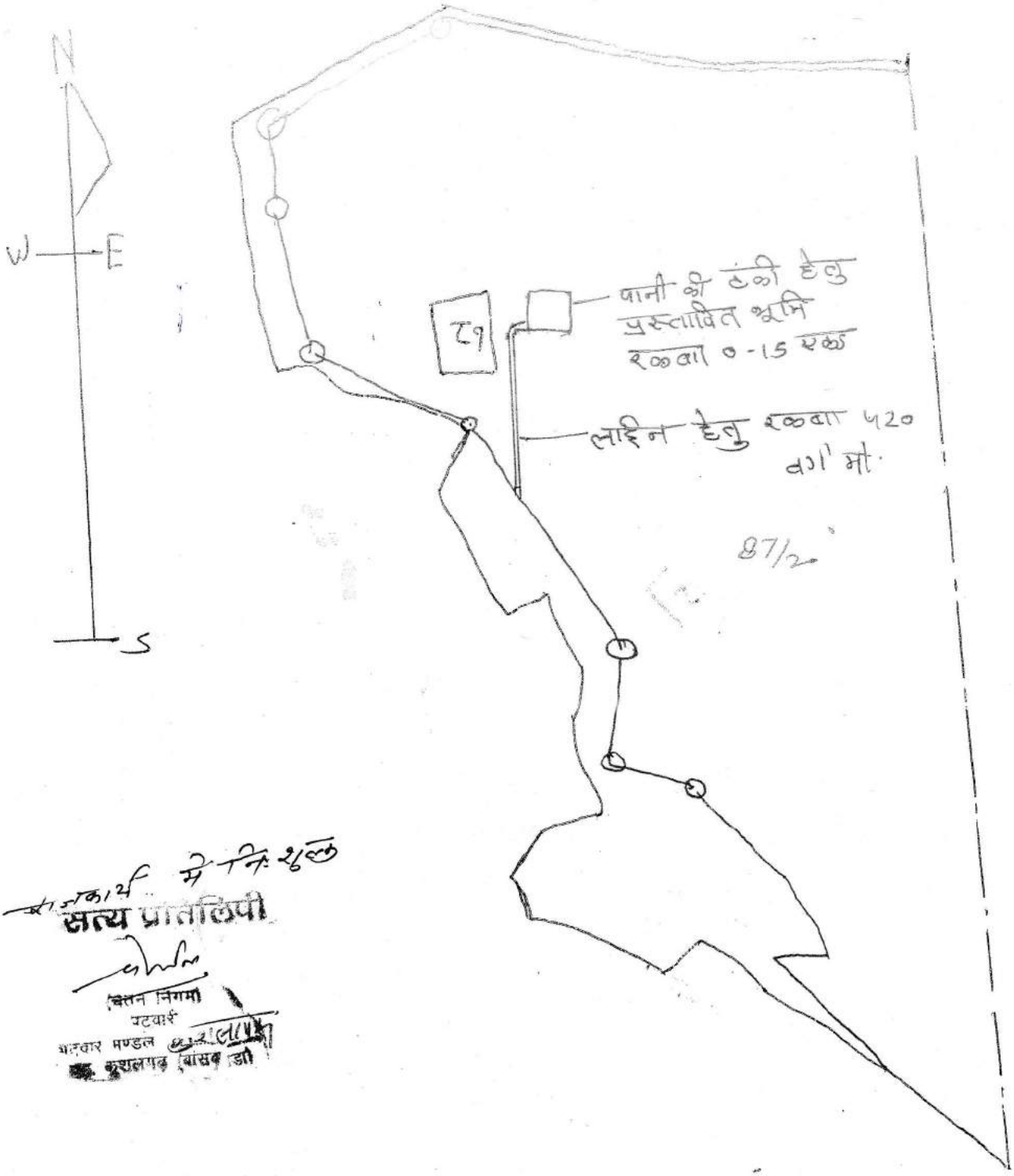

सत्य प्रतिलिपि
चेतन निगम
पटवारी
पटवार मण्डल कुशलगढ़
कुशलगढ़ बांसवाड़ा

प्रपत्र सं. पी 26 (A)
(देखिए नियम 13)

केवल नकल के उपयोग के लिए

पाबन्दी (खतौनी) ग्राम धरतारा पटरवार क्षेत्र का जनवाड़ी भू-अभिलेख निरीक्षक क्षेत्र रामगढ़ तहसील कुशलगढ़ जिला बांसवाड़ा राजस्थान सम्वत् 2070 से 2073 तक

खतौनी) ख्या पुरानी	भू-धारकों का नाम	काश्तकार का नाम मय पिता का नाम, जाति तथा निवास-स्थान के पते सहित एवं भू-धृत्ति का स्वरूप	खसरा संख्या	क्षेत्रफल	मृदा (भूमि) वर्गीकरण	सिंचाई के स्रोत	कृषक द्वारा दर सहित ब्यौरा	कृषक द्वारा रकम	सम्वत्.....के लिए अंतरण के प्रकार सहित अनुप्रमाणित नामान्तरकरण के आदेशों की संख्या एवं दिनांङ्क	सम्वत्.....के लिए भूमि के ब्यौरे सहित अंतरण की विशिष्टियां जिसके पक्ष में भूमि अंतरित की गई है	सम्वत्.....के लिए भूमी के ब्यौरे सहित अनुप्रमाणित नामान्तरकरण के आदेशों की संख्या एवं दिनांङ्क	सम्वत्.....के लिए भूमि के ब्यौरे सहित अंतरण की विशिष्टियां जिसके पक्ष में भूमि अंतरित की गई है	सम्वत्.....के लिए अंतरण के प्रकार सहित अनुप्रमाणित नामान्तरकरण के आदेशों की संख्या एवं दिनांङ्क	सम्वत्.....के लिए भूमि के ब्यौरे सहित अंतरण की विशिष्टियां जिसके पक्ष में भूमि अंतरित की गई है	टिप्पणियां
2	3	4	5	6	7	8	9	10	11	12	13	14	15	16	17
129	राज० सरकार	वन विभाग रेच्छ कुशलगढ़ डिमारकेशन	374/312	2.65	10 डीमारकेशन			×							
			498/185	40.79	डीमारकेशन			×							
			×	×	—			×							
			×	×				×							
		पोग खाता	11	741.77	—	—	—	×							
				True copy			राजस्व के लिए								

पटवारी
पटवार मण्डल
कुशलगढ़ (बांसवाड़ा)

item code FP

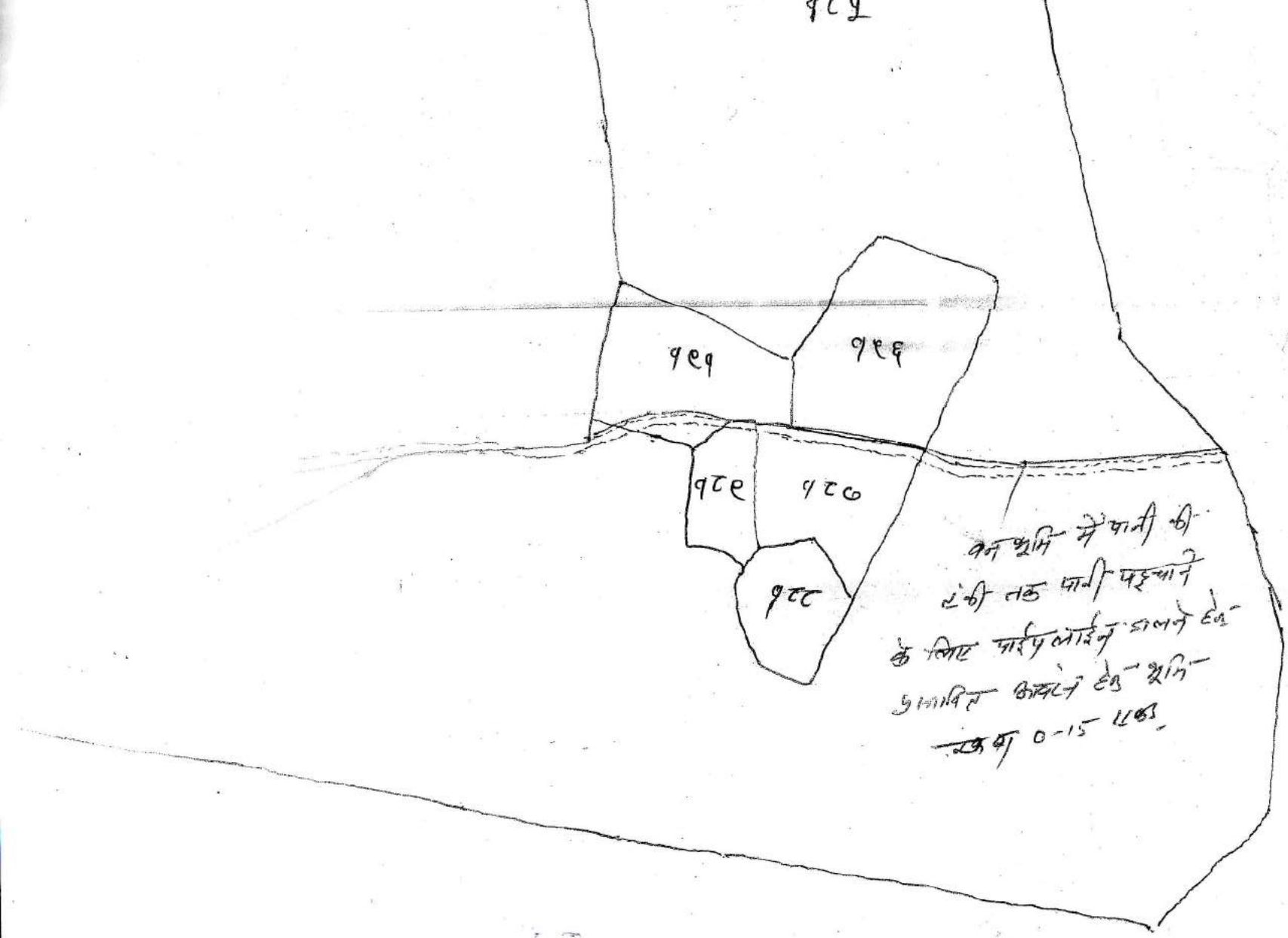

राजस्व नि. सुल्ह

चिंतन निगम
पटवारी

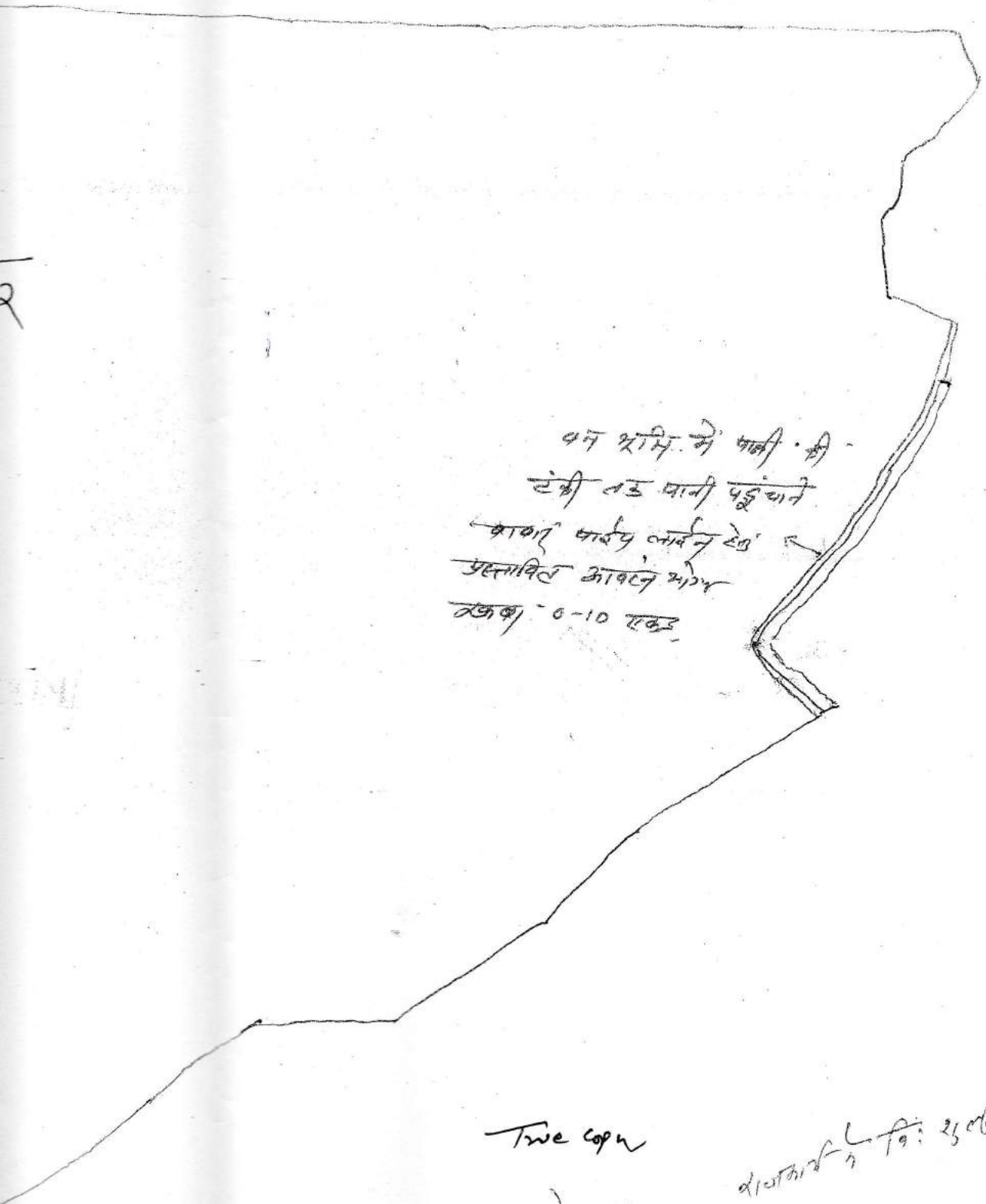

True copy

चेतन निगम
पटवारी
पटवार मण्डल
तह. कुरावर जिला सीहोर (म.प्र.)

पटवारी नि: शुल्क

केवल नकल के उपयोग के लिए

प्रपत्र सं. पी 26 (A)
(देखिए नियम 13)

जमाबन्दी (खतौनी) ग्राम भवरकोट पटवार क्षेत्र कालनवा भू-अभिलेख निरीक्षक क्षेत्र रामगढ़ तहसील कुशलगढ़ जिला बांसवाड़ा राजस्थान सम्वत् 20.63 से 20.72 तक

खतौनी संख्या नवीन	खतौनी संख्या पुरानी	भू-धारकों का नाम	काश्तकार का नाम मय पिता का नाम, जाति तथा निवास-स्थान के पते सहित एवं भू-धृति का स्वरूप	खसरा संख्या	क्षेत्रफल	मृदा (भूमि) वर्गीकरण	सिंचाई के स्रोत	कृषक द्वारा दर सहित ब्यौरा	कृषक द्वारा रकम	सम्वत्.....के लिए अंतरण के प्रकार सहित अनुप्रमाणित नामान्तरकरण के आदेशों की संख्या एवं दिनांक	सम्वत्.....के लिए भूमि के ब्यौरे सहित अंतरण की विशिष्टियां जिसके पक्ष में भूमि अंतरित की गई है	सम्वत्.....के लिए भूमी के ब्यौरे सहित अनुप्रमाणित नामान्तरकरण के आदेशों की संख्या एवं दिनांक	सम्वत्.....के लिए भूमि के ब्यौरे सहित अंतरण की विशिष्टियां जिसके पक्ष में भूमि अंतरित की गई है	सम्वत्.....के लिए अंतरण के प्रकार सहित अनुप्रमाणित नामान्तरकरण के आदेशों की संख्या एवं दिनांक	सम्वत्.....के लिए भूमि के ब्यौरे सहित अंतरण की विशिष्टियां जिसके पक्ष में भूमि अंतरित की गई है	टिप्पणियां
2		3	4	5	6	7	8	9	10	11	12	13	14	15	16	17
5	161	राज० सरकार	राजकिय वन विभाग रेन्ज कुशलगढ़	298/127	56.68	मगरी			✓							
				X	X	—			X							
				X	X	—			X							
			योग खाता	14	1521.84	—	—	—	✓							
				True copy				राजस्व में निःशुल्क								

चेतन निगम
पटवारी
पटवार मण्डल कालनवा
तह. कुशलगढ़ बांसवाड़ा

नक्शा रेख मौजा धवलकोट [illegible]



True copy

चेतन निगम
पटवारी
पटवार मण्डल
तह कुशलगढ़ (बांसवाड़ा)

राजकार्य हेतु निःशुल्क

एस.के. एन्टरप्राइजेज-जयपुर
प्रपत्र सं. पी. 26 (ए)
(देखिये नियम 15)

केवल नकल उपयोग के लिए

मबन्दी (खतौनी) ग्राम बिहारीपुरा पटवार क्षेत्र बड़वास छोटी भू-अभिलेख निरीक्षण क्षेत्र बड़वास बड़ी तहसील कुशलगढ़ जिला बांसवाड़ा राजस्थान सम्वत् 2071 से 2079 तक

वट (खतौनी) संख्या		भू-धारकों का नाम	काश्तकार का नाम मय पिता का नाम, जाति तथा निवास स्थान के पते सहित एवं भू-धृत्ति का स्वरूप	खसरा संख्या	क्षेत्रफल	मृदा (भूमि) वर्गीकरण	सिंचाई का स्त्रोत	कृषक द्वारा संदत्त लगान तथा अन्य शोम्य		सम्वत् ..... के लिए		सम्वत् ..... के लिए		सम्वत् ..... के लिए		टिप्पणियाँ
								दर सहित ब्यौरा	रकम	अंतरण के प्रकार सहित अनु प्रमाणित नामन्तरकरण के आदेशों की संख्या एवं दिनाङ्क	भूमि के ब्यौरे सहित अंतरण की विशिष्टियाँ जिसके पक्ष में भूमि अंतरित की गई है।	अंतरण के प्रकार सहित अनु प्रमाणित नामन्तरकरण के आदेशों की संख्या तथा दिनाङ्क	भूमि के ब्यौरे सहित अंतरण की विशिष्टियाँ जिसके पक्ष में भूमि अंतरित की गई है।	अंतरण के प्रकार सहित अनु प्रमाणित नामन्तरकरण के आदेशों की संख्या एवं दिनाङ्क	भूमि के ब्यौरे सहित अंतरण की विशिष्टियाँ जिसके पक्ष में भूमि अंतरित की गई है।	
नयी	पुरानी		आंशिक नकल													
1	2	3	4	5	6	7	8	9	10	11	12	13	14	15	16	17
1	1 156	राजसरकार	वन विभाग राजस्थान	176	10655	डीमारकेशन										
		कुल		1	10655											
			राजकीय कार्य हेतु निशुल्क जारी				true Copy [illegible] (अमित [illegible]) पटवारी पटवार मण्डल बड़वास छोटी तहसील कुशलगढ़ (बांस.)									

जुम्ला ट्रेस नक्शा मौजा बि रिपुर
पटवार मण्डल बड़वास छोटी

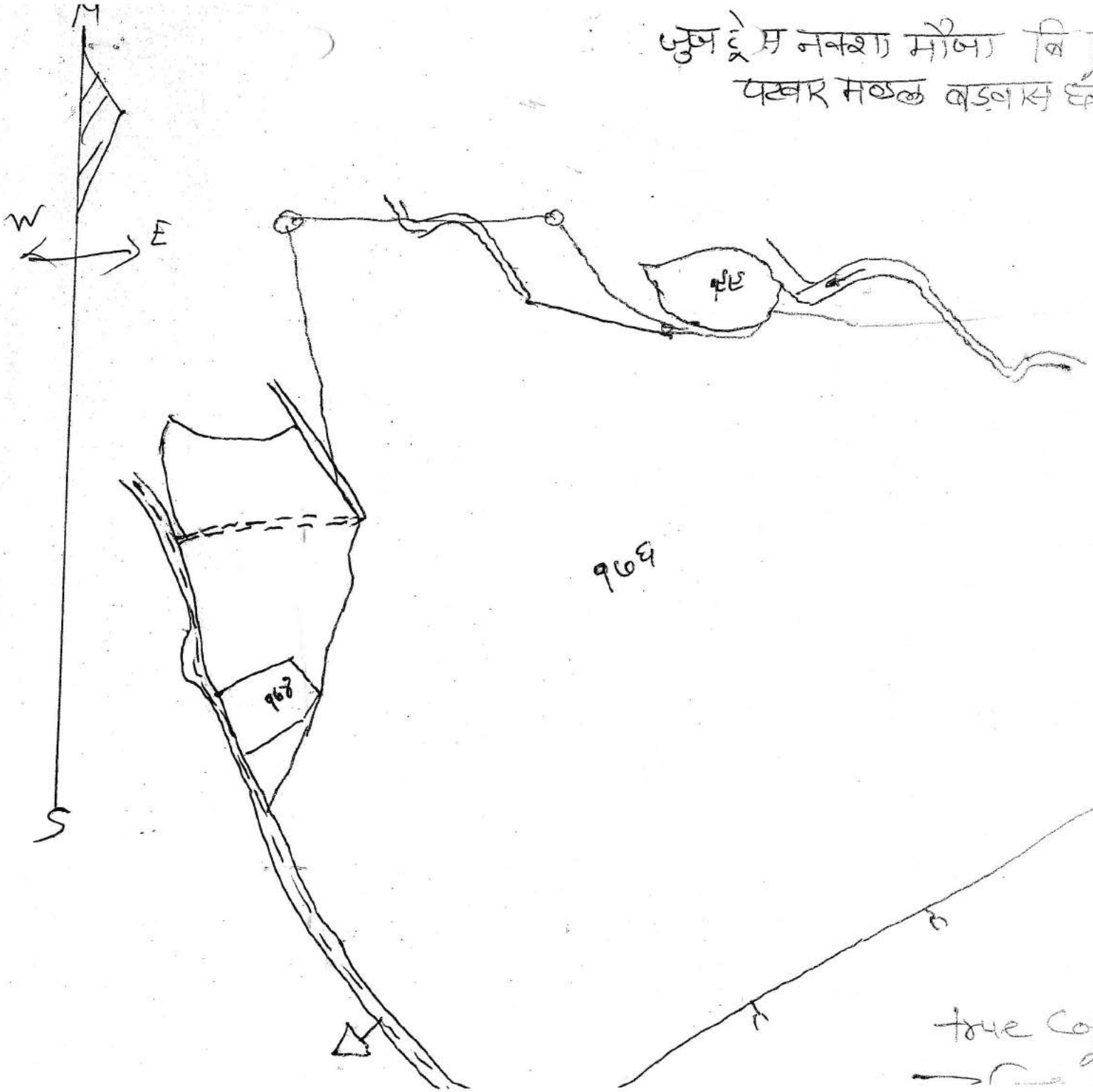

true copy

एस.के. एन्टरप्राइजेज-जयपुर
प्रपत्र सं. पी. 26 (ए)
(देखिये नियम 15)

केवल नकल उपयोग के लिए

बन्दी (खतौनी) ग्राम राणाजी पटवार क्षेत्र लाम्बेसर भू-अभिलेख निरीक्षण क्षेत्र लाम्बेसर तहसील सज्जनगढ़ जिला बाँसवाड़ा राजस्थान सम्वत् 2070 से 2073 तक

(खतौनी) संख्या नई	पुरानी	भू-धारकों का नाम	काश्तकार का नाम मय पिता का नाम, जाति तथा निवास स्थान के पते सहित एवं भू-धृत्ति का स्वरूप	खसरा संख्या	क्षेत्रफल	मृदा (भूमि) वर्गीकरण	सिंचाई का स्त्रोत	कृषक द्वारा संदत्त लगान तथा अन्य शोम्य: दर सहित ब्यौरा	कृषक द्वारा संदत्त लगान तथा अन्य शोम्य: रकम	सम्वत् ..... के लिए: अंतरण के प्रकार सहित अनु प्रमाणित नामन्तरकरण के आदेशों की संख्या एवं दिनाङ्क	सम्वत् ..... के लिए: भूमि के ब्यौरे सहित अंतरण की विशिष्टियाँ जिसके पक्ष में भूमि अंतरित की गई है।	सम्वत् ..... के लिए: अंतरण के प्रकार सहित अनु प्रमाणित नामन्तरकरण के आदेशों की संख्या तथा दिनाङ्क	सम्वत् ..... के लिए: भूमि के ब्यौरे सहित अंतरण की विशिष्टियाँ जिसके पक्ष में भूमि अंतरित की गई है।	सम्वत् ..... के लिए: अंतरण के प्रकार सहित अनु प्रमाणित नामन्तरकरण के आदेशों की संख्या एवं दिनाङ्क	सम्वत् ..... के लिए: भूमि के ब्यौरे सहित अंतरण की विशिष्टियाँ जिसके पक्ष में भूमि अंतरित की गई है।	टिप्पणियाँ
2		3	4	5	6	7	8	9	10	11	12	13	14	15	16	17
108		राज० सरकार	वन विभाग	1/1	4-92	नालागाली										
				10	77-26	गाली										
				11/1	0-21	नालागाली										
				20/1	17-93	नालागाली										
				22/1	11-76	नालागाली										
				32	1-25	पड़त										
				53/1	1-86	नालागाली										
				55/1	39-87	पड़त										
				57/1	0-02	नालागाली										
				358/2	5-12	नालागाली										
				360	12-38	गाली										
				433/358	0-08	गाली										
			कुल खातेदार	12	172-68				—							

राजकीय कार्य हेतु निःशुल्क जारी

पटवार क्षेत्र लाम्बेसर

ग्राम नं. [illegible]

आंशिक नक्शा ट्रेस

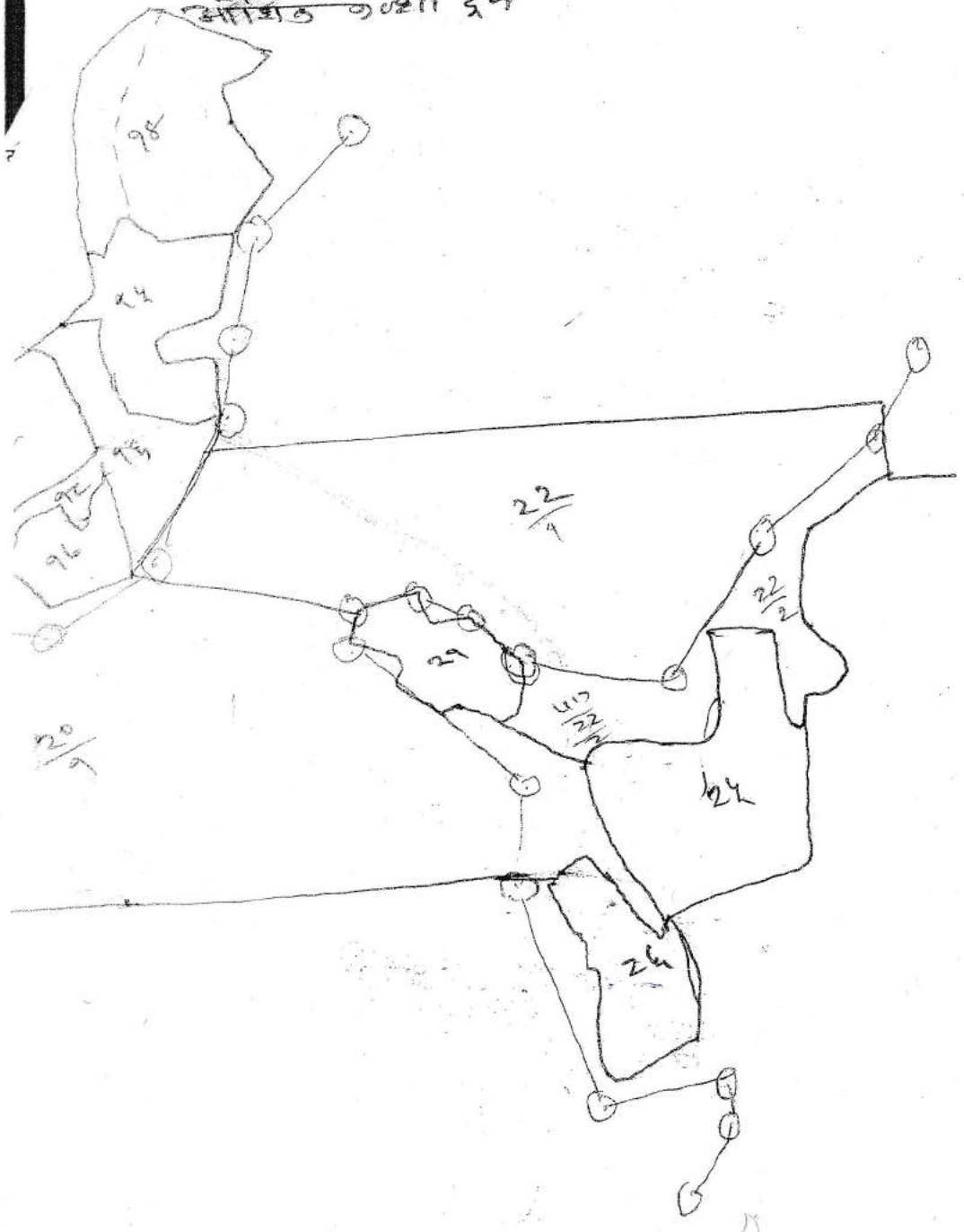

राजस्व ग्राम देउरी: [illegible]

पटवारी
पटवार [illegible]
त. कुशलगढ़ (बांस.)

एस.के. एन्टरप्राइजेज-जयपुर
प्रपत्र सं. पी. 26 (ए)
(देखिये नियम 15)

केवल नकल उपयोग के लिए

बन्दी (खतौनी) ग्राम सिम्बा मडुई पटवार क्षेत्र लाम्बेसर भू-अभिलेख निरीक्षण क्षेत्र लाम्बेसर तहसील सज्जनगढ़ जिला बाँसवाड़ा राजस्थान सम्वत् 2071 से 2075 तक

ट (खतौनी) संख्या नई	पुरानी	भू-धारकों का नाम	काश्तकार का नाम मय पिता का नाम, जाति तथा निवास स्थान के पते सहित एवं भू-धृत्ति का स्वरूप	खसरा संख्या	क्षेत्रफल	मृदा (भूमि) वर्गीकरण	सिंचाई का स्त्रोत	कृषक द्वारा संदत्त लगान तथा अन्य शोम्य: दर सहित ब्यौरा	कृषक द्वारा संदत्त लगान तथा अन्य शोम्य: रकम	सम्वत् ..... के लिए: अंतरण के प्रकार सहित अनु प्रमाणित नामन्तरकरण के आदेशों की संख्या एवं दिनाङ्क	सम्वत् ..... के लिए: भूमि के ब्यौरे सहित अंतरण की विशिष्टियाँ जिसके पक्ष में भूमि अंतरित की गई है।	सम्वत् ..... के लिए: अंतरण के प्रकार सहित अनु प्रमाणित नामन्तरकरण के आदेशों की संख्या तथा दिनाङ्क	सम्वत् ..... के लिए: भूमि के ब्यौरे सहित अंतरण की विशिष्टियाँ जिसके पक्ष में भूमि अंतरित की गई है।	सम्वत् ..... के लिए: अंतरण के प्रकार सहित अनु प्रमाणित नामन्तरकरण के आदेशों की संख्या एवं दिनाङ्क	सम्वत् ..... के लिए: भूमि के ब्यौरे सहित अंतरण की विशिष्टियाँ जिसके पक्ष में भूमि अंतरित की गई है।	टिप्पणियाँ
2		3	4	5	6	7	8	9	10	11	12	13	14	15	16	17
168		राज० सरकार	वन विभाग राजस्थान	1	582.13	वन विभाग										
				5	0-92	वन विभाग										
				8	0-12	वन विभाग										
				31	0-90	वन विभाग										
				35	1-86	वन विभाग										
				37	5-04	वन विभाग										
				40	0.32	वन विभाग										
				254	12-00	वन विभाग										
				255	9.25	वन विभाग										
				268	9.20	वन विभाग										
				284	296.86	वन विभाग										
				297	0-80	वन विभाग										
				325	32-50	वन विभाग										
			कुल खसरा	13	951-96											

राजकीय कार्य हेतु निःशुल्क जारी

पटवारी
पटवार मण्डल लाम्बेसर
तह. कुशलगढ़ (बांसवाड़ा)

मौजा- टिम्बामुड़ी क्रमांक नामांकन
अभिलेख नक्शा देख

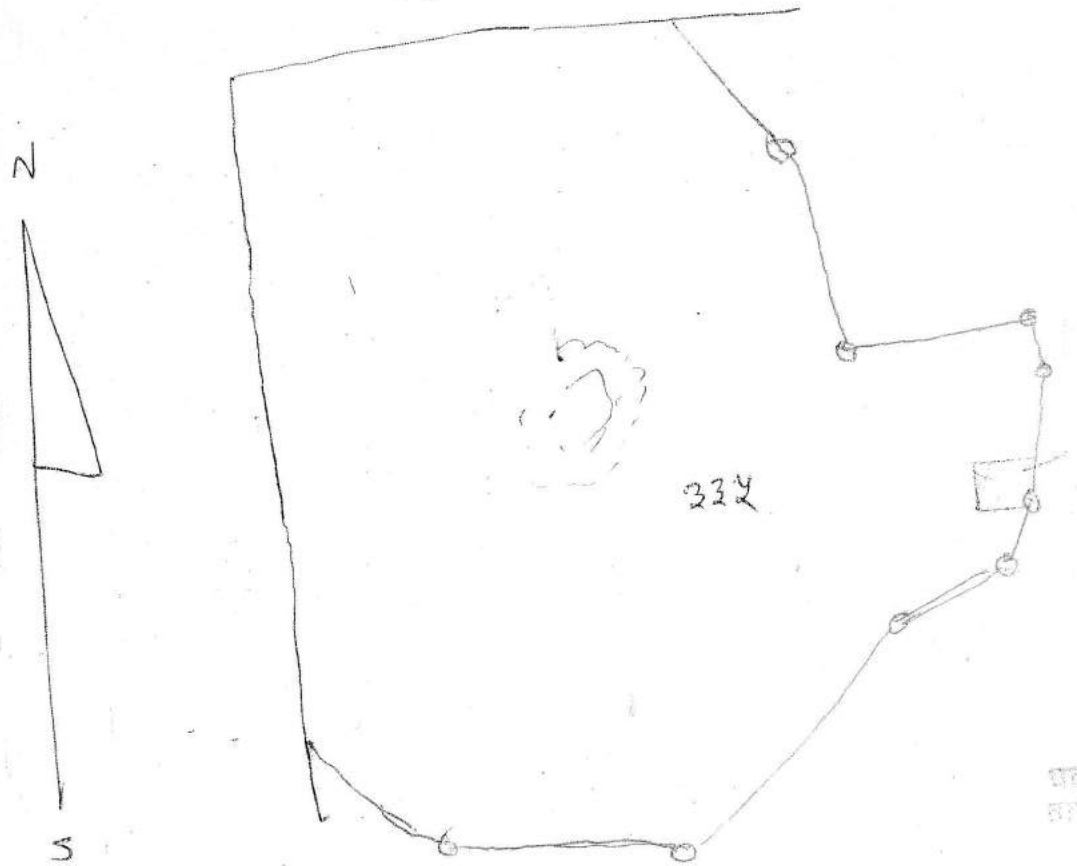

राजस्व कार्य हेतु निर्गमित

Dinesh
तहसीलदार
तहसील कार्यालय नारायणपुर
जिला-

एस.के. एन्टरप्राइजेज-जबलपुर
प्रपत्र सं. पी. 26 (ए)
(देखिये नियम 15)

केवल नकल उपयोग के लिए

दी (खतौनी) ग्राम ..... पटवार क्षेत्र ..... भू-अभिलेख निरीक्षण क्षेत्र ..... तहसील ..... जिला ..... राजस्थान सम्वत् 20..... से 20..... तक

खतौनी) ख्या पुरानी	भू-धारकों का नाम	काश्तकार का नाम मय पिता का नाम, जाति तथा निवास स्थान के पते सहित एवं भू-धृत्ति का स्वरूप	खसरा संख्या	क्षेत्रफल	मृदा (भूमि) वर्गीकरण	सिंचाई का स्त्रोत	कृषक द्वारा संदत्त लगान तथा अन्य शोम्य: दर सहित ब्यौरा	कृषक द्वारा संदत्त लगान तथा अन्य शोम्य: रकम	सम्वत् ..... के लिए: अंतरण के प्रकार सहित अनु प्रमाणित नामन्तरकरण के आदेशों की संख्या एवं दिनाङ्क	सम्वत् ..... के लिए: भूमि के ब्यौरे सहित अंतरण की विशिष्टियाँ जिसके पक्ष में भूमि अंतरित की गई है।	सम्वत् ..... के लिए: अंतरण के प्रकार सहित अनु प्रमाणित नामन्तरकरण के आदेशों की संख्या तथा दिनाङ्क	सम्वत् ..... के लिए: भूमि के ब्यौरे सहित अंतरण की विशिष्टियाँ जिसके पक्ष में भूमि अंतरित की गई है।	सम्वत् ..... के लिए: अंतरण के प्रकार सहित अनु प्रमाणित नामन्तरकरण के आदेशों की संख्या एवं दिनाङ्क	सम्वत् ..... के लिए: भूमि के ब्यौरे सहित अंतरण की विशिष्टियाँ जिसके पक्ष में भूमि अंतरित की गई है।	टिप्पणियाँ
2	3	4	5	6	7	8	9	10	11	12	13	14	15	16	17
42	(राज)	वन विभाग रेंज इनस (हशलपाट	1/1	69-310	जंगल		—	—							
			27/1	33-66	जंगल		—	—							
			28/77	8-84	जंगल		—	—							
		क्षेत्र योग	3	111-80	—	—	—	—							

सत्यापित
(मोहनलाल)
पटवारी
पटवार मण्डल
तहसील-कुशलगढ़ जि. बांसवाड़ा

भूमि नपसा कैफियत
ग्राम जमरा
तहसील रिकार्ड

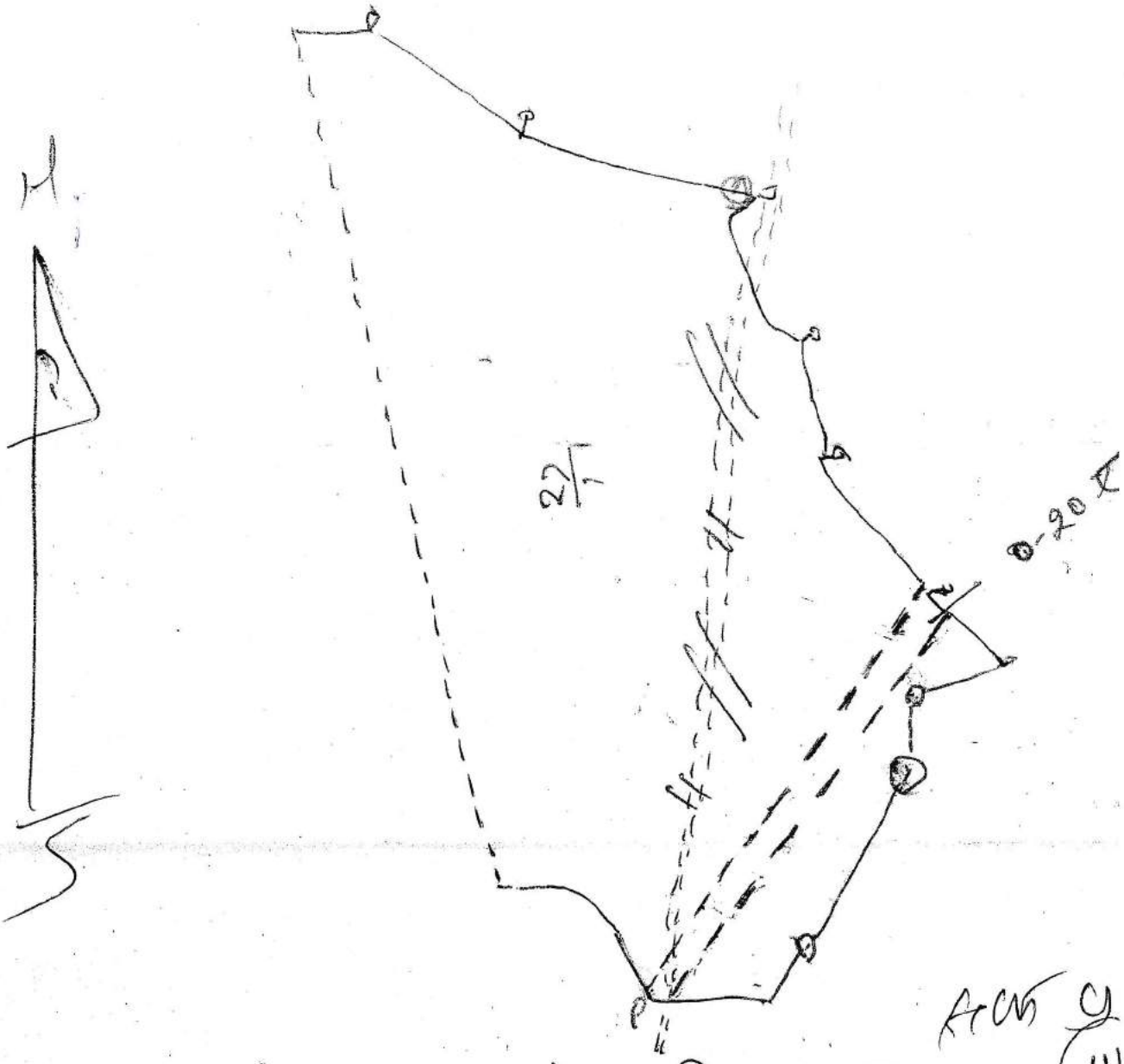

राजकार्य हेतु लिए इकलौता
जमीन

ACR
(मो

(मोहनलाल
पटवार. मण्ड
तहसील-कुश
(Jhk)

प्रपत्र सं. पी 26 (N)
(देखिये नियम 13)

केवल नकल के उपयोग के लिए

जमाबन्दी (खतौनी) ग्राम ..... पटवार क्षेत्र ..... भू-अभिलेख निरीक्षक क्षेत्र .....

तहसील ..... जिला ..... राजस्थान सम्वत् 2069 से 2072 तक

खेवट (खतौनी) सं. नई	पुरानी	भू-धारकों का नाम	काश्तकार का नाम मय पिता का नाम, जाति तथा निवास स्थान के पते सहित एवं भू-धृति का स्वरूप	खसरा संख्या	क्षेत्रफल	मृदा (भूमि) वर्गीकरण	सिंचाई के स्त्रोत	कृषक द्वारा संदत्त लगान तथा अन्य शोम्य: दर सहित ब्यौरा	कृषक द्वारा संदत्त लगान तथा अन्य शोम्य: रकम	सम्वत .....के लिए: अंतरण के प्रकार सहित अनुप्रमाणित नामान्तरकरण के आदेशों की सं. एवं तारीख	सम्वत .....के लिए: भूमि के ब्यौरे सहित अंतरण की विशिष्टियाँ जिसके पक्ष में भूमि अंतरित की गई है।	सम्वत .....के लिए: अंतरण के प्रकार सहित अनुप्रमाणित नामान्तरकरण के आदेशों की सं. एवं तारीख	सम्वत .....के लिए: भूमि के ब्यौरे सहित अंतरण की विशिष्टियाँ जिसके पक्ष में भूमि अंतरित की गई है।	सम्वत .....के लिए: अंतरण के प्रकार सहित अनुप्रमाणित नामान्तरकरण के आदेशों की सं. एवं तारीख	सम्वत .....के लिए: भूमि के ब्यौरे सहित अंतरण की विशिष्टियाँ जिसके पक्ष में भूमि अंतरित की गई है।	टिप्पणियाँ
1	2	3	4	5	6	7	8	9	10	11	12	13	14	15	16	17
131	130	राज. सरकार	वन - विभाग	1	385-13	जंगल			385-13							
				396/19	2-10	जंगल			2-10							
				397/21	7-15	जंगल			7-15							
				398/72	8-11	जंगल			8-11							
				399/2	13-13	जंगल			13-13							
				401/1	27-12	चरागाह			27-12							
				401/27	0-07	जंगल			0-07							
				402/68	0-02	जंगल			0-02							
				411/2	0-05	पहाड़			0-05							
			योग	09	446-08	-	-	-	-							

P-35 क्रमांक 330
22-02-19

सत्यापित प्रतिलिपि
पटवारी
पटवार मण्डल
तहसील सज्जनगढ़

रस्तोगी, अजमेर फोन : 2632154

Code : J-101

खसरा नं० 1



सत्य-प्रतिलिपि

पटवारी
पटवार मण्डल
तहसील सलावदान (मालव.)

प्रपत्र सं. पी 26 (N)
(देखिये नियम 13)

केवल नकल के उपयोग के लिए

जमाबन्दी (खतौनी) ग्राम प्रतापपुर पटवार क्षेत्र अजीतपुर भू-अभिलेख निरीक्षक क्षेत्र [illegible]

तहसील राजगढ़ जिला बारां राजस्थान सम्वत् 2069 से 2072 तक

खेवट (खतौनी) सं. नई	खेवट (खतौनी) सं. पुरानी	भू-धारकों का नाम	काश्तकार का नाम मय पिता का नाम, जाति तथा निवास स्थान के पते सहित एवं भू-धृति का स्वरूप	खसरा संख्या	क्षेत्रफल	मृदा (भूमि) वर्गीकरण	सिंचाई के स्त्रोत	कृषक द्वारा संदत्त लगान तथा अन्य शोम्य: दर सहित ब्यौरा	कृषक द्वारा संदत्त लगान तथा अन्य शोम्य: रकम	सम्वत .....के लिए: अंतरण के प्रकार सहित अनुप्रमाणित नामान्तरकरण के आदेशों की सं. एवं तारीख	सम्वत .....के लिए: भूमि के ब्यौरे सहित अंतरण की विशिष्टियाँ जिसके पक्ष में भूमि अंतरित की गई है।	सम्वत .....के लिए: अंतरण के प्रकार सहित अनुप्रमाणित नामान्तरकरण के आदेशों की सं. एवं तारीख	सम्वत .....के लिए: भूमि के ब्यौरे सहित अंतरण की विशिष्टियाँ जिसके पक्ष में भूमि अंतरित की गई है।	सम्वत .....के लिए: अंतरण के प्रकार सहित अनुप्रमाणित नामान्तरकरण के आदेशों की सं. एवं तारीख	सम्वत .....के लिए: भूमि के ब्यौरे सहित अंतरण की विशिष्टियाँ जिसके पक्ष में भूमि अंतरित की गई है।	टिप्पणियाँ
				आंशिक नकल जमाबंदी												
1	2	3	4	5	6	7	8	9	10	11	12	13	14	15	16	17
149	143	राज० सरकार	वन विभाग राजस्थान	187	5.24	वन विभाग			—							

राजकीय सेवार्थ निशुल्क

सही-प्रति
[illegible]
अजीतपुर

प्रपत्र सं. पी 26 (N)
(देखिये नियम 13)

केवल नकल के उपयोग के लिए

बन्दी (खतौनी) ग्राम ..... पटवार क्षेत्र ..... भू-अभिलेख निरीक्षक क्षेत्र .....

तहसील ..... जिला ..... राजस्थान सम्वत् 2069 से 2072 तक

खेवट (खतौनी) सं. नई	खेवट (खतौनी) सं. पुरानी	भू-धारकों का नाम	काश्तकार का नाम मय पिता का नाम, जाति तथा निवास स्थान के पते सहित एवं भू-धृति का स्वरूप	खसरा संख्या	क्षेत्रफल	मृदा (भूमि) वर्गीकरण	सिंचाई के स्त्रोत	कृषक द्वारा संदत्त लगान तथा अन्य शोम्य: दर सहित ब्यौरा	कृषक द्वारा संदत्त लगान तथा अन्य शोम्य: रकम	सम्वत .....के लिए: अंतरण के प्रकार सहित अनुप्रमाणित नामान्तरकरण के आदेशों की सं. एवं तारीख	सम्वत .....के लिए: भूमि के ब्यौरे सहित अंतरण की विशिष्टियाँ जिसके पक्ष में भूमि अंतरित की गई है।	सम्वत .....के लिए: अंतरण के प्रकार सहित अनुप्रमाणित नामान्तरकरण के आदेशों की सं. एवं तारीख	सम्वत .....के लिए: भूमि के ब्यौरे सहित अंतरण की विशिष्टियाँ जिसके पक्ष में भूमि अंतरित की गई है।	सम्वत .....के लिए: अंतरण के प्रकार सहित अनुप्रमाणित नामान्तरकरण के आदेशों की सं. एवं तारीख	सम्वत .....के लिए: भूमि के ब्यौरे सहित अंतरण की विशिष्टियाँ जिसके पक्ष में भूमि अंतरित की गई है।	टिप्पणियाँ
1	2	3	4	5	6	7	8	9	10	11	12	13	14	15	16	17
85	86	राज० सरकार	सरकारी जंगलात वन विभाग राजस्थान सरकार	244/2	2.05	वनखण्ड										
				275	0.09	वनखण्ड										
			योग	02	2.14											
						राजकीय सेवार्थ निशुल्क					सही/प्रति					

पटवार ... अजमेर

रस्तोगी. अजमेर फोन : 2632154

Code : L101

एस.के. एन्टरप्राइजेज-जयपुर
प्रपत्र सं. पी. 26 (प)
(देखिये नियम 15)

केवल नकल उपयोग के लिए

दी (खतौनी) ग्राम अन्दोरपुर पटवार क्षेत्र अन्दोरपुर भू-अभिलेख निरीक्षण क्षेत्र [illegible] तहसील [illegible] जिला [illegible] राजस्थान सम्वत् 2071 से 2075 तक

(खतौनी) संख्या पुरानी	भू-धारकों का नाम	काश्तकार का नाम मय पिता का नाम, जाति तथा निवास स्थान के पते सहित एवं भू-धृत्ति का स्वरूप	खसरा संख्या	क्षेत्रफल	मृदा (भूमि) वर्गीकरण	सिंचाई का स्त्रोत	कृषक द्वारा संदत्त लगान तथा अन्य शोम्य: दर सहित ब्यौरा	कृषक द्वारा संदत्त लगान तथा अन्य शोम्य: रकम	सम्वत् ..... के लिए: अंतरण के प्रकार सहित अनु प्रमाणित नामन्तरकरण के आदेशों की संख्या एवं दिनाङ्क	सम्वत् ..... के लिए: भूमि के ब्यौरे सहित अंतरण की विशिष्टियाँ जिसके पक्ष में भूमि अंतरित की गई है।	सम्वत् ..... के लिए: अंतरण के प्रकार सहित अनु प्रमाणित नामन्तरकरण के आदेशों की संख्या तथा दिनाङ्क	सम्वत् ..... के लिए: भूमि के ब्यौरे सहित अंतरण की विशिष्टियाँ जिसके पक्ष में भूमि अंतरित की गई है।	सम्वत् ..... के लिए: अंतरण के प्रकार सहित अनु प्रमाणित नामन्तरकरण के आदेशों की संख्या एवं दिनाङ्क	सम्वत् ..... के लिए: भूमि के ब्यौरे सहित अंतरण की विशिष्टियाँ जिसके पक्ष में भूमि अंतरित की गई है।	टिप्पणियाँ
		ग्रामिक नकल		हमी											
2	3	4	5	6	7	8	9	10	11	12	13	14	15	16	17
219	राज० सरकार	वन विभाग राजस्थान	769/135	41.23	चरागाह										

सही प्रति -
राजकीय सेवार्थ निशुल्क
पटवारी
पटवारमण्डल अन्दोरपुर

केवल नकल के उपयोग के लिए

(देखिए नियम 13)

जमाबन्दी (खतौनी) ग्राम कुडला कला पटवार क्षेत्र कुडला कला भू-अभिलेख निरीक्षक क्षेत्र कुडला कला तहसील ब्यावर जिला अजमेर राजस्थान सम्वत् 20..... से 20..... तक

खेवट (खतौनी) संख्या नई	खेवट (खतौनी) संख्या पुरानी	भू-धारकों का नाम	काश्तकार का नाम मय पिता का नाम, जाति तथा निवास-स्थान के पते सहित एवं भू-धृति का स्वरूप	खसरा संख्या	क्षेत्रफल (आयित नकल)	मृदा (भूमि) वर्गीकरण	सिंचाई के स्रोत	कृषक द्वारा दर सहित व्यौरा	कृषक द्वारा रकम	सम्वत् .....के लिए अंतरण के प्रकार सहित अनुप्रमाणित नामान्तरकरण के आदेशों की संख्या एवं दिनाङ्क	सम्वत् .....के लिए भूमि के ब्यौरे सहित अंतरण की विशिष्टियां जिसके पक्ष में भूमि अंतरित की गई है	सम्वत् .....के लिए भूमि के ब्यौरे सहित अनुप्रमाणित नामान्तरकरण के आदेशों की संख्या एवं दिनाङ्क	सम्वत् .....के लिए भूमि के ब्यौरे सहित अंतरण की विशिष्टियां जिसके पक्ष में भूमि अंतरित की गई है	सम्वत् .....के लिए अंतरण के प्रकार सहित अनुप्रमाणित नामान्तरकरण के आदेशों की संख्या एवं दिनाङ्क	सम्वत् .....के लिए भूमि के ब्यौरे सहित अंतरण की विशिष्टियां जिसके पक्ष में भूमि अंतरित की गई है	टिप्पणियाँ
1	2	3	4	5	6	7	8	9	10	11	12	13	14	15	16	17
35	35	राजस्थान सरकार	विभागीय खाता — वन विभाग	22	367-10	जंगलात	—	—	—							
			खेड़ा (नाला) —	1	367-10	—	—	—	—							
			True copy													

13/11/18

रस्तोगी, अजमेर फोन : 2632154

Code : J-101

कुडला कला

22

— True copy —

2

(देखिए नियम 13)

केवल नकल के उपयोग के लिए

जमाबन्दी (खतौनी) ग्राम [illegible] पटवार क्षेत्र [illegible] भू-अभिलेख निरीक्षक क्षेत्र [illegible] तहसील [illegible] जिला [illegible] राजस्थान सम्वत् 20..[illegible] से 20..[illegible] तक

खेवट (खतौनी) संख्या नई	खेवट (खतौनी) संख्या पुरानी	भू-धारकों का नाम	काश्तकार का नाम मय पिता का नाम, जाति तथा निवास-स्थान के पते सहित एवं भू-धृति का स्वरूप	खसरा संख्या	क्षेत्रफल	मृदा (भूमि) वर्गीकरण	सिंचाई के स्रोत	कृषक द्वारा दर सहित ब्यौरा	कृषक द्वारा रकम	सम्वत् .....के लिए अंतरण के प्रकार सहित अनुप्रमाणित नामान्तरकरण के आदेशों की संख्या एवं दिनाङ्क	सम्वत् .....के लिए भूमि के ब्यौरे सहित अंतरण की विशिष्टियां जिसके पक्ष में भूमि अंतरित की गई है	सम्वत् .....के लिए भूमि के ब्यौरे सहित अनुप्रमाणित नामान्तरकरण के आदेशों की संख्या एवं दिनाङ्क	सम्वत् .....के लिए भूमि के ब्यौरे सहित अंतरण की विशिष्टियां जिसके पक्ष में भूमि अंतरित की गई है	सम्वत् .....के लिए अंतरण के प्रकार सहित अनुप्रमाणित नामान्तरकरण के आदेशों की संख्या एवं दिनाङ्क	सम्वत् .....के लिए भूमि के ब्यौरे सहित अंतरण की विशिष्टियां जिसके पक्ष में भूमि अंतरित की गई है	टिप्पणियां
						(आबियां	वर्गीकृत)									
1	2	3	4	5	6	7	8	9	10	11	12	13	14	15	16	17
118	107	राजस्व सरकार	विभागीय खाता — वन विभाग जिला टूंक	40 जिला टूंक	21-00	बनाकृत										
				41 जिला टूंक	1-05	बनाकृत										
			खेड़ा खाता —	2	22-05	—	—	—	—		राजकार्य हेतु जारी					
						—	True Copy —									

([illegible]) 13/11/13

रस्तोगी, अजमेर फोन : 2632154

Code : J-101

पटवार मण्डल टूंक
तहसील व जिला टूंक (राज.)

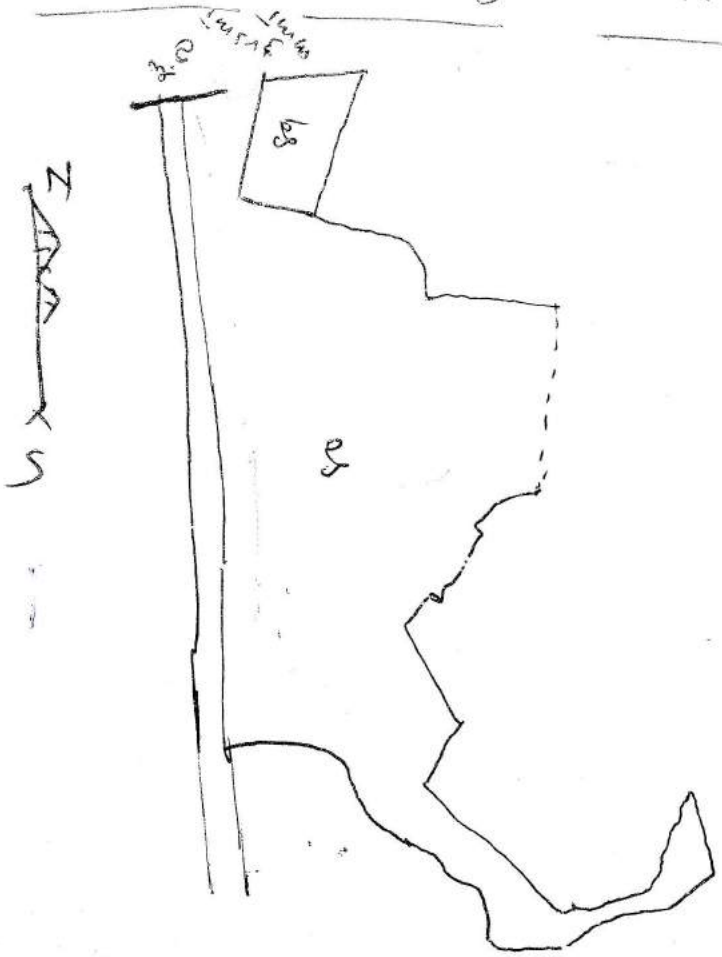

Trace copy

13/11/18

(देखिए नियम 13)

केवल नकल के उपयोग के लिए

(खतौनी) ग्राम कुण्डला जुई पटवार क्षेत्र कुण्डला भू-अभिलेख निरीक्षक क्षेत्र कुण्डला तहसील लाडनूं जिला नागौर राजस्थान सम्वत् 20..70 से 20..73 तक

खाता (खतौनी) संख्या नई	पुरानी	भू-धारकों का नाम	काश्तकार का नाम मय पिता का नाम, जाति तथा निवास-स्थान के पते सहित एवं भू-धृति का स्वरूप	खसरा संख्या	क्षेत्रफल (आंशिक नकल)	मृदा (भूमि) वर्गीकरण	सिंचाई के स्रोत	कृषक द्वारा दर सहित ब्यौरा	कृषक द्वारा रकम	सम्वत् .....के लिए अंतरण के प्रकार सहित अनुप्रमाणित नामान्तरकरण के आदेशों की संख्या एवं दिनाङ्क	सम्वत् .....के लिए भूमि के ब्यौरे सहित अंतरण की विशिष्टियां जिसके पक्ष में भूमि अंतरित की गई है	सम्वत् .....के लिए भूमि के ब्यौरे सहित अनुप्रमाणित नामान्तरकरण के आदेशों की संख्या एवं दिनाङ्क	सम्वत् .....के लिए भूमि के ब्यौरे सहित अंतरण की विशिष्टियां जिसके पक्ष में भूमि अंतरित की गई है	सम्वत् .....के लिए अंतरण के प्रकार सहित अनुप्रमाणित नामान्तरकरण के आदेशों की संख्या एवं दिनाङ्क	सम्वत् .....के लिए भूमि के ब्यौरे सहित अंतरण की विशिष्टियां जिसके पक्ष में भूमि अंतरित की गई है	टिप्पणियाँ
1	2	3	4	5	6	7	8	9	10	11	12	13	14	15	16	17
141	117	राज० सरकार	विभागीय खाता – सरकारी वन विभाग	22	4-04	वन विभाग										
				217	2-04	वन विभाग										
				219	004	वन विभाग										
				447	1-17	वन विभाग										
				448	1-18	वन विभाग										
				449	6-07	वन विभाग										
			योग खाता –	6	16-14	–	–	–	–							
					—	True copy –										

राजकार्य हेतु मुद्रण मान्य

(नीलोफर खान) 13/11/18

रस्तोगी, अजमेर फोन : 2632154

Code : J-101

तहसीलदार कुण्डला जुई

True copy

13/11/18

प्रपत्र सं. पी 26 (N)
(देखिये नियम 13)

केवल नकल के उपयोग के लिए

जमाबन्दी (खतौनी) ग्राम नवाथेड़ा पटवार क्षेत्र वीरपुर भू-अभिलेख निरीक्षक क्षेत्र आबापुरा

तहसील आबापुरा जिला बांसवाड़ा राजस्थान सम्वत् 2070 से 2072 तक

खेवट (खतौनी) सं. नई	खेवट (खतौनी) सं. पुरानी	भू-धारकों का नाम	काश्तकार का नाम मय पिता का नाम, जाति तथा निवास स्थान के पते सहित एवं भू-धृति का स्वरूप	खसरा संख्या	क्षेत्रफल	मृदा (भूमि) वर्गीकरण	सिंचाई के स्त्रोत	कृषक द्वारा संदत्त लगान तथा अन्य शोम्य: दर सहित ब्यौरा	कृषक द्वारा संदत्त लगान तथा अन्य शोम्य: रकम	सम्वत .....के लिए: अंतरण के प्रकार सहित अनुप्रमाणित नामान्तरकरण के आदेशों की सं. एवं तारीख	सम्वत .....के लिए: भूमि के ब्यौरे सहित अंतरण की विशिष्टियाँ जिसके पक्ष में भूमि अंतरित की गई है।	सम्वत .....के लिए: अंतरण के प्रकार सहित अनुप्रमाणित नामान्तरकरण के आदेशों की सं. एवं तारीख	सम्वत .....के लिए: भूमि के ब्यौरे सहित अंतरण की विशिष्टियाँ जिसके पक्ष में भूमि अंतरित की गई है।	सम्वत .....के लिए: अंतरण के प्रकार सहित अनुप्रमाणित नामान्तरकरण के आदेशों की सं. एवं तारीख	सम्वत .....के लिए: भूमि के ब्यौरे सहित अंतरण की विशिष्टियाँ जिसके पक्ष में भूमि अंतरित की गई है।	टिप्पणियाँ
आंशिक नकल																
1	2	3	4	5	6	7	8	9	10	11	12	13	14	15	16	17
386.	377	राज सरकार	जंगलात वन विभाग की भूमि.	1051/293	3.06	वन विभाग										
				1067/561	29.16	वन विभाग										
				1069/571	16.07	वन विभाग										

पटवार मण्डल वीरपुर
तहसील-आबापुरा, जि. बांसवाड़ा

P-35
2210
12-11-2018

नकल नक्शा हैय
ग्राम :- नवाखेड़ा
तह :- ओबाइटा

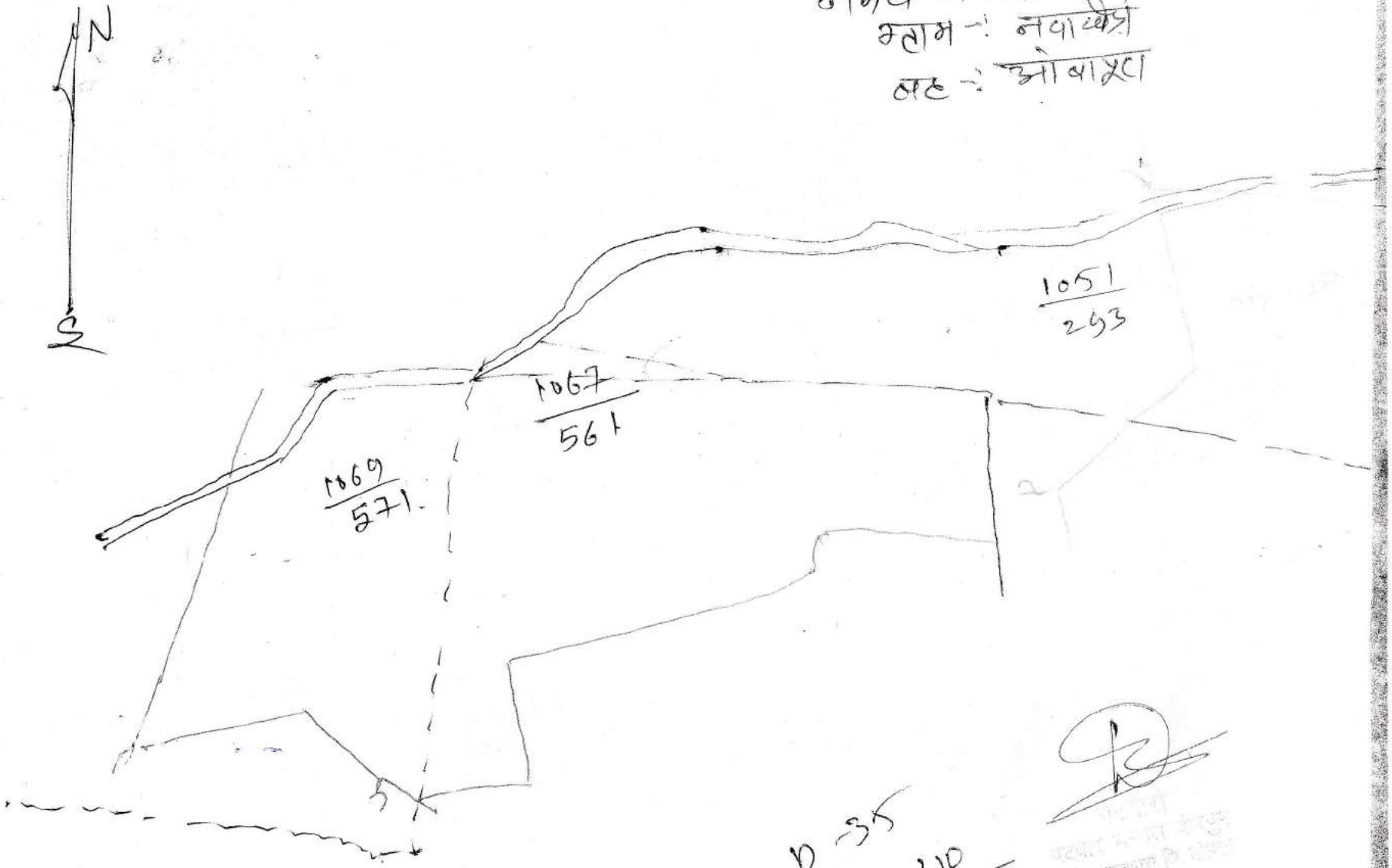

P-35
हू 210
12-11-2018

(5)

(देखिए नियम 13)

केवल नकल के उपयोग के लिए

...ा (खतौनी) ग्राम ...रामसहायपुरा... पटवार क्षेत्र ...कुंडल... भू-अभिलेख निरीक्षक क्षेत्र ...कुंडल... तहसील ...बामनवास... जिला ...सवाईमाधोपुर... राजस्थान सम्वत् 20..... से 20..... तक

खाता (खतौनी) संख्या								कृषक द्वारा		सम्वत् .....के लिए		सम्वत् .....के लिए		सम्वत् .....के लिए		
नई	पुरानी	भू-धारकों का नाम	काश्तकार का नाम मय पिता का नाम, जाति तथा निवास-स्थान के पते सहित एवं भू-धृति का स्वरूप	खसरा संख्या	क्षेत्रफल (आंशिक नकल)	मृदा (भूमि) वर्गीकरण	सिंचाई के स्रोत	दर सहित ब्यौरा	रकम	अंतरण के प्रकार सहित अनुप्रमाणित नामान्तरकरण के आदेशों की संख्या एवं दिनांक	भूमि के ब्यौरे सहित अंतरण की विशिष्टियां जिसके पक्ष में भूमि अंतरित की गई है	भूमि के ब्यौरे सहित अनुप्रमाणित नामान्तरकरण के आदेशों की संख्या एवं दिनांक	भूमि के ब्यौरे सहित अंतरण की विशिष्टियां जिसके पक्ष में भूमि अंतरित की गई है	अंतरण के प्रकार सहित अनुप्रमाणित नामान्तरकरण के आदेशों की संख्या एवं दिनांक	भूमि के ब्यौरे सहित अंतरण की विशिष्टियां जिसके पक्ष में भूमि अंतरित की गई है	टिप्पणियां
1	2	3	4	5	6	7	8	9	10	11	12	13	14	15	16	17
48	44	राज० सरकार	विभागीय खाता - वन विभाग	137/2	333-10	बनखण्ड	—	—								
			योग (नाम) —	1	333-10	—	—	—								

रामसहाय तहसीलदार

— True Copy —

(मनीष जैन) 31/11/18

पटवारी

पटवार मण्डल कुंडल

तहसील व जिला बारां (राज.)

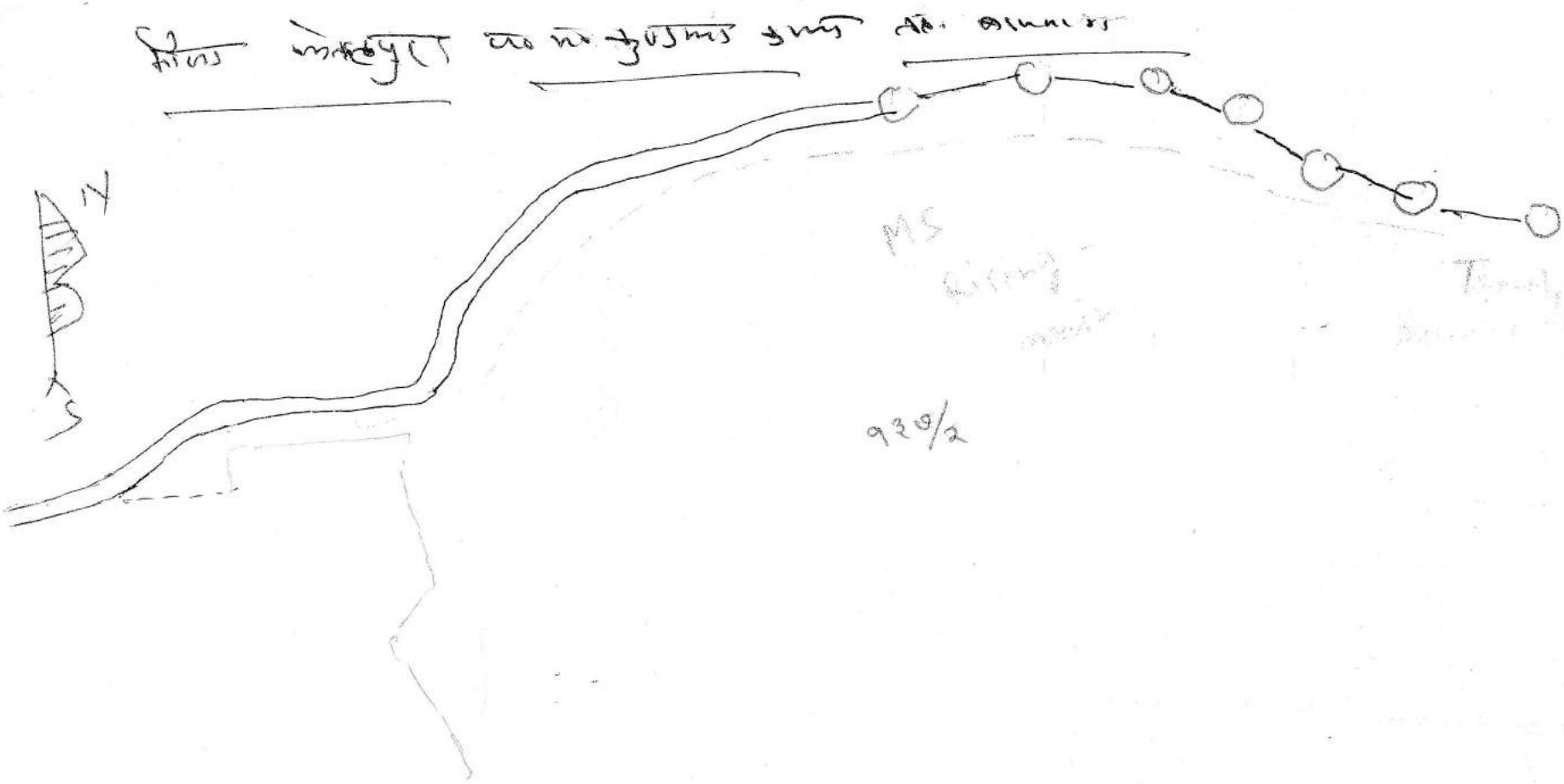

रामदास पुत्र [illegible]

(अनुमंडल अधिकारी) 13/11/18

अनुमंडल अधिकारी

तहसील व जिला कन्नौज (राज.)

True copy

प्रपत्र स. पा 20 (A)
(देखिए नियम 13)

केवल नकल के उपयोग के लिए

जमाबन्दी (खतौनी) ग्राम बरोड़ा पटवार क्षेत्र पाचोकोरा (मु. बरोड़ा) भू-अभिलेख निरीक्षक क्षेत्र कुण्डल पाचोकोरा तहसील बामनवास जिला सवाई माधोपुर राजस्थान सम्वत् 2070 से 2073 तक

खेवट (खतौनी) संख्या नई	खेवट (खतौनी) संख्या पुरानी	भू-धारकों का नाम	काश्तकार का नाम मय पिता का नाम, जाति तथा निवास-स्थान के पते सहित एवं भू-धृति का स्वरूप	खसरा संख्या	क्षेत्रफल	मृदा (भूमि) वर्गीकरण	सिंचाई के स्रोत	कृषक द्वारा दर सहित ब्यौरा	कृषक द्वारा रकम	सम्वत् .....के लिए अंतरण के प्रकार सहित अनुप्रमाणित नामान्तरकरण के आदेशों की संख्या एवं दिनाङ्क	सम्वत् .....के लिए भूमि के ब्यौरे सहित अंतरण की विशिष्टियां जिसके पक्ष में भूमि अंतरित की गई है	सम्वत् .....के लिए भूमी के ब्यौरे सहित अनुप्रमाणित नामान्तरकरण के आदेशों की संख्या एवं दिनाङ्क	सम्वत् .....के लिए भूमि के ब्यौरे सहित अंतरण की विशिष्टियां जिसके पक्ष में भूमि अंतरित की गई है	सम्वत् .....के लिए अंतरण के प्रकार सहित अनुप्रमाणित नामान्तरकरण के आदेशों की संख्या एवं दिनाङ्क	सम्वत् .....के लिए भूमि के ब्यौरे सहित अंतरण की विशिष्टियां जिसके पक्ष में भूमि अंतरित की गई है	टिप्पणियाँ
1	2	3	4	5	6	7	8	9	10	11	12	13	14	15	16	17
139	129	राज० सरकार	विभागीय खाता, - वन विभाग बिना इस्तेमाल	197/2	140-00 (22-6624)	वन विभाग	—	—	—							
				199	3-12 (0-5825)	वन विभाग	—	—	—							
						रास्ता	H० (0-2428) 202 (0-3399)	—	—							
				200	1-14 (1-8939)	वन विभाग	—	—	—							
				266/2	53-19 (8-7331)	वन विभाग	—	—	—							

राजकार्य हेतु जारी

पटवारी
पटवार मण्डल पाचोकोरा
तहसील व जि. बामनवास (राज.)

Code : J-101

N

S

ग्राम - बरौंद्र

तह० - बांसवाड़ा



राजस्व हेतु जारी

पटवारी
पटवार मण्डल
बांसवाड़ा (राज.)

(7)

प्रपत्र सं. पी 26 (A)
(देखिए नियम 13)

केवल नकल के उपयोग के लिए

जमाबन्दी (खतौनी) ग्राम धारीगढ़ पटवार क्षेत्र नागावाड़ा भू-अभिलेख निरीक्षक क्षेत्र बड़ाडिया तहसील बाड़ीडोव जिला बांसवाड़ा राजस्थान सम्वत् 2074 से 2077 तक

खेवट (खतौनी) संख्या नई	खेवट (खतौनी) संख्या पुरानी	भू-धारकों का नाम	काश्तकार का नाम मय पिता का नाम, जाति तथा निवास-स्थान के पते सहित एवं भू-धृति का स्वरूप	खसरा संख्या	क्षेत्रफल	मृदा (भूमि) वर्गीकरण	सिंचाई के स्रोत	कृषक द्वारा दर सहित ब्यौरा	कृषक द्वारा रकम	सम्वत् .....के लिए अंतरण के प्रकार सहित अनुप्रमाणित नामान्तरकरण के आदेशों की संख्या एवं दिनाङ्क	सम्वत् .....के लिए भूमि के ब्यौरे सहित अंतरण की विशिष्टियां जिसके पक्ष में भूमि अंतरित की गई है	सम्वत् .....के लिए भूमी के ब्यौरे सहित अनुप्रमाणित नामान्तरकरण के आदेशों की संख्या एवं दिनाङ्क	सम्वत् .....के लिए भूमि के ब्यौरे सहित अंतरण की विशिष्टियां जिसके पक्ष में भूमि अंतरित की गई है	सम्वत् .....के लिए अंतरण के प्रकार सहित अनुप्रमाणित नामान्तरकरण के आदेशों की संख्या एवं दिनाङ्क	सम्वत् .....के लिए भूमि के ब्यौरे सहित अंतरण की विशिष्टियां जिसके पक्ष में भूमि अंतरित की गई है	टिप्पणियाँ
1	2	3	4	5	6	7	8	9	10	11	12	13	14	15	16	17
195	168	राज. सरकार	1. वन विभाग रेन्ज बांसवाड़ा हिस्सा - पूर्ण विभाग	290	0.13	गै.मु.जंगल										
				374	25.73	गै.मु.जंगल										
				374/951	0.43	गै.मु.जंगल										
				374/952	0.11	गै.मु.जंगल										
				572	0.10	गै.मु.जंगल										
				601	0.11	गै.मु.जंगल										
				604	0.13	गै.मु.जंगल										
				756	0.03	गै.मु.जंगल										
				757	0.05	गै.मु.जंगल										
				758/1010	0.30	गै.मु.जंगल										
				759/1013	0.60	गै.मु.जंगल										
				764/1014	0.07	गै.मु.जंगल										
				795	17.16	गै.मु.जंगल										
				796	0.02	गै.मु.जंगल										
			कुल खाता	14	44.96	-										
			25 क्रमांक 431	पर दर्ज												

सत्य प्रतिलिपि

पटवारी

Code : J-101

जुज नक्शा ट्रेस
ग्राम घाटीगढ़ा प.सं. नागावाड़ा
तहसील बागीदौरा जिला बांसवाड़ा (राज.)

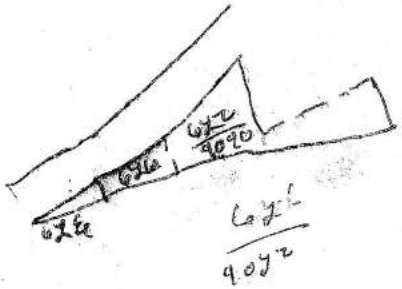

P-35 क्रमांक 431/21-12-09 प्रदत्त।

True copy

पटवारी
पटवार मण्डल नागावाड़ा
तहसील बागीदौरा (बांस.)

प्रपत्र सं. पी 26 (N)
(देखिये नियम 13)

केवल नकल के उपयोग के लिए

जमाबन्दी (खतौनी) ग्राम तलावड़ा पटवार क्षेत्र बड़ला भू-अभिलेख निरीक्षक क्षेत्र छोटी सरवा

तहसील कुशलगढ़ जिला बांसवाड़ा राजस्थान सम्वत् 2072 से 2075 तक

खेवट (खतौनी) सं. नई	खेवट (खतौनी) सं. पुरानी	भू-धारकों का नाम	काश्तकार का नाम मय पिता का नाम, जाति तथा निवास स्थान के पते सहित एवं भू-धृति का स्वरूप	खसरा संख्या	क्षेत्रफल	मृदा (भूमि) वर्गीकरण	सिंचाई के स्त्रोत	कृषक द्वारा संदत्त लगान तथा अन्य शोम्य: दर सहित ब्यौरा	कृषक द्वारा संदत्त लगान तथा अन्य शोम्य: रकम	सम्वत .....के लिए: अंतरण के प्रकार सहित अनुप्रमाणित नामान्तरकरण के आदेशों की सं. एवं तारीख	सम्वत .....के लिए: भूमि के ब्यौरे सहित अंतरण की विशिष्टियाँ जिसके पक्ष में भूमि अंतरित की गई है।	सम्वत .....के लिए: अंतरण के प्रकार सहित अनुप्रमाणित नामान्तरकरण के आदेशों की सं. एवं तारीख	सम्वत .....के लिए: भूमि के ब्यौरे सहित अंतरण की विशिष्टियाँ जिसके पक्ष में भूमि अंतरित की गई है।	सम्वत .....के लिए: अंतरण के प्रकार सहित अनुप्रमाणित नामान्तरकरण के आदेशों की सं. एवं तारीख	सम्वत .....के लिए: भूमि के ब्यौरे सहित अंतरण की विशिष्टियाँ जिसके पक्ष में भूमि अंतरित की गई है।	टिप्पणियाँ
			आंशिक नकल													
1	2	3	4	5	6	7	8	9	10	11	12	13	14	15	16	17
51	48	राज० सरकार	राजकीय वन विभाग रेन्ज कुशलगढ़ जिला बांसवाड़ा	1/2	28.63	बरानी पटा	—	—	—							
			योग	1	28.63	—	—	—	—							

(प्रकाश सोहलंकी)
तहसीलदार
तहसील कार्यालय
तह. कुशलगढ़ (बांस.)

राजकीय हेतु

अशिक्षित रेस मौजा- तलाईपाड़
प०म०- बलारीखेल

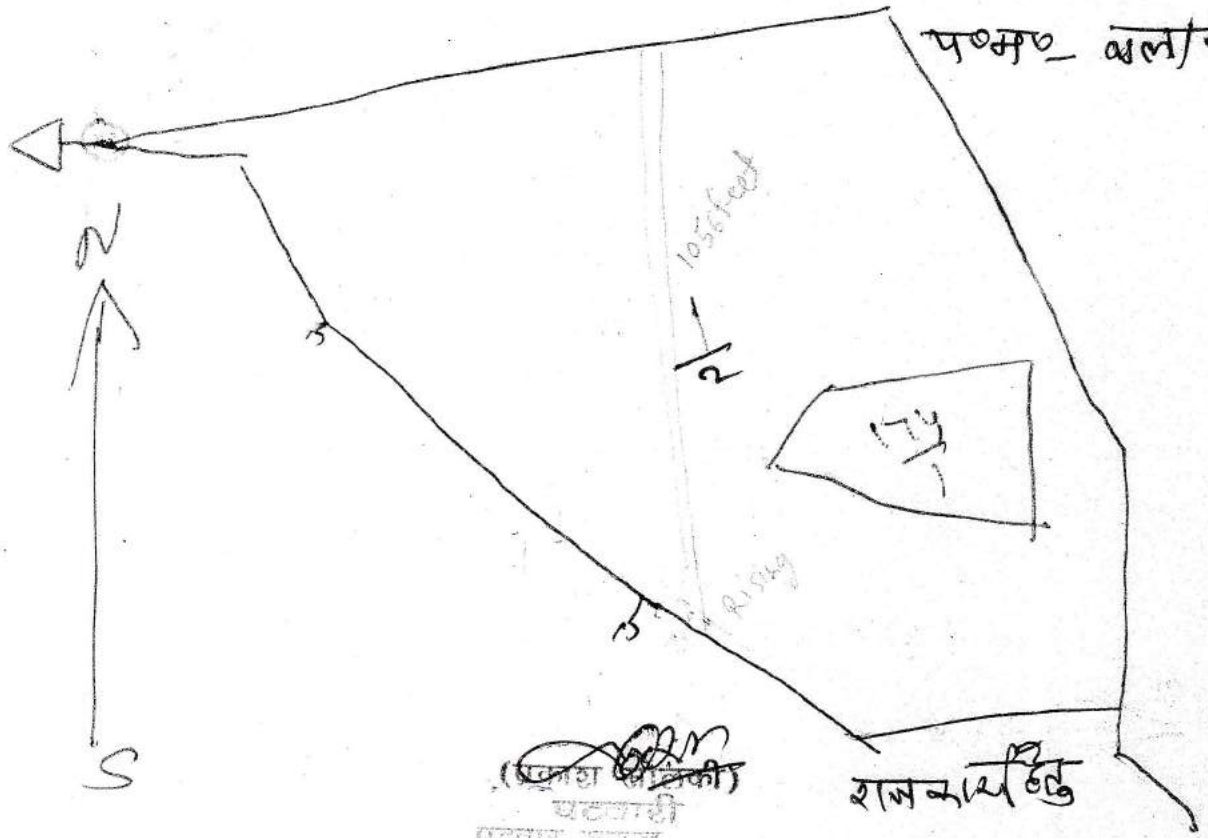

(प्रकाश [illegible])
पटवारी
पटवार मण्डल
तह. कुशलगढ़ (बांस.)

राजश्री जोधपुर, 2556645

केवल नकल के उपयोग के लिए

प्रपत्र सं. पी 26 (A)
(देखिए नियम 13)

जमाबन्दी (खतौनी) ग्राम बिलपुर पटवार क्षेत्र बिलपुर अभिलेख निरीक्षक क्षेत्र होडीसर तहसील कुशलगढ़ जिला बांसवाड़ा राजस्थान सम्वत् 2077 से 2077 तक

खेवट (खतौनी) संख्या		भू-धारकों का नाम	काश्तकार का नाम मय पिता का नाम, जाति तथा निवास-स्थान के पते सहित एवं भू-धृत्ति का स्वरूप	खसरा संख्या	क्षेत्रफल	मृदा (भूमि) वर्गीकरण	सिंचाई के स्रोत	कृषक द्वारा		सम्वत्.....के लिए		सम्वत्.....के लिए		सम्वत्.....के लिए		टिप्पणियाँ
नई	पुरानी		नकल आंशिक					दर सहित ब्यौरा	रकम	अंतरण के प्रकार सहित अनुप्रमाणित नामान्तरकरण के आदेशों की संख्या एवं दिनांङ्क	भूमि के ब्यौरे सहित अंतरण की विशिष्टियां जिसके पक्ष में भूमि अंतरित की गई है	भूमी के ब्यौरे सहित अनुप्रमाणित नामान्तरकरण के आदेशों की संख्या एवं दिनांङ्क	भूमि के ब्यौरे सहित अंतरण की विशिष्टियां जिसके पक्ष में भूमि अंतरित की गई है	अंतरण के प्रकार सहित अनुप्रमाणित नामान्तरकरण के आदेशों की संख्या एवं दिनांङ्क	भूमि के ब्यौरे सहित अंतरण की विशिष्टियां जिसके पक्ष में भूमि अंतरित की गई है	
1	2	3	4	5	6	7	8	9	10	11	12	13	14	15	16	17
86	87	राज. सरकार	वन विभाग अधिकार	238/96	22.85	बंजर			—							
				259/100	33.35	बंजर										
				260/112	37.19	बंजर			—							
									राजकार्य हेतु							

पटवारी
पटवार मंडल बड़ी
तह. कुशलगढ़ (बांस.)
26-10-18

प्रपत्र सं. पी 26 (N)
(देखिये नियम 13)

केवल नकल के उपयोग के लिए

जमाबन्दी (खतौनी) ग्राम उमरसोगा पटवार क्षेत्र बल्ला कलां भू-अभिलेख निरीक्षक क्षेत्र छोटी सरवा

तहसील मुकलगढ़ जिला बाड़मेर राजस्थान सम्वत् 2071 से 2074 तक

खेवट (खतौनी) सं. नई	खेवट (खतौनी) सं. पुरानी	भू-धारकों का नाम	काश्तकार का नाम मय पिता का नाम, जाति तथा निवास स्थान के पते सहित एवं भू-धृति का स्वरूप	खसरा संख्या	क्षेत्रफल	मृदा (भूमि) वर्गीकरण	सिंचाई के स्त्रोत	कृषक द्वारा संदत्त लगान तथा अन्य शोम्य: दर सहित ब्यौरा	कृषक द्वारा संदत्त लगान तथा अन्य शोम्य: रकम	सम्वत .....के लिए: अंतरण के प्रकार सहित अनुप्रमाणित नामान्तरकरण के आदेशों की सं. एवं तारीख	सम्वत .....के लिए: भूमि के ब्यौरे सहित अंतरण की विशिष्टियाँ जिसके पक्ष में भूमि अंतरित की गई है।	सम्वत .....के लिए: अंतरण के प्रकार सहित अनुप्रमाणित नामान्तरकरण के आदेशों की सं. एवं तारीख	सम्वत .....के लिए: भूमि के ब्यौरे सहित अंतरण की विशिष्टियाँ जिसके पक्ष में भूमि अंतरित की गई है।	सम्वत .....के लिए: अंतरण के प्रकार सहित अनुप्रमाणित नामान्तरकरण के आदेशों की सं. एवं तारीख	सम्वत .....के लिए: भूमि के ब्यौरे सहित अंतरण की विशिष्टियाँ जिसके पक्ष में भूमि अंतरित की गई है।	टिप्पणियाँ
			अधिक नकल													
1	2	3	4	5	6	7	8	9	10	11	12	13	14	15	16	17
33	30	राज० सरकार	राजकीय वन विभाग की भूमि	4	17-50	जंगल	—	—	.							
				37	8674	जंगल	—	-	-							
			कुल योग	22	660-42			-	-	-						

(प्रभारी अधिकारी) राजकार्य हेतु
पटवार मण्डल
पटवार मण्डल (बल.)
तह. मुकलगढ़ (बाड़.)

अशिक्षित मौजा — उमरडोला

(प्रकाश चौधरी)
उपखण्ड अधिकारी
अमरुरा (राज.)

आंशिक हस्त मौजा – अमडापूर

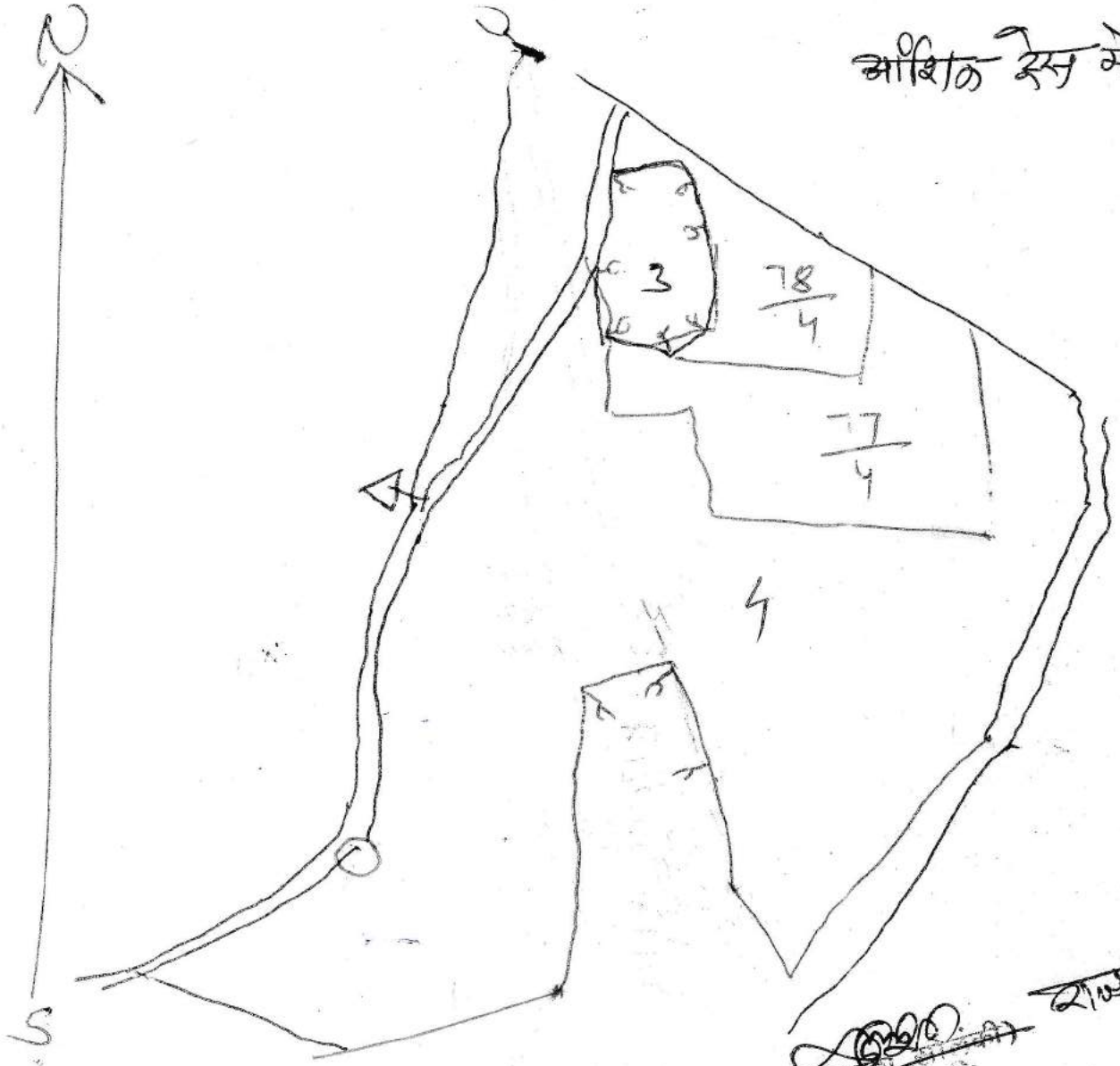

राज कार्य हेतु

(एस.डी.ओ.)
उपजिल्हाधिकारी
पुसद जिल्हा
ता. पुसद (वाशिम.)

(11)

एस.के. एन्टरप्राइ

प्रपत्र सं.

(देखिये

केवल नकल उपयोग के लिए

जमाबन्दी (खतौनी) ग्राम बिजौरीबड़ी पटवार क्षेत्र बिजौरीबड़ी भू-अभिलेख निरीक्षण क्षेत्र [illegible] तहसील कुशलगढ़ जिला बांसवाड़ा राजस्थान सम्वत् 2072 से 2075

खेवट (खतौनी) संख्या		भू-धारकों का नाम	काश्तकार का नाम मय पिता का नाम, जाति तथा निवास स्थान के पते सहित एवं भू-धृत्ति का स्वरूप	खसरा संख्या	क्षेत्रफल	मृदा (भूमि) वर्गीकरण	सिंचाई का स्त्रोत	कृषक द्वारा संदत्त लगान तथा अन्य शोम्य		सम्वत् ..... के लिए		सम्वत् ..... के लिए		सम्वत् ..... के लिए		टि
नयी	पुरानी		नकल आधिक					दर सहित ब्यौरा	रकम	अंतरण के प्रकार सहित अनु प्रमाणित नामन्तरकरण के आदेशों की संख्या एवं दिनाङ्क	भूमि के ब्यौरे सहित अंतरण की विशिष्टियाँ जिसके पक्ष में भूमि अंतरित की गई है।	अंतरण के प्रकार सहित अनु प्रमाणित नामन्तरकरण के आदेशों की संख्या तथा दिनाङ्क	भूमि के ब्यौरे सहित अंतरण की विशिष्टियाँ जिसके पक्ष में भूमि अंतरित की गई है।	अंतरण के प्रकार सहित अनु प्रमाणित नामन्तरकरण के आदेशों की संख्या एवं दिनाङ्क	भूमि के ब्यौरे सहित अंतरण की विशिष्टियाँ जिसके पक्ष में भूमि अंतरित की गई है।	
1	2	3	4	5	6	7	8	9	10	11	12	13	14	15	16	
365	350	राज. सरकार	राजकीय वन विभाग रेन्ज कुशलगढ़	557/98	281.42	प्रिआरक्षित										
				565/97	1.65	प्रिआरक्षित										
			योग खाता	2	283.07											
								राजकार्य हेतु			पटवारी पटवार मण्डल बड़ी तह. कुशलगढ़ (बांस.) 20-11-18					

12

राजश्री जोधपुर, 2556645

प्रपत्र सं. पी 26 (A
(देखिए नियम 13

केवल नकल के उपयोग के लिए

जमाबन्दी (खतौनी) ग्राम बल्ला-चड़ा पटवार क्षेत्र बल्ला-चड़ा भू-अभिलेख निरीक्षक क्षेत्र छोटीसादड़ी तहसील अरनोद जिला बांसवाड़ा राजस्थान सम्वत् 2069 से 2072 तक

खेवट (खतौनी) संख्या नई	खेवट (खतौनी) संख्या पुरानी	भू-धारकों का नाम	काश्तकार का नाम मय पिता का नाम, जाति तथा निवास-स्थान के पते सहित एवं भू-धृत्ति का स्वरूप	खसरा संख्या	क्षेत्रफल	मृदा (भूमि) वर्गीकरण	सिंचाई के स्रोत	कृषक द्वारा दर सहित ब्यौरा	कृषक द्वारा रकम	सम्वत्.....के लिए अंतरण के प्रकार सहित अनुप्रमाणित नामान्तरकरण के आदेशों की संख्या एवं दिनांक	सम्वत्.....के लिए भूमि के ब्यौरे सहित अंतरण की विशिष्टियां जिसके पक्ष में भूमि अंतरित की गई है	सम्वत्.....के लिए भूमी के ब्यौरे सहित अनुप्रमाणित नामान्तरकरण के आदेशों की संख्या एवं दिनांक	सम्वत्.....के लिए भूमि के ब्यौरे सहित अंतरण की विशिष्टियां जिसके पक्ष में भूमि अंतरित की गई है	सम्वत्.....के लिए अंतरण के प्रकार सहित अनुप्रमाणित नामान्तरकरण के आदेशों की संख्या एवं दिनांक	सम्वत्.....के लिए भूमि के ब्यौरे सहित अंतरण की विशिष्टियां जिसके पक्ष में भूमि अंतरित की गई है	टिप्पणियां
1	2	3	4	5	6	7	8	9	10	11	12	13	14	15	16	17
			मजकूर	119	1.34	डीमारकेश्वर		-	-							
				184/117	0.01	डीमारकेश्वर			-							
				185/29	94.04	डीमारकेश्वर		-								
				190/61	0.36	डीमारकेश्वर		-	-							
				191/26	0.81	डीमारकेश्वर		-	-							
				200/104	3.63	डीमारकेश्वर		-								
				201/110	8.22	डीमारकेश्वर			-							
			योग	21	183.95	-	-	-	-				राजकार्य हेतु			

(प्रकाश सोलंकी)
पटवारी
पटवार मण्डल
तह. कुशलगढ़ (बांस.)

(12)

राजश्री जोधपुर, 2556645

केवल नकल के उपयोग के लिए

प्रपत्र सं. पी 26 (A)
(देखिए नियम 13)

जमाबन्दी (खतौनी) ग्राम बला-खुर्द पटवार क्षेत्र बड़ली भू-अभिलेख निरीक्षक क्षेत्र छोटी सादड़ी तहसील सुरतगढ़ जिला बीकानेर राजस्थान सम्वत् 2069 से 2072 तक

खेवट (खतौनी) संख्या		भू-धारकों का नाम	काश्तकार का नाम मय पिता का नाम, जाति तथा निवास-स्थान के पते सहित एवं भू-धृत्ति का स्वरूप	खसरा संख्या	क्षेत्रफल	मृदा (भूमि) वर्गीकरण	सिंचाई के स्रोत	कृषक द्वारा		सम्वत्.....के लिए		सम्वत्.....के लिए		सम्वत्.....के लिए		टिप्पणियाँ
नई	पुरानी							दर सहित ब्यौरा	रकम	अंतरण के प्रकार सहित अनुप्रमाणित नामान्तरकरण के आदेशों की संख्या एवं दिनांङ्क	भूमि के ब्यौरे सहित अंतरण की विशिष्टियां जिसके पक्ष में भूमि अंतरित की गई है	भूमी के ब्यौरे सहित अनुप्रमाणित नामान्तरकरण के आदेशों की संख्या एवं दिनांङ्क	भूमि के ब्यौरे सहित अंतरण की विशिष्टियां जिसके पक्ष में भूमि अंतरित की गई है	अंतरण के प्रकार सहित अनुप्रमाणित नामान्तरकरण के आदेशों की संख्या एवं दिनांङ्क	भूमि के ब्यौरे सहित अंतरण की विशिष्टियां जिसके पक्ष में भूमि अंतरित की गई है	
1	2	3	4	5	6	7	8	9	10	11	12	13	14	15	16	17
69	68	राज० सरकार विभाग —	सरकारी जंगल वन	1	1.11	डीमार्केशन		—								
				2	0.58	डीमार्केशन										
				3	202.21	डीमार्केशन		—								
				6/2	50.45	डीमार्केशन		—								
				13	46.99	डीमार्केशन		—								
				26/2	0.09	डीमार्केशन										
				29/2	160.19	डीमार्केशन		—								
				61/2	83.04	डीमार्केशन		—								
				82/2	27.19	डीमार्केशन		—								
				86	5.56	डीमार्केशन		—								
				103/2	0.95	डीमार्केशन		—								
				106/2	57.20	डीमार्केशन		—								
				112	11.92	डीमार्केशन		—								
				117/2	28.15	डीमार्केशन		—								

सरकारी है

अपूर्ण

(13)

प्रपत्र सं. पी 26 (N)
(देखिये नियम 13)

केवल नकल के उपयोग के लिए

जमाबन्दी (खतौनी) ग्राम रतनमाल पटवार क्षेत्र मुदेती भू-अभिलेख निरीक्षक क्षेत्र कुशलगढ़

तहसील कुशलगढ़ जिला बांसवाड़ा राजस्थान सम्वत् 20..69. से 20..70. तक

खेवट (खतौनी) सं. नई	पुरानी	भू-धारकों का नाम	काश्तकार का नाम मय पिता का नाम, जाति तथा निवास स्थान के पते सहित एवं भू-धृति का स्वरूप आदिक नकल	खसरा संख्या	क्षेत्रफल	मृदा (भूमि) वर्गीकरण	सिंचाई के स्त्रोत	कृषक द्वारा संदत्त लगान तथा अन्य शोम्य: दर सहित ब्यौरा	रकम	सम्वत .....के लिए: अंतरण के प्रकार सहित अनुप्रमाणित नामन्तरकरण के आदेशों की सं. एवं तारीख	भूमि के ब्यौरे सहित अंतरण की विशिष्टियाँ जिसके पक्ष में भूमि अंतरित की गई है।	सम्वत .....के लिए: अंतरण के प्रकार सहित अनुप्रमाणित नामान्तरकरण के आदेशों की सं. एवं तारीख	भूमि के ब्यौरे सहित अंतरण की विशिष्टियाँ जिसके पक्ष में भूमि अंतरित की गई है।	सम्वत .....के लिए: अंतरण के प्रकार सहित अनुप्रमाणित नामन्तरकरण के आदेशों की सं. एवं तारीख	भूमि के ब्यौरे सहित अंतरण की विशिष्टियाँ जिसके पक्ष में भूमि अंतरित की गई है।	टिप्पणियाँ
1	2	3	4	5	6	7	8	9	10	11	12	13	14	15	16	17
30	30	राज राजसरकार	वन विभाग बांसवाड़ा राजस्थान सरकार	1	181.04	वन चरागाह		—	—							
			रेल्वे डूंगरा	51	177.12	वन विभाग		—	—							
			योग (रेल्वे सहित) 13	868.78				—	—							
						राज कार्य हेतु				पटवारी पटवार मण्डल तह. कुशलगढ़ (बांसवाड़ा)						

रस्तोगी, अजमेर फोन : 2632154

Code : J-101

प्रपत्र सं. पी 26 (N)
(देखिये नियम 13)

केवल नकल के उपयोग के लिए

जमाबन्दी (खतौनी) ग्राम ..... पटवार क्षेत्र ..... भू-अभिलेख निरीक्षक क्षेत्र .....

तहसील ..... जिला ..... राजस्थान सम्वत् 20..... से 20..... तक

खेवट (खतौनी) सं. नई	खेवट (खतौनी) सं. पुरानी	भू-धारकों का नाम	काश्तकार का नाम मय पिता का नाम, जाति तथा निवास स्थान के पते सहित एवं भू-धृति का स्वरूप	खसरा संख्या	क्षेत्रफल	मृदा (भूमि) वर्गीकरण	सिंचाई के स्त्रोत	कृषक द्वारा संदत्त लगान तथा अन्य शोम्य: दर सहित ब्यौरा	कृषक द्वारा संदत्त लगान तथा अन्य शोम्य: रकम	सम्वत .....के लिए: अंतरण के प्रकार सहित अनुप्रमाणित नामान्तरकरण के आदेशों की सं. एवं तारीख	सम्वत .....के लिए: भूमि के ब्यौरे सहित अंतरण की विशिष्टियाँ जिसके पक्ष में भूमि अंतरित की गई है।	सम्वत .....के लिए: अंतरण के प्रकार सहित अनुप्रमाणित नामान्तरकरण के आदेशों की सं. एवं तारीख	सम्वत .....के लिए: भूमि के ब्यौरे सहित अंतरण की विशिष्टियाँ जिसके पक्ष में भूमि अंतरित की गई है।	सम्वत .....के लिए: अंतरण के प्रकार सहित अनुप्रमाणित नामान्तरकरण के आदेशों की सं. एवं तारीख	सम्वत .....के लिए: भूमि के ब्यौरे सहित अंतरण की विशिष्टियाँ जिसके पक्ष में भूमि अंतरित की गई है।	टिप्पणियाँ
1	2	3	4	5	6	7	8	9	10	11	12	13	14	15	16	17
82	82	राज सरकार	वन विभाग रेवल डूंगरा जिला बांसवाड़ा (राजस्थान)	74	118-59	वन विभाग		—	—							
				135/40	11-26	वन विभाग		—	—							
			रोर्ड रेल्वे	22	1143-81			—	—							

सत्य प्रति

राजकीय रेल

आंशिक नक्शा
नक्शा हिस्सा ग्राम श्रीमपुरा
प.ह.न. मुन्दड़ी

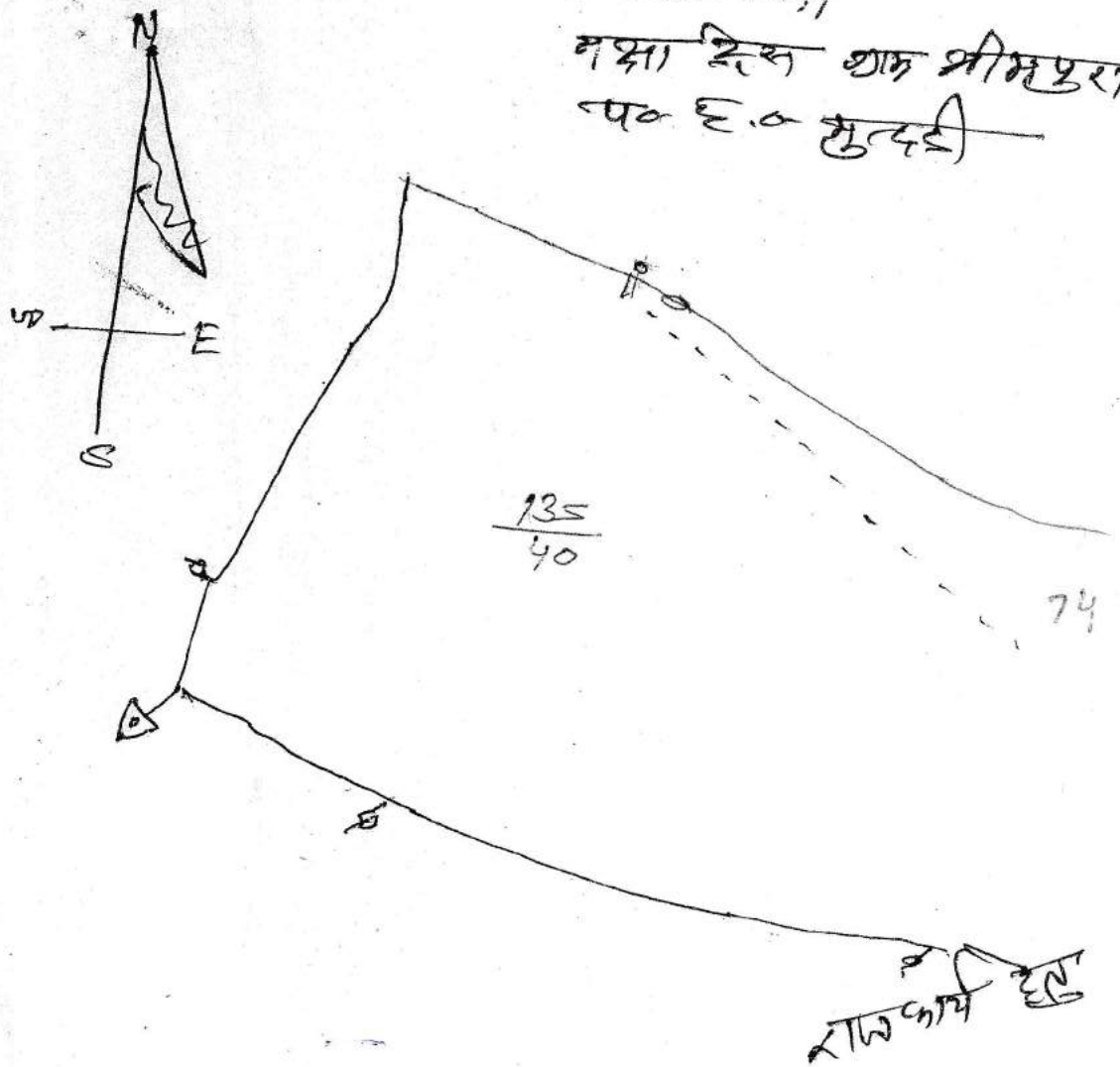

राजकार्य हेतु सत्य प्रति

पटवारी
पटवार मण्डल
तह. कुकावास

115/4 A

प्रपत्र सं. पी 26 (N)
(देखिये नियम 13)

केवल नकल के उपयोग के लिए

जमाबन्दी (खतौनी) ग्राम ..... बजूरा ..... पटवार क्षेत्र ..... वडला की रेल ..... भू-अभिलेख निरीक्षक क्षेत्र ..... छोटी सभा

तहसील ..... कुशलगढ़ ..... जिला ..... बांसवाड़ा ..... राजस्थान सम्वत् 20..69 से 20..72 तक

खेवट (खतौनी) सं. नई	खेवट (खतौनी) सं. पुरानी	भू-धारकों का नाम	काश्तकार का नाम मय पिता का नाम, जाति तथा निवास स्थान के पते सहित एवं भू-धृति का स्वरूप	खसरा संख्या	क्षेत्रफल	मृदा (भूमि) वर्गीकरण	सिंचाई के स्त्रोत	कृषक द्वारा संदत्त लगान तथा अन्य शोम्य: दर सहित ब्यौरा	कृषक द्वारा संदत्त लगान तथा अन्य शोम्य: रकम	सम्वत .....के लिए: अंतरण के प्रकार सहित अनुप्रमाणित नामान्तरकरण के आदेशों की सं. एवं तारीख	सम्वत .....के लिए: भूमि के ब्यौरे सहित अंतरण की विशिष्टियाँ जिसके पक्ष में भूमि अंतरित की गई है।	सम्वत .....के लिए: अंतरण के प्रकार सहित अनुप्रमाणित नामान्तरकरण के आदेशों की सं. एवं तारीख	सम्वत .....के लिए: भूमि के ब्यौरे सहित अंतरण की विशिष्टियाँ जिसके पक्ष में भूमि अंतरित की गई है।	सम्वत .....के लिए: अंतरण के प्रकार सहित अनुप्रमाणित नामान्तरकरण के आदेशों की सं. एवं तारीख	सम्वत .....के लिए: भूमि के ब्यौरे सहित अंतरण की विशिष्टियाँ जिसके पक्ष में भूमि अंतरित की गई है।	टिप्पणियाँ
			आंशिक नकल													
1	2	3	4	5	6	7	8	9	10	11	12	13	14	15	16	17
153	144	राज० सरकार	सरकारी वन विभाग	147/2	213-30	जंगल	-	-	-							
			योग	1	213-30											

(प्रकाश तोलिया)
पटवारी
पटवार मण्डल
तह. कुशलगढ़ (बां.)

राजकार्य हेतु

अधिक हस्तांतरण - प्रस्तुत

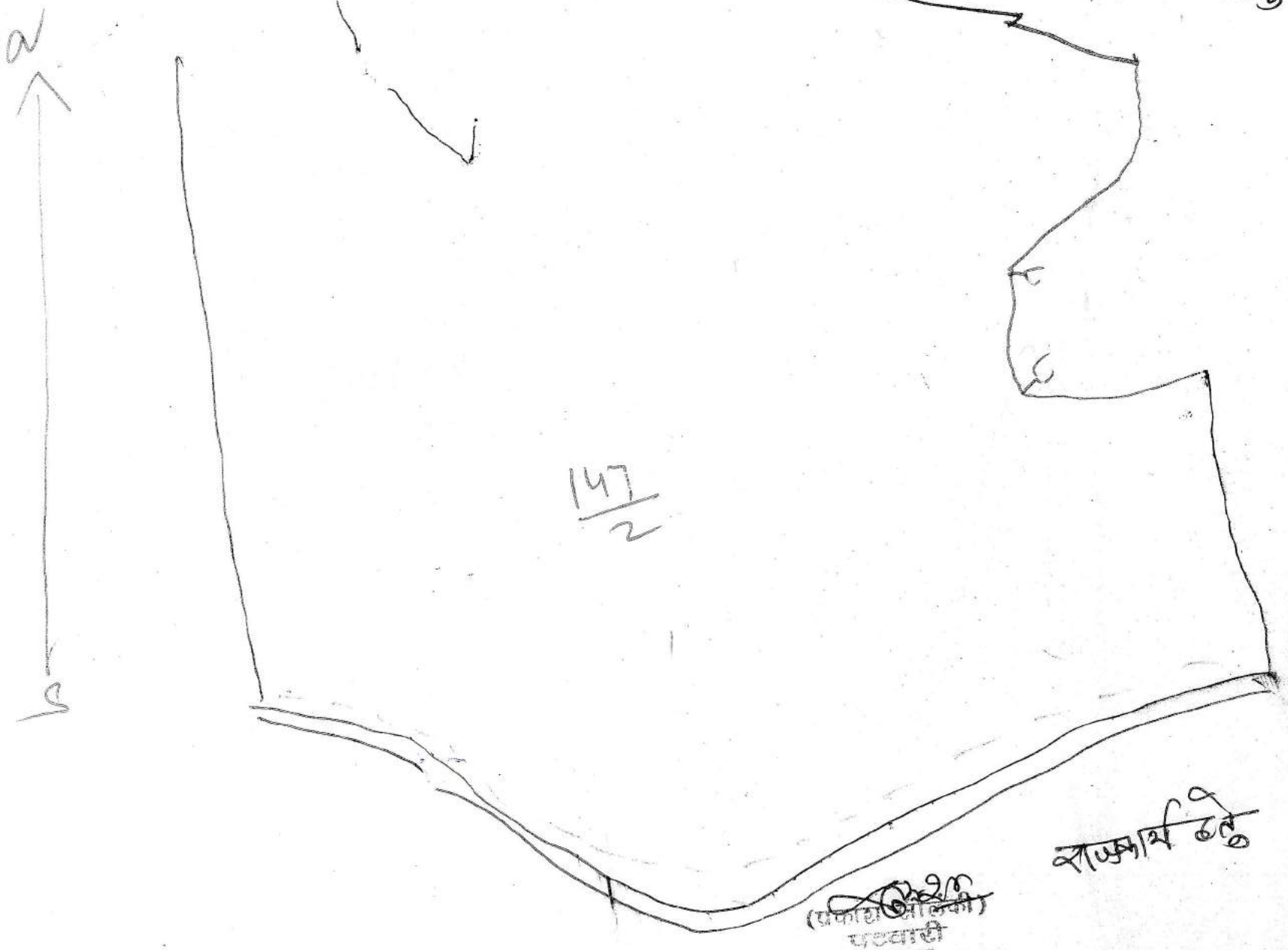

राजस्व हेतु

(प्रकाश चौहान)
पटवारी
पटवार मण्डल
तह. पुरानगढ़ (अज.)

प्रपत्र सं. पी 26 (N) (15) B
(देखिये नियम 13)

केवल नकल के उपयोग के लिए

जमाबन्दी (खतौनी) ग्राम ..... 20 जनवरी ..... पटवार क्षेत्र ..... वाला की रेल ..... भू-अभिलेख निरीक्षक क्षेत्र ..... छोटी साथ

तहसील ..... बुहाला ..... जिला ..... बाड़मेर ..... राजस्थान सम्वत् 20...69 से 20...72 तक

खेवट (खतौनी) सं. नई	खेवट (खतौनी) सं. पुरानी	भू-धारकों का नाम	काश्तकार का नाम मय पिता का नाम, जाति तथा निवास स्थान के पते सहित एवं भू-धृति का स्वरूप	खसरा संख्या	क्षेत्रफल	मृदा (भूमि) वर्गीकरण	सिंचाई के स्त्रोत	कृषक द्वारा संदत्त लगान तथा अन्य शोम्य: दर सहित ब्यौरा	कृषक द्वारा संदत्त लगान तथा अन्य शोम्य: रकम	सम्वत .....के लिए: अंतरण के प्रकार सहित अनुप्रमाणित नामान्तरकरण के आदेशों की सं. एवं तारीख	सम्वत .....के लिए: भूमि के ब्यौरे सहित अंतरण की विशिष्टियाँ जिसके पक्ष में भूमि अंतरित की गई है।	सम्वत .....के लिए: अंतरण के प्रकार सहित अनुप्रमाणित नामान्तरकरण के आदेशों की सं. एवं तारीख	सम्वत .....के लिए: भूमि के ब्यौरे सहित अंतरण की विशिष्टियाँ जिसके पक्ष में भूमि अंतरित की गई है।	सम्वत .....के लिए: अंतरण के प्रकार सहित अनुप्रमाणित नामान्तरकरण के आदेशों की सं. एवं तारीख	सम्वत .....के लिए: भूमि के ब्यौरे सहित अंतरण की विशिष्टियाँ जिसके पक्ष में भूमि अंतरित की गई है।	टिप्पणियाँ
			आधिक नकल													
1	2	3	4	5	6	7	8	9	10	11	12	13	14	15	16	17
153	144	राज सरकार	सरकारी वन विभाग	154	22.62	जंगल	-	-	-							
				157/2	35.44	जंगल	-	-								
				285/2	39.14	जंगल	-	-	-							
			कुल योग	32	17.33	-	-	-	-	-						

राज कार्य हेतु

हस्ताक्षर
पटवारी वाला की रेल

रस्तोगी, अजमेर फोन : 2632154

Code : J-101

प्रपत्र सं. पी 26 (N)
(देखिये नियम 13)

केवल नकल के उपयोग के लिए

जमाबन्दी (खतौनी) ग्राम ..... पटवार क्षेत्र ..... भू-अभिलेख निरीक्षक क्षेत्र .....

तहसील ..... जिला ..... राजस्थान सम्वत् 2070 से 2073 तक

खेवट (खतौनी) सं. नई	खेवट (खतौनी) सं. पुरानी	भू-धारकों का नाम	काश्तकार का नाम मय पिता का नाम, जाति तथा निवास स्थान के पते सहित एवं भू-धृति का स्वरूप	खसरा संख्या	क्षेत्रफल	मृदा (भूमि) वर्गीकरण	सिंचाई के स्त्रोत	कृषक द्वारा संदत्त लगान तथा अन्य शोम्य: दर सहित ब्यौरा	कृषक द्वारा संदत्त लगान तथा अन्य शोम्य: रकम	सम्वत .....के लिए: अंतरण के प्रकार सहित अनुप्रमाणित नामान्तरकरण के आदेशों की सं. एवं तारीख	सम्वत .....के लिए: भूमि के ब्यौरे सहित अंतरण की विशिष्टियाँ जिसके पक्ष में भूमि अंतरित की गई है।	सम्वत .....के लिए: अंतरण के प्रकार सहित अनुप्रमाणित नामान्तरकरण के आदेशों की सं. एवं तारीख	सम्वत .....के लिए: भूमि के ब्यौरे सहित अंतरण की विशिष्टियाँ जिसके पक्ष में भूमि अंतरित की गई है।	सम्वत .....के लिए: अंतरण के प्रकार सहित अनुप्रमाणित नामान्तरकरण के आदेशों की सं. एवं तारीख	सम्वत .....के लिए: भूमि के ब्यौरे सहित अंतरण की विशिष्टियाँ जिसके पक्ष में भूमि अंतरित की गई है।	टिप्पणियाँ
1	2	3	4	5	6	7	8	9	10	11	12	13	14	15	16	17
83	84	राज० सरकार	राजकीय वन विभाग रेंज कुशलगढ़	112	18.36	जंगल	—	—	—							
				124	126.73	जंगल	—	—	—							
				150/123	19.07	जंगल	—	—	—							
			कुल योग	14	929.39	—	—	—	—							

राजकार्य हेतु

17

(देखिये नियम 13)

केवल नकल के उपयोग के लिए

जमाबन्दी (खतौनी) ग्राम सुरीपाड़ा पटवार क्षेत्र मोकमपुरा भू-अभिलेख निरीक्षक क्षेत्र मोकमपुरा

तहसील कुचामन जिला डीडवाना राजस्थान सम्वत् 20..71.. से 20..74 तक

खेवट (खतौनी) सं. नई	खेवट (खतौनी) सं. पुरानी	भू-धारकों का नाम	काश्तकार का नाम मय पिता का नाम, जाति तथा निवास स्थान के पते सहित एवं भू-धृति का स्वरूप	खसरा संख्या	क्षेत्रफल	मृदा (भूमि) वर्गीकरण	सिंचाई के स्त्रोत	कृषक द्वारा संदत्त लगान तथा अन्य शोम्य: दर सहित ब्यौरा	कृषक द्वारा संदत्त लगान तथा अन्य शोम्य: रकम	सम्वत .....के लिए: अंतरण के प्रकार सहित अनुप्रमाणित नामान्तरकरण के आदेशों की सं. एवं तारीख	सम्वत .....के लिए: भूमि के ब्यौरे सहित अंतरण की विशिष्टियाँ जिसके पक्ष में भूमि अंतरित की गई है।	सम्वत .....के लिए: अंतरण के प्रकार सहित अनुप्रमाणित नामान्तरकरण के आदेशों की सं. एवं तारीख	सम्वत .....के लिए: भूमि के ब्यौरे सहित अंतरण की विशिष्टियाँ जिसके पक्ष में भूमि अंतरित की गई है।	सम्वत .....के लिए: अंतरण के प्रकार सहित अनुप्रमाणित नामान्तरकरण के आदेशों की सं. एवं तारीख	सम्वत .....के लिए: भूमि के ब्यौरे सहित अंतरण की विशिष्टियाँ जिसके पक्ष में भूमि अंतरित की गई है।	टिप्पणियाँ
1	2	3	4	5	6	7	8	9	10	11	12	13	14	15	16	17
137	129	राज. सरकार	चरागाह भूमि ग्राम सुरीपाड़ा ग्राम पंचायत मोकमपुरा	100	9.22	चरा.			—							
			योग स्थानान्तरण	1	9.22	—			—							
				राजकार्य हेतु												

पटवार मण्डल मोकमपुरा
तह. कुचामन (डीडवाना)

Code : J-101

रस्तोगी, अजमेर फोन : 2632154

प्रपत्र सं. पी 26 (N)
(देखिये नियम 13)

केवल नकल के उपयोग के लिए

जमाबन्दी (खतौनी) ग्राम भूरीपाड़ा पटवार क्षेत्र मोहकमपुरा भू-अभिलेख निरीक्षक क्षेत्र मोहकमपुरा

तहसील कुशलगढ़ जिला बांसवाड़ा राजस्थान सम्वत् 2071 से 2074 तक

खेवट (खतौनी) सं. नई	पुरानी	भू-धारकों का नाम	काश्तकार का नाम मय पिता का नाम, जाति तथा निवास स्थान के पते सहित एवं भू-धृति का स्वरूप	खसरा संख्या	क्षेत्रफल	मृदा (भूमि) वर्गीकरण	सिंचाई के स्त्रोत	कृषक द्वारा संदत्त लगान तथा अन्य शोम्य: दर सहित ब्यौरा	रकम	सम्वत .....के लिए: अंतरण के प्रकार सहित अनुप्रमाणित नामान्तरकरण के आदेशों की सं. एवं तारीख	भूमि के ब्यौरे सहित अंतरण की विशिष्टियाँ जिसके पक्ष में भूमि अंतरित की गई है।	सम्वत .....के लिए: अंतरण के प्रकार सहित अनुप्रमाणित नामान्तरकरण के आदेशों की सं. एवं तारीख	भूमि के ब्यौरे सहित अंतरण की विशिष्टियाँ जिसके पक्ष में भूमि अंतरित की गई है।	सम्वत .....के लिए: अंतरण के प्रकार सहित अनुप्रमाणित नामान्तरकरण के आदेशों की सं. एवं तारीख	भूमि के ब्यौरे सहित अंतरण की विशिष्टियाँ जिसके पक्ष में भूमि अंतरित की गई है।	टिप्पणियाँ
			आंशिक नकल													
1	2	3	4	5	6	7	8	9	10	11	12	13	14	15	16	17
40	132	राज. सरकार	सरकारी वन	100/1	86.81	चरी			—							
			योग खाता	1	86.81	—			—							

राजकार्य हेतु

पटवारी
पटवार मण्डल मोहकमपुरा
तह. कुशलगढ़ (बांसवाड़ा)

प्रपत्र सं. पी 26 (N)
(देखिये नियम 13)

केवल नकल के उपयोग के लिए

जमाबन्दी (खतौनी) ग्राम हाथियाखेड़ी पटवार क्षेत्र रामगढ़ भू-अभिलेख निरीक्षक क्षेत्र रामगढ़

तहसील कुशलगढ़ जिला बांसवाड़ा राजस्थान सम्वत् 2069 से 2072 तक

खेवट (खतौनी) सं. नई	खेवट (खतौनी) सं. पुरानी	भू-धारकों का नाम	आंशिक नकल काश्तकार का नाम मय पिता का नाम, जाति तथा निवास स्थान के पते सहित एवं भू-धृति का स्वरूप	खसरा संख्या	क्षेत्रफल	मृदा (भूमि) वर्गीकरण	सिंचाई के स्त्रोत	कृषक द्वारा संदत्त लगान तथा अन्य शोम्य: दर सहित ब्यौरा	कृषक द्वारा संदत्त लगान तथा अन्य शोम्य: रकम	सम्वत .....के लिए: अंतरण के प्रकार सहित अनुप्रमाणित नामान्तरकरण के आदेशों की सं. एवं तारीख	सम्वत .....के लिए: भूमि के ब्यौरे सहित अंतरण की विशिष्टियाँ जिसके पक्ष में भूमि अंतरित की गई है।	सम्वत .....के लिए: अंतरण के प्रकार सहित अनुप्रमाणित नामान्तरकरण के आदेशों की सं. एवं तारीख	सम्वत .....के लिए: भूमि के ब्यौरे सहित अंतरण की विशिष्टियाँ जिसके पक्ष में भूमि अंतरित की गई है।	सम्वत .....के लिए: अंतरण के प्रकार सहित अनुप्रमाणित नामान्तरकरण के आदेशों की सं. एवं तारीख	सम्वत .....के लिए: भूमि के ब्यौरे सहित अंतरण की विशिष्टियाँ जिसके पक्ष में भूमि अंतरित की गई है।	टिप्पणियाँ
1	2	3	4	5	6	7	8	9	10	11	12	13	14	15	16	17
1	1	राज० सरकार	बिलानामनाकाबिल काश्त	251/2	17.40	मगरी		17	–							
			बिलानाम काबिल काश्त	251	10.98	मगरी		–	–							
			भोगखाता	2	28.38	–		–	–							
			अतिरिक्त खा-नं.	310/182	309/177											

सरकारी प्रयोजनार्थ जि. कुशलगढ़ को जारी है

30.10.2018
पटवारी
पटवार मण्डल रामगढ़
तह. कुशलगढ़ (बां.स.)

रस्तोगी, अजमेर फोन : 2632154

19

एस.के. एन्टर

प्रपत्र सं.

(देखिये

केवल नकल उपयोग के लिए

जमाबन्दी (खतौनी) ग्राम बरसी पटवार क्षेत्र बरसी भू-अभिलेख निरीक्षण क्षेत्र मोकलसर तहसील कुचलगढ़ जिला सीकर राजस्थान सम्वत् 2069 से 207

खेवट (खतौनी) संख्या नयी	खेवट (खतौनी) संख्या पुरानी	भू-धारकों का नाम	काश्तकार का नाम मय पिता का नाम, जाति तथा निवास स्थान के पते सहित एवं भू-धृत्ति का स्वरूप नकल आधिक	खसरा संख्या	क्षेत्रफल	मृदा (भूमि) वर्गीकरण	सिंचाई का स्रोत	कृषक द्वारा संदत्त लगान तथा अन्य शोम्य: दर सहित ब्यौरा	कृषक द्वारा संदत्त लगान तथा अन्य शोम्य: रकम	सम्वत् ..... के लिए: अंतरण के प्रकार सहित अनु प्रमाणित नामन्तरकरण के आदेशों की संख्या एवं दिनाङ्क	सम्वत् ..... के लिए: भूमि के ब्यौरे सहित अंतरण की विशिष्टियाँ जिसके पक्ष में भूमि अंतरित की गई है।	सम्वत् ..... के लिए: अंतरण के प्रकार सहित अनु प्रमाणित नामन्तरकरण के आदेशों की संख्या तथा दिनाङ्क	सम्वत् ..... के लिए: भूमि के ब्यौरे सहित अंतरण की विशिष्टियाँ जिसके पक्ष में भूमि अंतरित की गई है।	सम्वत् ..... के लिए: अंतरण के प्रकार सहित अनु प्रमाणित नामन्तरकरण के आदेशों की संख्या एवं दिनाङ्क	सम्वत् ..... के लिए: भूमि के ब्यौरे सहित अंतरण की विशिष्टियाँ जिसके पक्ष में भूमि अंतरित की गई है।
1	2	3	4	5	6	7	8	9	10	11	12	13	14	15	16
362	345	राज. सरकार	सरकारी पत	712/2	81.57	चारा.			—						
			योग खाता	1	81.57	—			—						

राजकार्य हेतु

पटवारी
पटवार मण्डल बरसी
तह. कुचलगढ़ (बाज.)
3-11-18

नक्शा मुजा ग्राम बरुठी

राजकार्य हेतु

राजश्री जोधपुर, 2556645

प्रपत्र सं. पी 26 (A)
(देखिए नियम 13)

केवल नकल के उपयोग के लिए

जमाबन्दी (खतौनी) ग्राम बरसी पटवार क्षेत्र बरसी भू-अभिलेख निरीक्षक क्षेत्र मोहकमपुरा तहसील कुचामन जिला नागौर राजस्थान सम्वत् 2069 से 2072 तक

खेवट (खतौनी) संख्या		भू-धारकों का नाम	काश्तकार का नाम मय पिता का नाम, जाति तथा निवास-स्थान के पते सहित एवं भू-धृत्ति का स्वरूप	खसरा संख्या	क्षेत्रफल	मृदा (भूमि) वर्गीकरण	सिंचाई के स्रोत	कृषक द्वारा		सम्वत्.....के लिए		सम्वत्.....के लिए		सम्वत्.....के लिए		टिप्पणियाँ
नई	पुरानी							दर सहित ब्यौरा	रकम	अंतरण के प्रकार सहित अनुप्रमाणित नामान्तरकरण के आदेशों की संख्या एवं दिनांङ्क	भूमि के ब्यौरे सहित अंतरण की विशिष्टियां जिसके पक्ष में भूमि अंतरित की गई है	भूमी के ब्यौरे सहित अनुप्रमाणित नामान्तरकरण के आदेशों की संख्या एवं दिनांङ्क	भूमि के ब्यौरे सहित अंतरण की विशिष्टियां जिसके पक्ष में भूमि अंतरित की गई है	अंतरण के प्रकार सहित अनुप्रमाणित नामान्तरकरण के आदेशों की संख्या एवं दिनांङ्क	भूमि के ब्यौरे सहित अंतरण की विशिष्टियां जिसके पक्ष में भूमि अंतरित की गई है	
1	2	3	4	5	6	7	8	9	10	11	12	13	14	15	16	17
362	345	राज. सरकार	सरकारी वन	384/2	42.52	चा.			—							

राजा कार्य हेतु

पटवारी
पटवार मण्डल बरसी
तह. कुचामन (नागौर)
26-10-15

नक्शा मौजा ग्राम बक्का

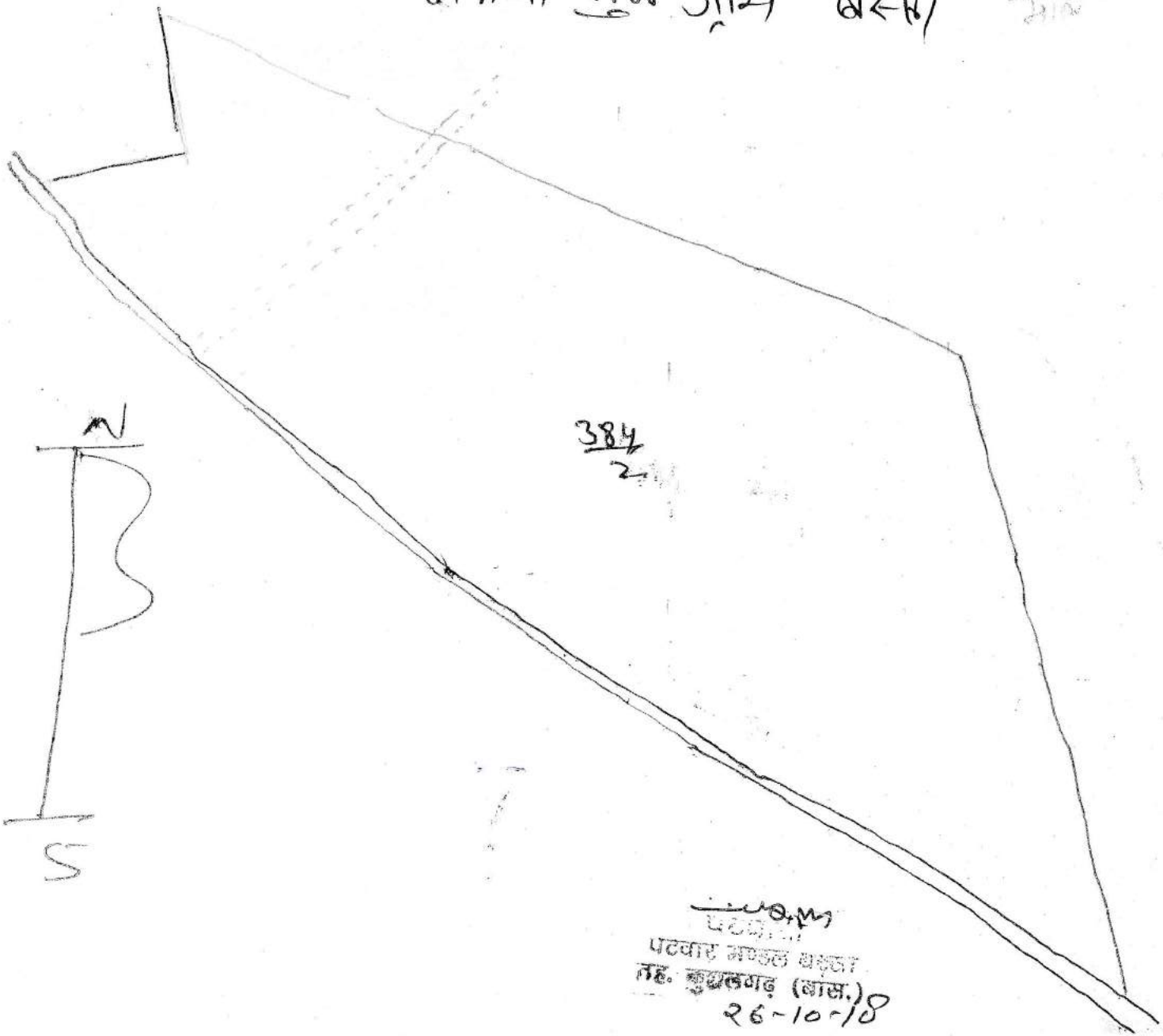

पटवारी
पटवार मण्डल बक्का
तह. कुशलगढ़ (बांस.)
26-10-18

(21)

प्रपत्र सं. पी 26 (
(देखिए नियम 1

केवल नकल के उपयोग के लिए

आंशिक जमाबन्दी (खतौनी) ग्राम पोटलीया पटवार क्षेत्र पारन भू-अभिलेख निरीक्षक क्षेत्र पारन तहसील कुशलगढ़ जिला बांसवाड़ा राजस्थान सम्वत् 2072 से 2075 तक

खेवट (खतौनी) संख्या नई	खेवट (खतौनी) संख्या पुरानी	भू-धारकों का नाम	काश्तकार का नाम मय पिता का नाम, जाति तथा निवास-स्थान के पते सहित एवं भू-धृत्ति का स्वरूप	खसरा संख्या	क्षेत्रफल	मृदा (भूमि) वर्गीकरण	सिंचाई के स्रोत	कृषक द्वारा दर सहित ब्यौरा	कृषक द्वारा रकम	सम्वत्.....के लिए अंतरण के प्रकार सहित अनुप्रमाणित नामान्तरकरण के आदेशों की संख्या एवं दिनांङ्क	सम्वत्.....के लिए भूमि के ब्यौरे सहित अंतरण की विशिष्टियां जिसके पक्ष में भूमि अंतरित की गई है	सम्वत्.....के लिए भूमी के ब्यौरे सहित अनुप्रमाणित नामान्तरकरण के आदेशों की संख्या एवं दिनांङ्क	सम्वत्.....के लिए भूमि के ब्यौरे सहित अंतरण की विशिष्टियां जिसके पक्ष में भूमि अंतरित की गई है	सम्वत्.....के लिए अंतरण के प्रकार सहित अनुप्रमाणित नामान्तरकरण के आदेशों की संख्या एवं दिनांङ्क	सम्वत्.....के लिए भूमि के ब्यौरे सहित अंतरण की विशिष्टियां जिसके पक्ष में भूमि अंतरित की गई है
1	2	3	4	5	6	7	8	9	10	11	12	13	14	15	16
166	157	राज. सरकार	राजकीय वन डीमारकेशन वन खण्ड दलाऊ इखाली पोटलीया रेंज कुशलगढ़	301/12	73.52	डीमारकेशन			—						
				446/165	88.76	डीमारकेशन			—						
			योग आंशिक पारा	15	347.80				—						
						राजकार्य हेतु कि. कुशलगढ़									

वन खण्ड अधिकारी
कुशलगढ़ (बांस.)
27/10/2018

item c

केवल नकल उपयोग के लिए

जमाबन्दी (खतौनी) ग्राम ..... पटवार क्षेत्र ..... भू-अभिलेख निरीक्षण क्षेत्र ..... तहसील ..... जिला ..... राजस्थान

खेवट (खतौनी) संख्या		भू-धारकों का नाम	काश्तकार का नाम मय पिता का नाम, जाति तथा निवास स्थान के पते सहित एवं भू-धृत्ति का स्वरूप	खसरा संख्या	क्षेत्रफल	मृदा (भूमि) वर्गीकरण	सिंचाई का स्त्रोत	कृषक द्वारा संदत्त लगान तथा अन्य शोम्य		सम्वत् ..... के लिए		सम्वत् ..... के लिए	
नयी	पुरानी							दर सहित ब्यौरा	रकम	अंतरण के प्रकार सहित अनु प्रमाणित नामन्तरकरण के आदेशों की संख्या एवं दिनाङ्क	भूमि के ब्यौरे सहित अंतरण की विशिष्टियाँ जिसके पक्ष में भूमि अंतरित की गई है।	अंतरण के प्रकार सहित अनु प्रमाणित नामन्तरकरण के आदेशों की संख्या तथा दिनाङ्क	भूमि के ब्यौरे सहित अंतरण की विशिष्टियाँ जिसके पक्ष में भूमि अंतरित की गई है।
1	2	3	4	5	6	7	8	9	10	11	12	13	14
217	213	राज. सरकार	वन विभाग रेन्ज कुशलगढ़	344/1	139.83	चरा.			—				
			योग खाता	1	139.83	—			—				
								राजकार्य हेतु					

पटवारी
तह.

(23)

प्रपत्र सं. पी 26 (1)
(देखिये नियम 13)

केवल नकल के उपयोग के लिए

जमाबन्दी (खतौनी) ग्राम गलधर पटवार क्षेत्र बावड़ी निनामा भू-अभिलेख निरीक्षक क्षेत्र छोटी सरवा

तहसील कुशलगढ़ जिला बाँसवाड़ा राजस्थान सम्वत् 2070 से 2073 तक

खेवट (खतौनी) सं. नई	पुरानी	भू-धारकों का नाम	काश्तकार का नाम मय पिता का नाम, जाति तथा निवास स्थान के पते सहित एवं भू-धृति का स्वरूप	खसरा संख्या	क्षेत्रफल	मृदा (भूमि) वर्गीकरण	सिंचाई के स्त्रोत	कृषक द्वारा संदत्त लगान तथा अन्य शोम्य: दर सहित ब्यौरा	रकम	सम्वत .....के लिए: अंतरण के प्रकार सहित अनुप्रमाणित नामान्तरकरण के आदेशों की सं. एवं तारीख	भूमि के ब्यौरे सहित अंतरण की विशिष्टियाँ जिसके पक्ष में भूमि अंतरित की गई है।	सम्वत .....के लिए: अंतरण के प्रकार सहित अनुप्रमाणित नामान्तरकरण के आदेशों की सं. एवं तारीख	भूमि के ब्यौरे सहित अंतरण की विशिष्टियाँ जिसके पक्ष में भूमि अंतरित की गई है।	सम्वत .....के लिए: अंतरण के प्रकार सहित अनुप्रमाणित नामान्तरकरण के आदेशों की सं. एवं तारीख	भूमि के ब्यौरे सहित अंतरण की विशिष्टियाँ जिसके पक्ष में भूमि अंतरित की गई है।	टिप्पणियाँ
1	2	3	4	5	6	7	8	9	10	11	12	13	14	15	16	17
259	252	राज० सरकार	वन विभाग	4/2	111-30	वन विभाग	111-30	—	—							
				15/2	9-21	वन विभाग	9-21	—	—							
				95/2	73-60	वन विभाग	73-60	—	—							
				117/2	9-00	वन विभाग	9-00	—	—							
				209/4	80-95	वन विभाग	80-95	—	—							
				384/1	72-00	वन विभाग	72-00	—	—							
				386/1	96-40	वन विभाग	96-40	—	—							
			कुल खसरा	7	452-46	—	—	—	—							
			राजकीय उपयोग हेतु नि: शुल्क जारी							सत्य प्रतिलिपि (बदरू पारगी) पटवारी पटवार मण्डल बावड़ी निनामा तह. कुशलगढ़ (बांस.)						

(24)

प्रपत्र सं. पी 26 (N)
(देखिये नियम 13)

केवल नकल के उपयोग के लिए

जमाबन्दी (खतौनी) ग्राम नवाघोड़ा पटवार क्षेत्र बीरपुर भू-अभिलेख निरीक्षक क्षेत्र आबापुरा

तहसील आबापुरा जिला बांसवाड़ा राजस्थान सम्वत् 2070 से 2073 तक

खेवट (खतौनी) सं. नई	खेवट (खतौनी) सं. पुरानी	भू-धारकों का नाम	काश्तकार का नाम मय पिता का नाम, जाति तथा निवास स्थान के पते सहित एवं भू-धृति का स्वरूप	खसरा संख्या	क्षेत्रफल	मृदा (भूमि) वर्गीकरण	सिंचाई के स्त्रोत	कृषक द्वारा संदत्त लगान तथा अन्य शोम्य: दर सहित ब्यौरा	कृषक द्वारा संदत्त लगान तथा अन्य शोम्य: रकम	सम्वत .....के लिए: अंतरण के प्रकार सहित अनुप्रमाणित नामान्तरकरण के आदेशों की सं. एवं तारीख	सम्वत .....के लिए: भूमि के ब्यौरे सहित अंतरण की विशिष्टियाँ जिसके पक्ष में भूमि अंतरित की गई है।	सम्वत .....के लिए: अंतरण के प्रकार सहित अनुप्रमाणित नामान्तरकरण के आदेशों की सं. एवं तारीख	सम्वत .....के लिए: भूमि के ब्यौरे सहित अंतरण की विशिष्टियाँ जिसके पक्ष में भूमि अंतरित की गई है।	सम्वत .....के लिए: अंतरण के प्रकार सहित अनुप्रमाणित नामान्तरकरण के आदेशों की सं. एवं तारीख	सम्वत .....के लिए: भूमि के ब्यौरे सहित अंतरण की विशिष्टियाँ जिसके पक्ष में भूमि अंतरित की गई है।	टिप्पणियाँ
~~आबापुरा बांसवाड़ा~~																
1	2	3	4	5	6	7	8	9	10	11	12	13	14	15	16	17
386.	377	राज सरकार	जंगलात वन विभाग की भूमि	1100/121	1971	वन विभाग										

पटवारी
पटवार मण्डल बीरपुर
तहसील-आबापुरा, जि. बांसवाड़ा

P-35
2210
12-11-2018

नकल नक्शा

ग्राम - नवाबीड़ा

तह - आंधापुरा

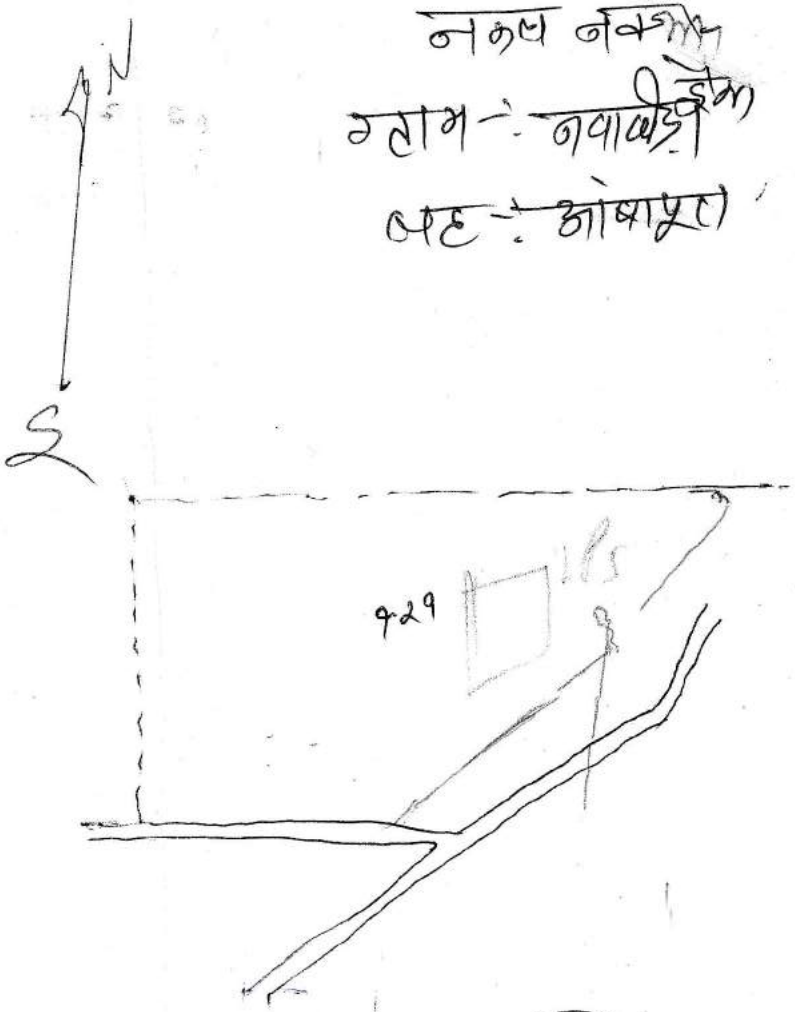

P-36
2-210
1241-2018

पटवारी
पटवार मण्डल वीरपुर
तहसील आंधापुरा जि. जैसलमेर

केवल नकल के उपयोग के लिए

25

प्रपत्र सं. पी 26 (N)
(देखिये नियम 13)

जमाबन्दी (खतौनी) ग्राम तलाईपाड़ पटवार क्षेत्र बड़ला बीरेल भू-अभिलेख निरीक्षक क्षेत्र बड़ला बीरेल

तहसील बुझलाड़ जिला बांसवाड़ा राजस्थान सम्वत् 2072 से 2075 तक

खेवट (खतौनी) सं. नई	खेवट (खतौनी) सं. पुरानी	भू-धारकों का नाम	काश्तकार का नाम मय पिता का नाम, जाति तथा निवास स्थान के पते सहित एवं भू-धृति का स्वरूप	खसरा संख्या	क्षेत्रफल	मृदा (भूमि) वर्गीकरण	सिंचाई के स्त्रोत	कृषक द्वारा संदत्त लगान तथा अन्य शोम्य: दर सहित ब्यौरा	कृषक द्वारा संदत्त लगान तथा अन्य शोम्य: रकम	सम्वत .....के लिए: अंतरण के प्रकार सहित अनुप्रमाणित नामान्तरकरण के आदेशों की सं. एवं तारीख	सम्वत .....के लिए: भूमि के ब्यौरे सहित अंतरण की विशिष्टियाँ जिसके पक्ष में भूमि अंतरित की गई है।	सम्वत .....के लिए: अंतरण के प्रकार सहित अनुप्रमाणित नामान्तरकरण के आदेशों की सं. एवं तारीख	सम्वत .....के लिए: भूमि के ब्यौरे सहित अंतरण की विशिष्टियाँ जिसके पक्ष में भूमि अंतरित की गई है।	सम्वत .....के लिए: अंतरण के प्रकार सहित अनुप्रमाणित नामान्तरकरण के आदेशों की सं. एवं तारीख	सम्वत .....के लिए: भूमि के ब्यौरे सहित अंतरण की विशिष्टियाँ जिसके पक्ष में भूमि अंतरित की गई है।	टिप्पणियाँ
1	2	3	4	5	6	7	8	9	10	11	12	13	14	15	16	17
51	48	राज० सरकार	राजकीय वन वन विभाग रेंज बुझलाड़ जिला - बांसवाड़ा	76/2	4483	जंगल	—	—	—							
			योग	1	4483	—	—	—	—							

राज कार्य हेतु

रस्तोगी, अजमेर फोन : 2632154

Code : J-101

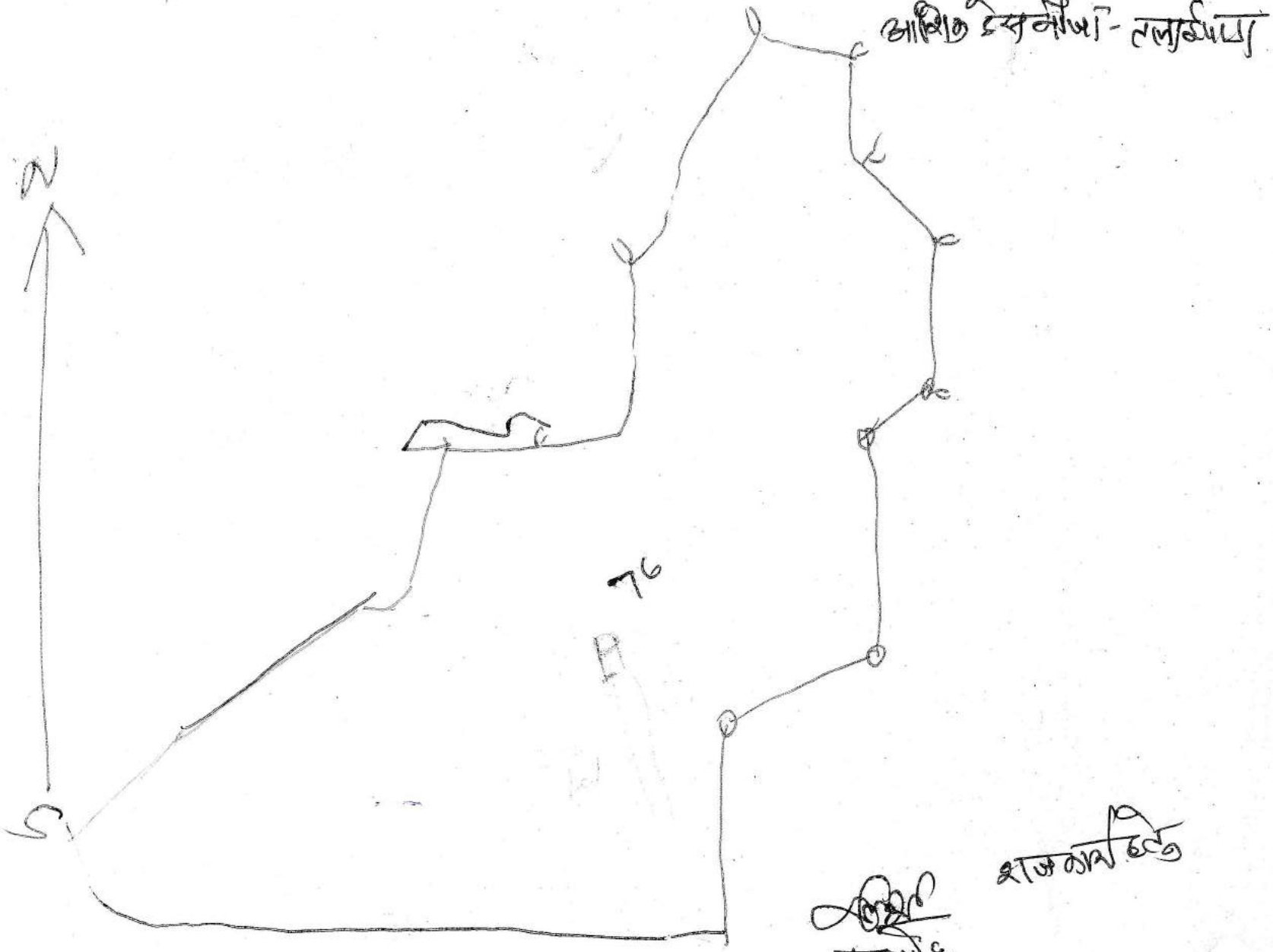

राजस्व कर्मी

26

प्रपत्र सं. पी 26 (N)
(देखिये नियम 13)

केवल नकल के उपयोग के लिए

जमाबन्दी (खतौनी) ग्राम ..... पटवार क्षेत्र ..... भू-अभिलेख निरीक्षक क्षेत्र .....

तहसील ..... जिला ..... राजस्थान सम्वत् 20..69 से 20..72 तक

खेवट (खतौनी) सं. नई	पुरानी	भू-धारकों का नाम	काश्तकार का नाम मय पिता का नाम, जाति तथा निवास स्थान के पते सहित एवं भू-धृति का स्वरूप	खसरा संख्या	क्षेत्रफल	मृदा (भूमि) वर्गीकरण	सिंचाई के स्त्रोत	कृषक द्वारा संदत्त लगान तथा अन्य शोम्य: दर सहित ब्यौरा	रकम	सम्वत .....के लिए: अंतरण के प्रकार सहित अनुप्रमाणित नामान्तरकरण के आदेशों की सं. एवं तारीख	भूमि के ब्यौरे सहित अंतरण की विशिष्टियाँ जिसके पक्ष में भूमि अंतरित की गई है।	सम्वत .....के लिए: अंतरण के प्रकार सहित अनुप्रमाणित नामान्तरकरण के आदेशों की सं. एवं तारीख	भूमि के ब्यौरे सहित अंतरण की विशिष्टियाँ जिसके पक्ष में भूमि अंतरित की गई है।	सम्वत .....के लिए: अंतरण के प्रकार सहित अनुप्रमाणित नामान्तरकरण के आदेशों की सं. एवं तारीख	भूमि के ब्यौरे सहित अंतरण की विशिष्टियाँ जिसके पक्ष में भूमि अंतरित की गई है।	टिप्पणियाँ
1	2	3	4	5	6	7	8	9	10	11	12	13	14	15	16	17
153	154	राज सरकार	सरकारी वन विभाग	154	22.62	जंगल	-	-	-	-						
			योग	1	22.62	-	-	-	-	-						

राज कार्यालय

रस्तोगी, अजमेर फोन : 2632154

Code : J-101

आशिष हेसमीधा- बजुरा

प०न०- पडला की रेल

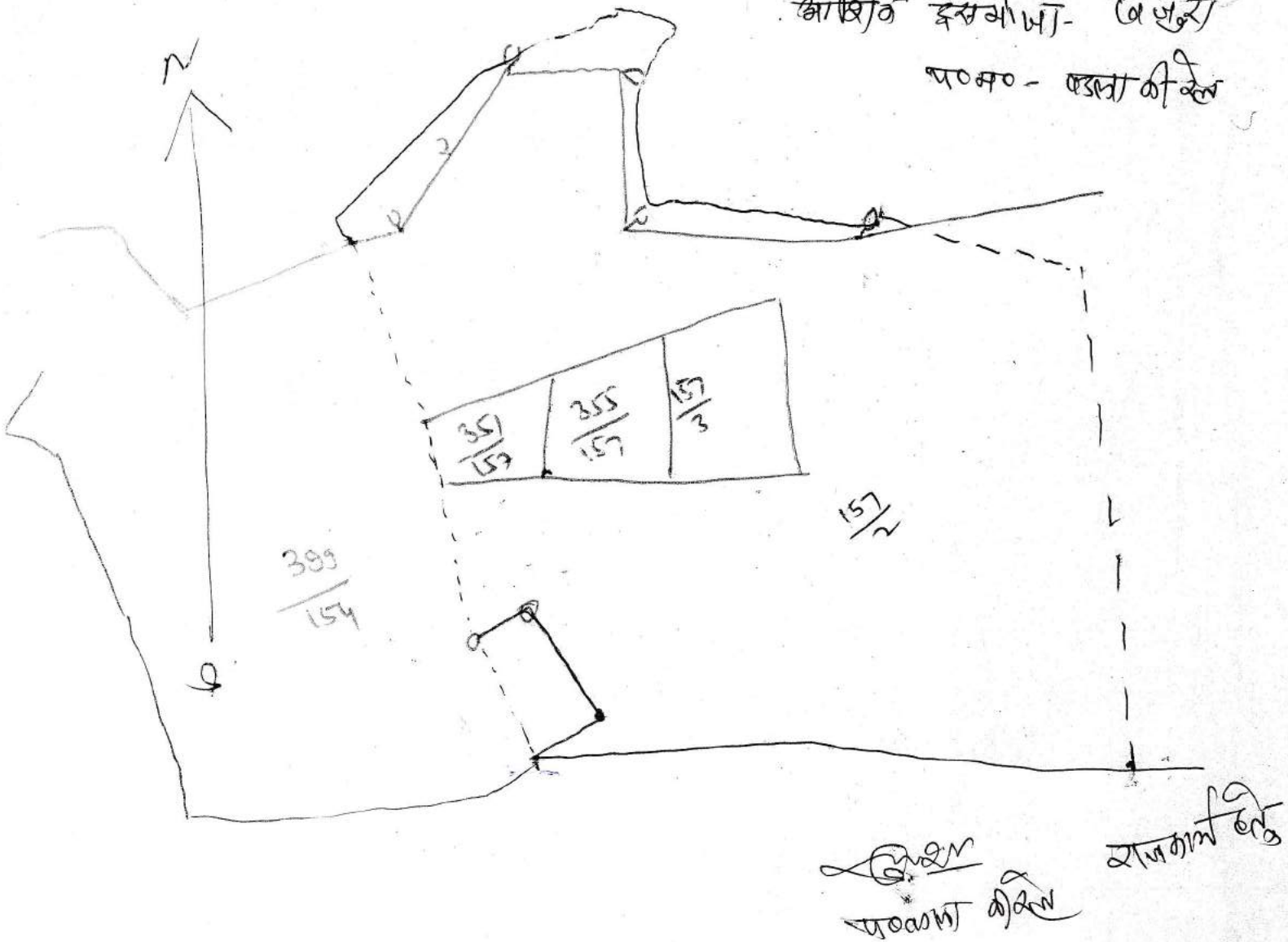

प्रपत्र सं. पी 26 (N)
(देखिये नियम 13)

केवल नकल के उपयोग के लिए

जमाबन्दी (खतौनी) ग्राम अरडोकी पटवार क्षेत्र कुकला की रेल भू-अभिलेख निरीक्षक क्षेत्र छोटी सरवा

तहसील कुशलगढ़ जिला बांसवाड़ा राजस्थान सम्वत् 2071 से 2074 तक

खेवट (खतौनी) सं. नई	पुरानी	भू-धारकों का नाम	काश्तकार का नाम मय पिता का नाम, जाति तथा निवास स्थान के पते सहित एवं भू-धृति का स्वरूप	खसरा संख्या	क्षेत्रफल	मृदा (भूमि) वर्गीकरण	सिंचाई के स्त्रोत	कृषक द्वारा संदत्त लगान तथा अन्य शोम्य: दर सहित ब्यौरा	रकम	सम्वत .....के लिए: अंतरण के प्रकार सहित अनुप्रमाणित नामान्तरकरण के आदेशों की सं. एवं तारीख	भूमि के ब्यौरे सहित अंतरण की विशिष्टियाँ जिसके पक्ष में भूमि अंतरित की गई है।	सम्वत .....के लिए: अंतरण के प्रकार सहित अनुप्रमाणित नामान्तरकरण के आदेशों की सं. एवं तारीख	भूमि के ब्यौरे सहित अंतरण की विशिष्टियाँ जिसके पक्ष में भूमि अंतरित की गई है।	सम्वत .....के लिए: अंतरण के प्रकार सहित अनुप्रमाणित नामान्तरकरण के आदेशों की सं. एवं तारीख	भूमि के ब्यौरे सहित अंतरण की विशिष्टियाँ जिसके पक्ष में भूमि अंतरित की गई है।	टिप्पणियाँ
		—	आंशिक रूप —	—												
1	2	3	4	5	6	7	8	9	10	11	12	13	14	15	16	17
33	30	राज० सरकार	राजकीय वन विभाग की भूमि।	37	89-97	जंगल	—	—	—							
			योग	1	89-97	—	—	—	—							

(प्रकाश सोलंकी)
पटवारी
पटवार मण्डल
तह. कुशलगढ़ (बांस.)

राजकार्य हेतु

रस्तोगी, अजमेर फोन : 2632154

Code : J-101

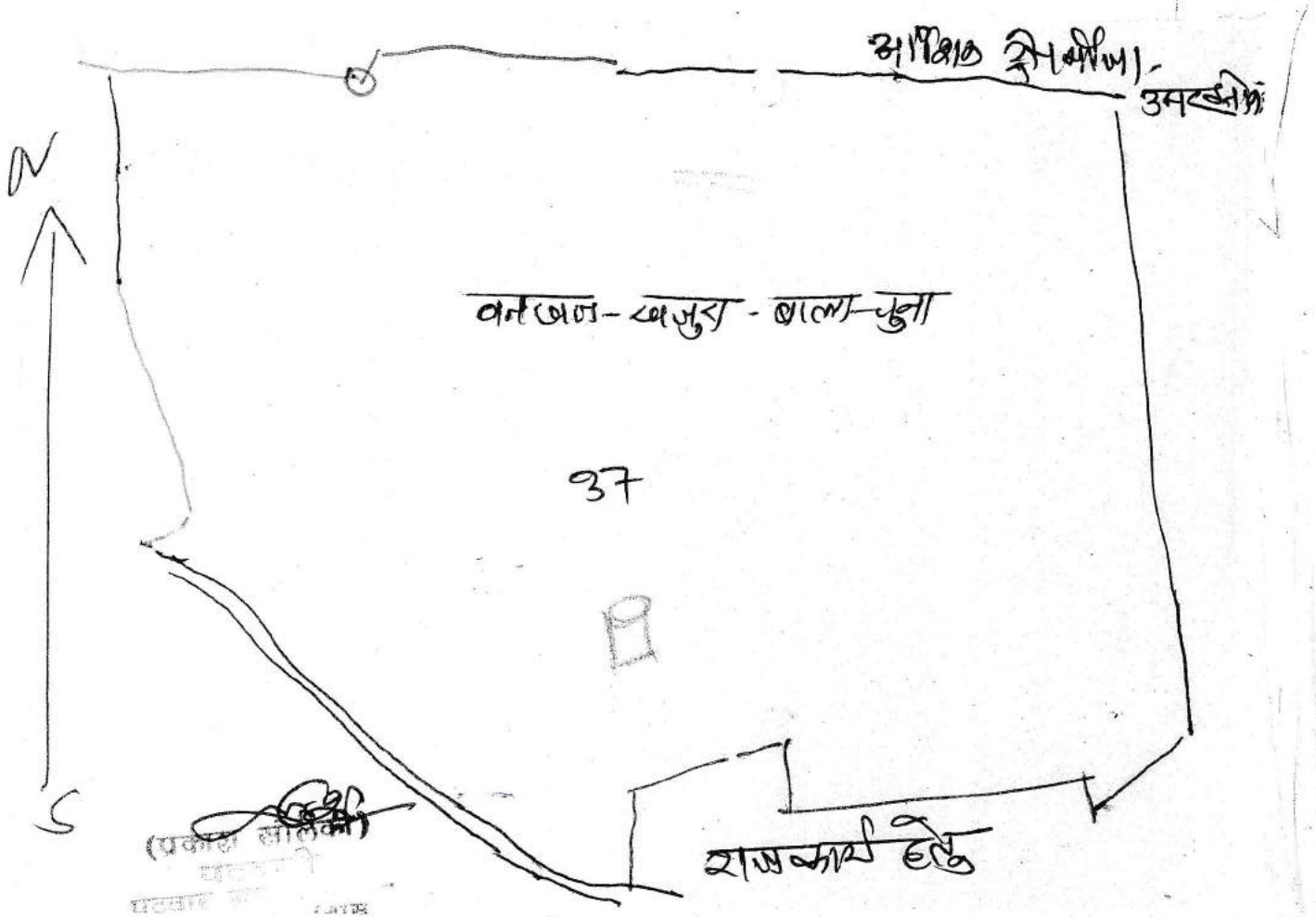

(प्रकाश सोलंकी)

28

प्रपत्र सं. पी 26 (N)
(देखिये नियम 13)

केवल नकल के उपयोग के लिए

जमाबन्दी (खतौनी) ग्राम बरोड़ पटवार क्षेत्र पाचकोटा (मु. बरोड़) भू-अभिलेख निरीक्षक क्षेत्र कुण्डापावटा

जयपुर

तहसील बौंसवाड़ा जिला बौंसवाड़ा राजस्थान सम्वत् 2070 से 2073 तक

खेवट (खतौनी) सं. नई	पुरानी	भू-धारकों का नाम	काश्तकार का नाम मय पिता का नाम, जाति तथा निवास स्थान के पते सहित एवं भू-धृति का स्वरूप आंशिक नकल	खसरा संख्या	क्षेत्रफल	मृदा (भूमि) वर्गीकरण	सिंचाई के स्त्रोत	कृषक द्वारा संदत्त लगान तथा अन्य शोम्य: दर सहित ब्यौरा	रकम	सम्वत .....के लिए: अंतरण के प्रकार सहित अनुप्रमाणित नामान्तरकरण के आदेशों की सं. एवं तारीख	भूमि के ब्यौरे सहित अंतरण की विशिष्टियाँ जिसके पक्ष में भूमि अंतरित की गई है।	सम्वत .....के लिए: अंतरण के प्रकार सहित अनुप्रमाणित नामान्तरकरण के आदेशों की सं. एवं तारीख	भूमि के ब्यौरे सहित अंतरण की विशिष्टियाँ जिसके पक्ष में भूमि अंतरित की गई है।	सम्वत .....के लिए: अंतरण के प्रकार सहित अनुप्रमाणित नामान्तरकरण के आदेशों की सं. एवं तारीख	भूमि के ब्यौरे सहित अंतरण की विशिष्टियाँ जिसके पक्ष में भूमि अंतरित की गई है।	टिप्पणियाँ
1	2	3	4	5	6	7	8	9	10	11	12	13	14	15	16	17
139	129	राज. सरकार	विभागीय खाता:- वन विभाग बिना हक	202 [illegible]	3516	वन विभाग (5-3(6)) रास्ता 213 (0.4289)	33-03	—	—							

रामकार्य हेतु नि.शुल्क उपयोग

पटवारी
पटवार मण्डल पाचकोटा
तहसील व जि. अजमेर (राज.)

(केवल नकल उपयोग के लिए)

...री (चतुर्वर्षीय) ग्राम चरोड़ा ..... तहसील बोंसवाड़ा ..... जिला बोंसवाड़ा .....

जमाबन्दी के अनुसार प्रविष्टियाँ						सम्वत् 2074 ..... को गिरदावरी के असार प्रविष्टियाँ									
क्षेत्रफल	भूमि वर्ग	जमाबन्दी की संख्या	प्रविष्टियों सहित खातेदार गैर खातेदार का नाम	उप-काश्तकार का नाम तथा उसके पिता का नाम जाति व निवास और खेती करने की शर्त	सिंचाई स्त्रोत तरीके सहित	क्षेत्रफल सहित फसलों का ब्यौरा						एक से अधिक बार बोया गया क्षेत्रफल		न जोते गये क्षेत्रफल का ब्यौरा	टिप्पणियाँ तथा अधिकारों, कब्जों, किराये तथा राजस्व आदि में परिवर्तन
						खरीफ (सियालु)			रबी (उन्हालु)						
						फसल का नाम	सिंचित	असिंचित	फसल का नाम	सिंचित	असिंचित	सिंचित	असिंचित		
2	3	4	5	6	7	8	9	10	11	12	13	14	15	16	17
3516	बनाडी ऊ-03 सस्ती 213	139	वन विभाग बिना रेख			—	—	—	—	—	—	—	—	—	

2 शिकायत हेतु मो. मुस्तफा

पटवारी
पटवार मण्डल
बनोरा व चि. बांसवाड़ा (राज.)



भूज नक्शा ट्रेस
मौजा बरोड़ा
तह० बांसवाड़ा



राजस्व निरीक्षक
पाल रोड़ा

तहसीलदार
बांसवाड़ा

नक्शा जिस ग्राम सुरपकड़ा
प-ह-मु-दर्ज
अतिरिक्त नक्शा

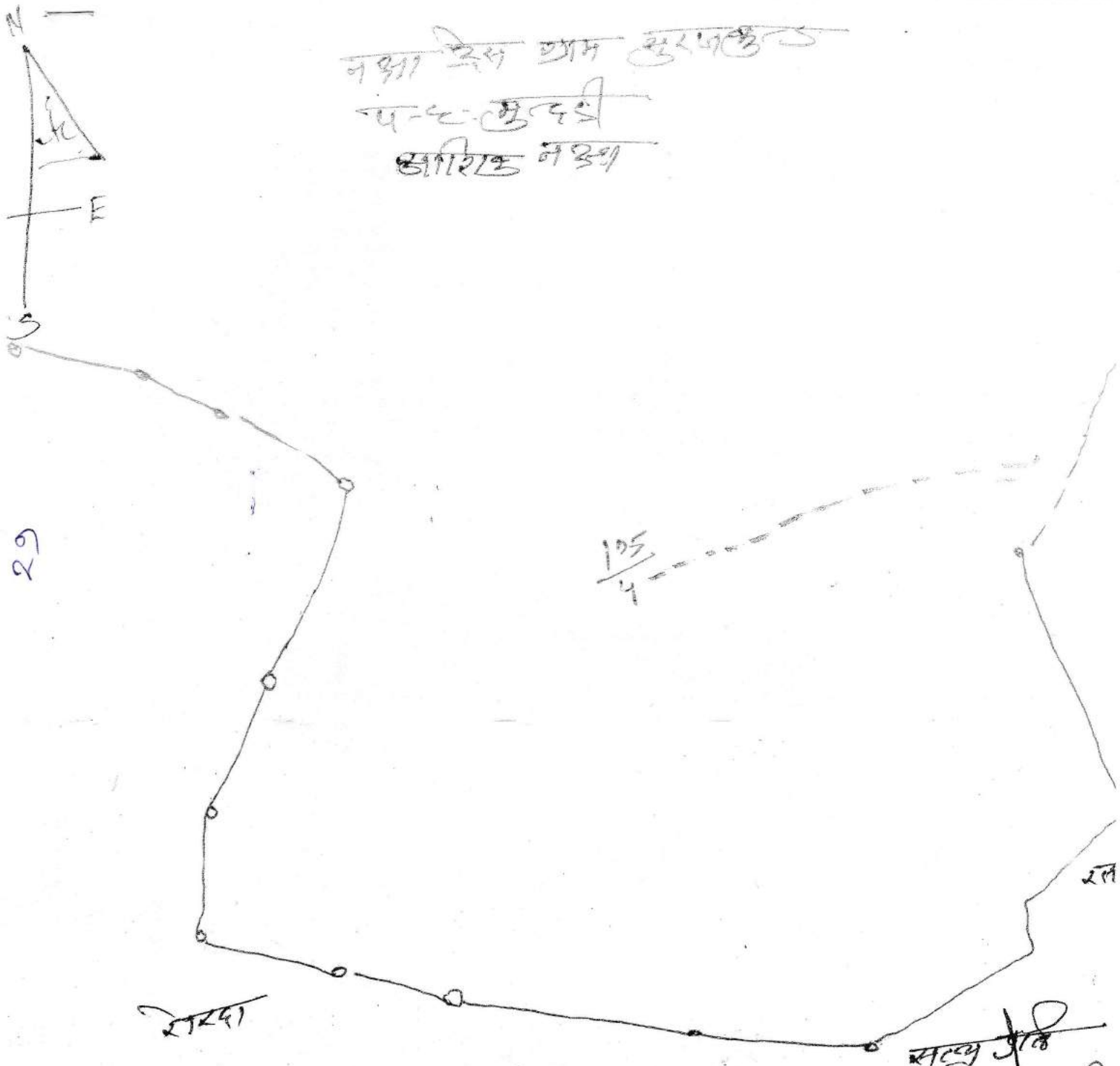

मात्र कार्य हेतु

प्रपत्र सं. ५.
(देखिये नियम

केवल नकल के उपयोग के लिए

जमाबन्दी (खतौनी) ग्राम सुरतपुरा पटवार क्षेत्र मुरथली भू-अभिलेख निरीक्षक क्षेत्र किशनगढ़

तहसील किशनगढ़ जिला ब्यावर राजस्थान सम्वत् 2022 से 2025 तक

खेवट (खतौनी) सं. नई	खेवट (खतौनी) सं. पुरानी	भू-धारकों का नाम	काश्तकार का नाम मय पिता का नाम, जाति तथा निवास स्थान के पते सहित एवं भू-धृति का स्वरूप	खसरा संख्या	क्षेत्रफल	मृदा (भूमि) वर्गीकरण	सिंचाई के स्त्रोत	कृषक द्वारा संदत्त लगान तथा अन्य शोम्य: दर सहित ब्यौरा	कृषक द्वारा संदत्त लगान तथा अन्य शोम्य: रकम	सम्वत .....के लिए: अंतरण के प्रकार सहित अनुप्रमाणित नामान्तरकरण के आदेशों की सं. एवं तारीख	सम्वत .....के लिए: भूमि के ब्यौरे सहित अंतरण की विशिष्टियाँ जिसके पक्ष में भूमि अंतरित की गई है।	सम्वत .....के लिए: अंतरण के प्रकार सहित अनुप्रमाणित नामान्तरकरण के आदेशों की सं. एवं तारीख	सम्वत .....के लिए: भूमि के ब्यौरे सहित अंतरण की विशिष्टियाँ जिसके पक्ष में भूमि अंतरित की गई है।	सम्वत .....के लिए: अंतरण के प्रकार सहित अनुप्रमाणित नामान्तरकरण के आदेशों की सं. एवं तारीख	सम्वत .....के लिए: भूमि के ब्यौरे सहित अंतरण की विशिष्टियाँ जिसके पक्ष में भूमि अंतरित की गई है।	टिप्पणियाँ
1	2	3	4	5	6	7	8	9	10	11	12	13	14	15	16	17
52	53	राज सरकार	डिमारकेशन वन स्कूल इगरा रेन्ज	105/4	480-64	वन मगरी		—	—							
			योग	7	1426-28			—	—							
					सत्यप्रति											

सत्यापित है

पटवारी
पटवार मण्डल
तह. कुचामन सिटी

नक्शा जिस ग्राम सुरपालु
प-ह-मुदखी
खाशिरा नक्शा

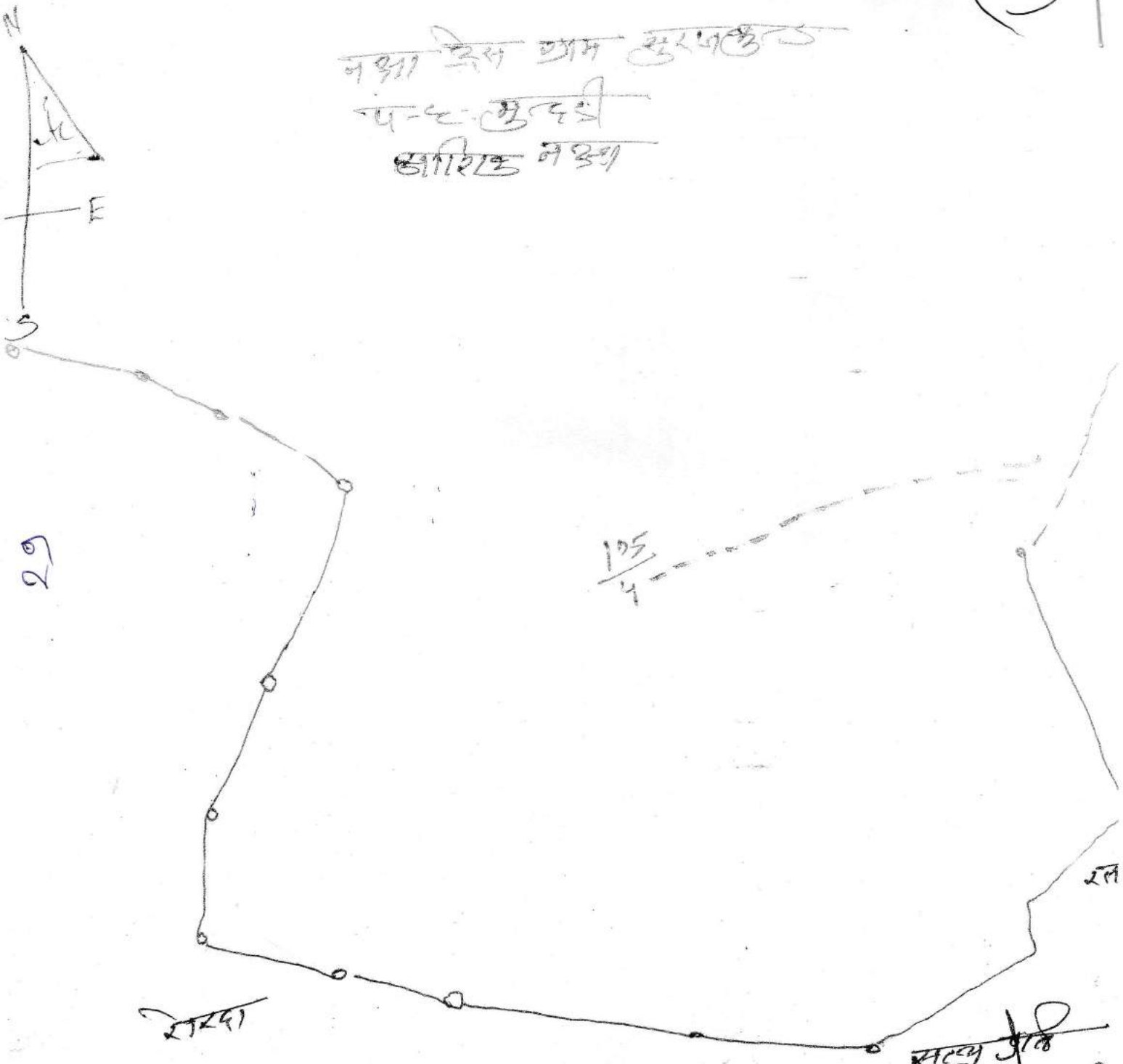

नाप कार्य हेतु

प्रपत्र सं. पी 26 (N)
(देखिये नियम 13)

केवल नकल के उपयोग के लिए

जमाबन्दी (खतौनी) ग्राम ..... पटवार क्षेत्र ..... भू-अभिलेख निरीक्षक क्षेत्र .....

तहसील ..... जिला ..... राजस्थान सम्वत् 20.22 से 20.25 तक

खेवट (खतौनी) सं. नई	खेवट (खतौनी) सं. पुरानी	भू-धारकों का नाम	काश्तकार का नाम मय पिता का नाम, जाति तथा निवास स्थान के पते सहित एवं भू-धृति का स्वरूप	खसरा संख्या	क्षेत्रफल	मृदा (भूमि) वर्गीकरण	सिंचाई के स्त्रोत	कृषक द्वारा संदत्त लगान तथा अन्य शोम्य: दर सहित ब्यौरा	कृषक द्वारा संदत्त लगान तथा अन्य शोम्य: रकम	सम्वत .....के लिए: अंतरण के प्रकार सहित अनुप्रमाणित नामान्तरकरण के आदेशों की सं. एवं तारीख	सम्वत .....के लिए: भूमि के ब्यौरे सहित अंतरण की विशिष्टियाँ जिसके पक्ष में भूमि अंतरित की गई है।	सम्वत .....के लिए: अंतरण के प्रकार सहित अनुप्रमाणित नामान्तरकरण के आदेशों की सं. एवं तारीख	सम्वत .....के लिए: भूमि के ब्यौरे सहित अंतरण की विशिष्टियाँ जिसके पक्ष में भूमि अंतरित की गई है।	सम्वत .....के लिए: अंतरण के प्रकार सहित अनुप्रमाणित नामान्तरकरण के आदेशों की सं. एवं तारीख	सम्वत .....के लिए: भूमि के ब्यौरे सहित अंतरण की विशिष्टियाँ जिसके पक्ष में भूमि अंतरित की गई है।	टिप्पणियाँ
1	2	3	4	5	6	7	8	9	10	11	12	13	14	15	16	17
52	53	राज सरकार	डिमारकेशन वन रूट दुगरा रेन्ज	105/4	480-64	वन भगती		—	—							
			योग	7	1426-28			—	—							

सत्य प्रति

पटवारी
पटवार मण्डल
तह. कुशलगढ़ (बांसवाड़ा)

(30)

प्रपत्र सं. पी 26 (N)
(देखिये नियम 13)

केवल नकल के उपयोग के लिए

जमाबन्दी (खतौनी) ग्राम बड़ला की रेल पटवार क्षेत्र बड़ला की रेल भू-अभिलेख निरीक्षक क्षेत्र छोटीसरवा

तहसील सुरतगढ़ जिला बाड़मेर राजस्थान सम्वत् 2069 से 2072 तक

खेवट (खतौनी) सं. नई	खेवट (खतौनी) सं. पुरानी	भू-धारकों का नाम	काश्तकार का नाम मय पिता का नाम, जाति तथा निवास स्थान के पते सहित एवं भू-धृति का स्वरूप	खसरा संख्या	क्षेत्रफल	मृदा (भूमि) वर्गीकरण	सिंचाई के स्त्रोत	कृषक द्वारा संदत्त लगान तथा अन्य शोम्य: दर सहित ब्यौरा	कृषक द्वारा संदत्त लगान तथा अन्य शोम्य: रकम	सम्वत .....के लिए: अंतरण के प्रकार सहित अनुप्रमाणित नामान्तरकरण के आदेशों की सं. एवं तारीख	सम्वत .....के लिए: भूमि के ब्यौरे सहित अंतरण की विशिष्टियाँ जिसके पक्ष में भूमि अंतरित की गई है।	सम्वत .....के लिए: अंतरण के प्रकार सहित अनुप्रमाणित नामान्तरकरण के आदेशों की सं. एवं तारीख	सम्वत .....के लिए: भूमि के ब्यौरे सहित अंतरण की विशिष्टियाँ जिसके पक्ष में भूमि अंतरित की गई है।	सम्वत .....के लिए: अंतरण के प्रकार सहित अनुप्रमाणित नामान्तरकरण के आदेशों की सं. एवं तारीख	सम्वत .....के लिए: भूमि के ब्यौरे सहित अंतरण की विशिष्टियाँ जिसके पक्ष में भूमि अंतरित की गई है।	टिप्पणियाँ
1	2	3	4	5	6	7	8	9	10	11	12	13	14	15	16	17
187	179	राज० सरकार	सरकारी वन विभाग डिमारकेशन —	306/254	16-13	जंगल	—	—	—							
			योग	1	16-13	—	—	—	—							
												राजकार्य हेतु				

आंशिक हिस्सा मौजा- बला नरिले

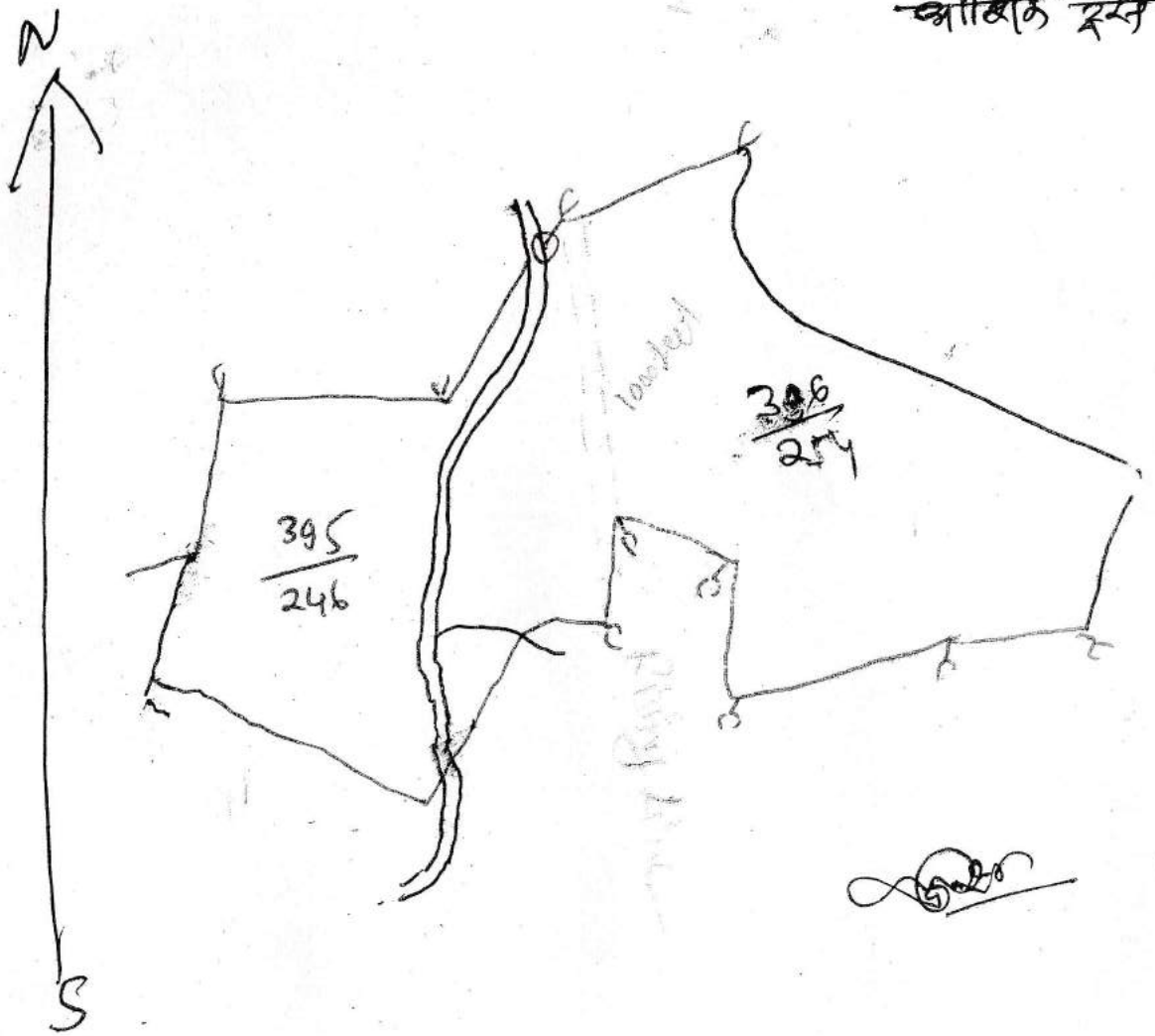

राजमार्ग